

# ТЕХНИЧЕСКИЙ ПЛАН

## Здания (многоквартирного дома)

(вид объекта недвижимости, в отношении которого подготовлен технический план, в родительном падеже)

### Общие сведения о кадастровых работах

#### 1. Технический план подготовлен в результате выполнения кадастровых работ в связи с:

созданием здания, расположенного по адресу: Российская Федерация, Санкт-Петербург, муниципальный округ Морской, улица Челюскина, дом 4, строение 1 и 423 помещений в нем, в том числе: 270 жилых, 52 нежилых помещений и 96 машино-мест

#### 2. Сведения о заказчике кадастровых работ:

Общество с ограниченной ответственностью "НТВО", ОГРН: 1157847245137, ИНН: 7841026056

#### 3. Сведения о кадастровом инженере:

Фамилия, имя, отчество (при наличии отчества): Кошелькова Татьяна Альбертовна

Страховой номер индивидуального лицевого счета: 056-823-685 90

Уникальный регистрационный номер члена саморегулируемой организации кадастровых инженеров в реестре членов саморегулируемой организации кадастровых инженеров и дата внесения сведений о физическом лице в такой реестр: 6763, «02» июня 2016 г.

Контактный телефон: +79618060976

Почтовый адрес и адрес электронной почты, по которым осуществляется связь с кадастровым инженером:  
191014, г. Санкт-Петербург, ул. Маяковского, дом 19/15  
T.Koshelkova@guion.spb.ru

Наименование саморегулируемой организации кадастровых инженеров, членом которой является кадастровый инженер:  
А СРО "Кадастровые инженеры"

Полное или (в случае, если имеется) сокращенное наименование юридического лица, если кадастровый инженер является работником юридического лица, адрес юридического лица: ГУП "ГУИОН", 191014 г. Санкт-Петербург, ул. Маяковского, д.19/15

Наименование, номер и дата документа, на основании которого выполняются кадастровые работы:  
Договор на выполнение технической документации и кадастровых работ, № С83-0004860, «22» августа 2019 г.

Дата подготовки технического плана (число, месяц, год): «20» ноября 2020 г.

## Исходные данные

### 1. Перечень документов, использованных при подготовке технического плана

№ п/п	Наименование документа	Реквизиты документа
1	2	3
1	Проектная документация	1654-2016, Проектно-производственная фирма ALEN, 01.07.2016
2	Проектная документация	1654-2016, Проектно-производственная фирма ALEN, 01.07.2017
3	Положительное заключение экспертизы	77-2-1-3-0047-17, Общество с ограниченной ответственностью "Негосударственная экспертиза", 01.11.2017
4	Положительное заключение экспертизы	77-2-1-2-0074-17, Общество с ограниченной ответственностью "Негосударственная экспертиза", 27.12.2017
5	Разрешение на строительство	78-002-0130.1-2017, Служба государственного строительного надзора и экспертизы Санкт-Петербурга, 11.01.2018
6	Решение о присвоении адреса объекту адресации	11837-32, Комитет имущественных отношений Санкт-Петербурга, 21.02.2018
7	Справка по данным технической инвентаризации	8624-01/05, Филиал Санкт-Петербургского государственного унитарного предприятия "Городское управление инвентаризации и оценки недвижимости" проектно-инвентаризационное бюро Юго-Восточное, 07.08.2020
8	Абрисы	б/н, Кадастровый инженер Кошелькова Татьяна Альбертовна, 10.04.2020
9	ФРИС ЕГРН	99/2020/308358678, Выписка из Единого государственного реестра недвижимости об объекте недвижимости, 22.01.2020

### 2. Сведения о геодезической основе, использованной при подготовке технического плана Система координат МСК 64

№ п/п	Название пункта и тип знака геодезической сети	Класс геодезической сети	Координаты, м		Сведения о состоянии на «20» января 2020 г.		
			X	Y	наружного знака пункта	центра пункта	марки
1	2	3	4	5	6	7	8
1	BNTA ДГС	СГС-1	92773.19	111812.36	Сохранился	Сохранился	Сохранился
2	GU29 ДГС	СГС-1	97201.77	113872.15	Сохранился	Сохранился	Сохранился
3	FAG2 ДГС	СГС-1	89251.04	116302.98	Сохранился	Сохранился	Сохранился



## Исходные данные

### 3. Сведения о средствах измерений

№ п/п	Наименование прибора (инструмента, аппаратуры)	Сведения об утверждении типа средств измерений	Реквизиты свидетельства о поверке прибора (инструмента, аппаратуры)
1	2	3	4
1	Аппаратура геодезическая спутниковая TOPCON NET-G3 A 618-01904	В государственном реестре средств измерений заводской № 44000-10, действительно до 01.04.2015	Свидетельство о поверке № 2051964, действительно до 25.02.2021
2	Аппаратура геодезическая спутниковая TOPCON NET-G3 A 618-01277	В государственном реестре средств измерений заводской № 44000-10, действительно до 01.04.2015	Свидетельство о поверке № 0325433, действительно до 16.02.2021
3	Аппаратура геодезическая спутниковая Geodetika GRC220 № C00929	В государственном реестре средств измерений заводской № 66128-16, действительно до 21.12.2021	Свидетельство о поверке № 369715, действительно до 11.12.2020
4	Тахеометр электронный Trimble M3 DR 5", Госреестр № 44274-10	В государственном реестре средств измерений заводской № C653041, действительно до 01.04.2015	Свидетельство о поверке 01.08.2020 № 352287
5	Аппаратура геодезическая спутниковая Trimble R8-III № 5216486183	В государственном реестре средств измерений заводской № 45148-10, действительно до 01.08.2015	Свидетельство о поверке № 352279, действительно до 01.08.2020
6	Дальномер лазерный Leica DISTO D5 № 1072721924	В государственном реестре средств измерений № 30855-07, действительно до 01.04.2012	Свидетельство о поверке № 0242370, действительно до 11.12.2020

### 4. Сведения об объекте (объектах) недвижимости, из которого (которых) был образован объект недвижимости

№ п/п	Кадастровый номер
1	2
1	-

### 5. Сведения о помещениях, машино-местах, расположенных в здании, сооружении

#### 5.1. Сведения о помещениях, расположенных в здании, сооружении

№ п/п	Кадастровый номер помещения
1	2
-	-

## Исходные данные

### 5.2. Сведения о машино-местах, расположенных в здании, сооружении

№ п/п	Кадастровый номер машино-места
1	2
-	-

### 6. Сведения об объектах недвижимости, входящих в состав единого недвижимого комплекса

№ п/п	Вид объекта недвижимости, входящего в состав единого недвижимого комплекса	Кадастровый номер
1	2	3
-	-	-

## Сведения о выполненных измерениях и расчетах

### 1. Метод определения координат характерных точек контура объекта недвижимости, части (частей) объекта недвижимости

Номер контура	Номера характерных точек контура	Метод определения координат
1	2	3
(1)	1	Геодезический метод
(1)	2	Геодезический метод
(1)	3	Геодезический метод
(1)	4	Геодезический метод
(1)	5	Геодезический метод
(1)	6	Геодезический метод
(1)	7	Геодезический метод
(1)	8	Геодезический метод
(1)	1	Геодезический метод
(2)	9	Геодезический метод
(2)	10	Геодезический метод
(2)	11	Геодезический метод
(2)	12	Геодезический метод
(2)	13	Геодезический метод
(2)	14	Геодезический метод
(2)	15	Геодезический метод
(2)	16	Геодезический метод
(2)	17	Геодезический метод
(2)	18	Геодезический метод
(2)	19	Геодезический метод
(2)	20	Геодезический метод
(2)	21	Геодезический метод
(2)	22	Геодезический метод
(2)	23	Геодезический метод
(2)	24	Геодезический метод
(2)	25	Геодезический метод
(2)	26	Геодезический метод
(2)	27	Геодезический метод
(2)	28	Геодезический метод
(2)	29	Геодезический метод
(2)	30	Геодезический метод
(2)	31	Геодезический метод
(2)	32	Геодезический метод
(2)	33	Геодезический метод
(2)	34	Геодезический метод

## Сведения о выполненных измерениях и расчетах

### 1. Метод определения координат характерных точек контура объекта недвижимости, части (частей) объекта недвижимости

Номер контура	Номера характерных точек контура	Метод определения координат
1	2	3
(2)	35	Геодезический метод
(2)	36	Геодезический метод
(2)	37	Геодезический метод
(2)	38	Геодезический метод
(2)	39	Геодезический метод
(2)	40	Геодезический метод
(2)	41	Геодезический метод
(2)	42	Геодезический метод
(2)	43	Геодезический метод
(2)	44	Геодезический метод
(2)	45	Геодезический метод
(2)	46	Геодезический метод
(2)	47	Геодезический метод
(2)	48	Геодезический метод
(2)	49	Геодезический метод
(2)	50	Геодезический метод
(2)	51	Геодезический метод
(2)	52	Геодезический метод
(2)	53	Геодезический метод
(2)	54	Геодезический метод
(2)	55	Геодезический метод
(2)	56	Геодезический метод
(2)	57	Геодезический метод
(2)	58	Геодезический метод
(2)	59	Геодезический метод
(2)	60	Геодезический метод
(2)	61	Геодезический метод
(2)	62	Геодезический метод
(2)	63	Геодезический метод
(2)	64	Геодезический метод
(2)	9	Геодезический метод
(3)	65	Геодезический метод
(3)	66	Геодезический метод
(3)	67	Геодезический метод
(3)	68	Геодезический метод

## Сведения о выполненных измерениях и расчетах

### 1. Метод определения координат характерных точек контура объекта недвижимости, части (частей) объекта недвижимости

Номер контура	Номера характерных точек контура	Метод определения координат
1	2	3
(3)	69	Геодезический метод
(3)	70	Геодезический метод
(3)	71	Геодезический метод
(3)	72	Геодезический метод
(3)	73	Геодезический метод
(3)	74	Геодезический метод
(3)	75	Геодезический метод
(3)	76	Геодезический метод
(3)	77	Геодезический метод
(3)	78	Геодезический метод
(3)	79	Геодезический метод
(3)	80	Геодезический метод
(3)	81	Геодезический метод
(3)	82	Геодезический метод
(3)	83	Геодезический метод
(3)	84	Геодезический метод
(3)	85	Геодезический метод
(3)	86	Геодезический метод
(3)	87	Геодезический метод
(3)	88	Геодезический метод
(3)	89	Геодезический метод
(3)	90	Геодезический метод
(3)	91	Геодезический метод
(3)	92	Геодезический метод
(3)	93	Геодезический метод
(3)	94	Геодезический метод
(3)	95	Геодезический метод
(3)	96	Геодезический метод
(3)	97	Геодезический метод
(3)	98	Геодезический метод
(3)	99	Геодезический метод
(3)	100	Геодезический метод
(3)	101	Геодезический метод
(3)	102	Геодезический метод
(3)	103	Геодезический метод

## Сведения о выполненных измерениях и расчетах

### 1. Метод определения координат характерных точек контура объекта недвижимости, части (частей) объекта недвижимости

Номер контура	Номера характерных точек контура	Метод определения координат
1	2	3
(3)	104	Геодезический метод
(3)	105	Геодезический метод
(3)	106	Геодезический метод
(3)	107	Геодезический метод
(3)	108	Геодезический метод
(3)	109	Геодезический метод
(3)	110	Геодезический метод
(3)	111	Геодезический метод
(3)	112	Геодезический метод
(3)	113	Геодезический метод
(3)	114	Геодезический метод
(3)	115	Геодезический метод
(3)	116	Геодезический метод
(3)	65	Геодезический метод
(4)	117	Геодезический метод
(4)	118	Геодезический метод
(4)	119	Геодезический метод
(4)	120	Геодезический метод
(4)	117	Геодезический метод
(5)	121	Геодезический метод
(5)	122	Геодезический метод
(5)	123	Геодезический метод
(5)	124	Геодезический метод
(5)	121	Геодезический метод
(6)	125	Геодезический метод
(6)	126	Геодезический метод
(6)	127	Геодезический метод
(6)	128	Геодезический метод
(6)	125	Геодезический метод
(7)	129	Геодезический метод
(7)	130	Геодезический метод
(7)	131	Геодезический метод
(7)	132	Геодезический метод
(7)	129	Геодезический метод
(8)	133	Геодезический метод

## Сведения о выполненных измерениях и расчетах

### 1. Метод определения координат характерных точек контура объекта недвижимости, части (частей) объекта недвижимости

Номер контура	Номера характерных точек контура	Метод определения координат
1	2	3
(8)	134	Геодезический метод
(8)	135	Геодезический метод
(8)	136	Геодезический метод
(8)	133	Геодезический метод
(9)	137	Геодезический метод
(9)	138	Геодезический метод
(9)	139	Геодезический метод
(9)	140	Геодезический метод
(9)	137	Геодезический метод
(10)	141	Геодезический метод
(10)	142	Геодезический метод
(10)	143	Геодезический метод
(10)	144	Геодезический метод
(10)	141	Геодезический метод
(11)	145	Геодезический метод
(11)	146	Геодезический метод
(11)	147	Геодезический метод
(11)	148	Геодезический метод
(11)	145	Геодезический метод
(12)	149	Геодезический метод
(12)	150	Геодезический метод
(12)	151	Геодезический метод
(12)	152	Геодезический метод
(12)	149	Геодезический метод
(13)	153	Геодезический метод
(13)	154	Геодезический метод
(13)	155	Геодезический метод
(13)	156	Геодезический метод
(13)	153	Геодезический метод
(14)	157	Геодезический метод
(14)	158	Геодезический метод
(14)	159	Геодезический метод
(14)	160	Геодезический метод
(14)	157	Геодезический метод
(15)	161	Геодезический метод

## Сведения о выполненных измерениях и расчетах

### 1. Метод определения координат характерных точек контура объекта недвижимости, части (частей) объекта недвижимости

Номер контура	Номера характерных точек контура	Метод определения координат
1	2	3
(15)	162	Геодезический метод
(15)	163	Геодезический метод
(15)	164	Геодезический метод
(15)	161	Геодезический метод
(16)	165	Геодезический метод
(16)	166	Геодезический метод
(16)	167	Геодезический метод
(16)	168	Геодезический метод
(16)	165	Геодезический метод
(17)	169	Геодезический метод
(17)	170	Геодезический метод
(17)	171	Геодезический метод
(17)	172	Геодезический метод
(17)	169	Геодезический метод
(18)	173	Геодезический метод
(18)	174	Геодезический метод
(18)	175	Геодезический метод
(18)	176	Геодезический метод
(18)	173	Геодезический метод
(19)	177	Геодезический метод
(19)	178	Геодезический метод
(19)	179	Геодезический метод
(19)	180	Геодезический метод
(19)	177	Геодезический метод
(20)	181	Геодезический метод
(20)	182	Геодезический метод
(20)	183	Геодезический метод
(20)	184	Геодезический метод
(20)	181	Геодезический метод
(21)	185	Геодезический метод
(21)	186	Геодезический метод
(21)	187	Геодезический метод
(21)	188	Геодезический метод
(21)	185	Геодезический метод
(22)	189	Геодезический метод



## Сведения о выполненных измерениях и расчетах

### 1. Метод определения координат характерных точек контура объекта недвижимости, части (частей) объекта недвижимости

Номер контура	Номера характерных точек контура	Метод определения координат
1	2	3
(22)	190	Геодезический метод
(22)	191	Геодезический метод
(22)	192	Геодезический метод
(22)	189	Геодезический метод
(23)	193	Геодезический метод
(23)	194	Геодезический метод
(23)	195	Геодезический метод
(23)	196	Геодезический метод
(23)	193	Геодезический метод
(24)	197	Геодезический метод
(24)	198	Геодезический метод
(24)	199	Геодезический метод
(24)	200	Геодезический метод
(24)	197	Геодезический метод
(25)	201	Геодезический метод
(25)	202	Геодезический метод
(25)	203	Геодезический метод
(25)	204	Геодезический метод
(25)	201	Геодезический метод
(26)	205	Геодезический метод
(26)	206	Геодезический метод
(26)	207	Геодезический метод
(26)	208	Геодезический метод
(26)	205	Геодезический метод
(27)	209	Геодезический метод
(27)	210	Геодезический метод
(27)	211	Геодезический метод
(27)	212	Геодезический метод
(27)	209	Геодезический метод
(28)	213	Геодезический метод
(28)	214	Геодезический метод
(28)	215	Геодезический метод
(28)	216	Геодезический метод
(28)	213	Геодезический метод
(29)	217	Геодезический метод

## Сведения о выполненных измерениях и расчетах

### 1. Метод определения координат характерных точек контура объекта недвижимости, части (частей) объекта недвижимости

Номер контура	Номера характерных точек контура	Метод определения координат
1	2	3
(29)	218	Геодезический метод
(29)	219	Геодезический метод
(29)	220	Геодезический метод
(29)	217	Геодезический метод
(30)	221	Геодезический метод
(30)	222	Геодезический метод
(30)	223	Геодезический метод
(30)	224	Геодезический метод
(30)	221	Геодезический метод
(31)	225	Геодезический метод
(31)	226	Геодезический метод
(31)	227	Геодезический метод
(31)	228	Геодезический метод
(31)	225	Геодезический метод
(32)	229	Геодезический метод
(32)	230	Геодезический метод
(32)	231	Геодезический метод
(32)	232	Геодезический метод
(32)	229	Геодезический метод
(33)	233	Геодезический метод
(33)	234	Геодезический метод
(33)	235	Геодезический метод
(33)	236	Геодезический метод
(33)	233	Геодезический метод
(34)	237	Геодезический метод
(34)	238	Геодезический метод
(34)	239	Геодезический метод
(34)	240	Геодезический метод
(34)	237	Геодезический метод
(35)	241	Геодезический метод
(35)	242	Геодезический метод
(35)	243	Геодезический метод
(35)	244	Геодезический метод
(35)	241	Геодезический метод
(36)	245	Геодезический метод

## Сведения о выполненных измерениях и расчетах

### 1. Метод определения координат характерных точек контура объекта недвижимости, части (частей) объекта недвижимости

Номер контура	Номера характерных точек контура	Метод определения координат
1	2	3
(36)	246	Геодезический метод
(36)	247	Геодезический метод
(36)	248	Геодезический метод
(36)	245	Геодезический метод
(37)	249	Геодезический метод
(37)	250	Геодезический метод
(37)	251	Геодезический метод
(37)	252	Геодезический метод
(37)	249	Геодезический метод
(38)	253	Геодезический метод
(38)	254	Геодезический метод
(38)	255	Геодезический метод
(38)	256	Геодезический метод
(38)	253	Геодезический метод
(38)	257	Геодезический метод
(38)	258	Геодезический метод
(38)	259	Геодезический метод
(38)	260	Геодезический метод
(38)	257	Геодезический метод

### 2. Точность определения координат характерных точек контура объекта недвижимости

Номер контура	Номера характерных точек контура	Формулы, примененные для расчета средней квадратической погрешности определения координат характерных точек контура (Mt), м
1	2	3
(1)	1	$Mt = \sqrt{(m_0^2 + m_1^2)} = \sqrt{(0.03^2 + 0.06^2)} = 0.07$
(1)	2	$Mt = \sqrt{(m_0^2 + m_1^2)} = \sqrt{(0.03^2 + 0.06^2)} = 0.07$
(1)	3	$Mt = \sqrt{(m_0^2 + m_1^2)} = \sqrt{(0.03^2 + 0.06^2)} = 0.07$
(1)	4	$Mt = \sqrt{(m_0^2 + m_1^2)} = \sqrt{(0.03^2 + 0.06^2)} = 0.07$
(1)	5	$Mt = \sqrt{(m_0^2 + m_1^2)} = \sqrt{(0.03^2 + 0.06^2)} = 0.07$
(1)	6	$Mt = \sqrt{(m_0^2 + m_1^2)} = \sqrt{(0.03^2 + 0.06^2)} = 0.07$
(1)	7	$Mt = \sqrt{(m_0^2 + m_1^2)} = \sqrt{(0.03^2 + 0.06^2)} = 0.07$
(1)	8	$Mt = \sqrt{(m_0^2 + m_1^2)} = \sqrt{(0.03^2 + 0.06^2)} = 0.07$
(1)	1	$Mt = \sqrt{(m_0^2 + m_1^2)} = \sqrt{(0.03^2 + 0.06^2)} = 0.07$
(2)	9	$Mt = \sqrt{(m_0^2 + m_1^2)} = \sqrt{(0.03^2 + 0.06^2)} = 0.07$

## Сведения о выполненных измерениях и расчетах

### 2. Точность определения координат характерных точек контура объекта недвижимости

Номер контура	Номера характерных точек контура	Формулы, примененные для расчета средней квадратической погрешности определения координат характерных точек контура (Mt), м
1	2	3
(2)	10	$Mt=\sqrt{(m_0^2+m_1^2)}=\sqrt{(0.03^2+0.06^2)}=0.07$
(2)	11	$Mt=\sqrt{(m_0^2+m_1^2)}=\sqrt{(0.03^2+0.06^2)}=0.07$
(2)	12	$Mt=\sqrt{(m_0^2+m_1^2)}=\sqrt{(0.03^2+0.06^2)}=0.07$
(2)	13	$Mt=\sqrt{(m_0^2+m_1^2)}=\sqrt{(0.03^2+0.06^2)}=0.07$
(2)	14	$Mt=\sqrt{(m_0^2+m_1^2)}=\sqrt{(0.03^2+0.06^2)}=0.07$
(2)	15	$Mt=\sqrt{(m_0^2+m_1^2)}=\sqrt{(0.03^2+0.06^2)}=0.07$
(2)	16	$Mt=\sqrt{(m_0^2+m_1^2)}=\sqrt{(0.03^2+0.06^2)}=0.07$
(2)	17	$Mt=\sqrt{(m_0^2+m_1^2)}=\sqrt{(0.03^2+0.06^2)}=0.07$
(2)	18	$Mt=\sqrt{(m_0^2+m_1^2)}=\sqrt{(0.03^2+0.06^2)}=0.07$
(2)	19	$Mt=\sqrt{(m_0^2+m_1^2)}=\sqrt{(0.03^2+0.06^2)}=0.07$
(2)	20	$Mt=\sqrt{(m_0^2+m_1^2)}=\sqrt{(0.03^2+0.06^2)}=0.07$
(2)	21	$Mt=\sqrt{(m_0^2+m_1^2)}=\sqrt{(0.03^2+0.06^2)}=0.07$
(2)	22	$Mt=\sqrt{(m_0^2+m_1^2)}=\sqrt{(0.03^2+0.06^2)}=0.07$
(2)	23	$Mt=\sqrt{(m_0^2+m_1^2)}=\sqrt{(0.03^2+0.06^2)}=0.07$
(2)	24	$Mt=\sqrt{(m_0^2+m_1^2)}=\sqrt{(0.03^2+0.06^2)}=0.07$
(2)	25	$Mt=\sqrt{(m_0^2+m_1^2)}=\sqrt{(0.03^2+0.06^2)}=0.07$
(2)	26	$Mt=\sqrt{(m_0^2+m_1^2)}=\sqrt{(0.03^2+0.06^2)}=0.07$
(2)	27	$Mt=\sqrt{(m_0^2+m_1^2)}=\sqrt{(0.03^2+0.06^2)}=0.07$
(2)	28	$Mt=\sqrt{(m_0^2+m_1^2)}=\sqrt{(0.03^2+0.06^2)}=0.07$
(2)	29	$Mt=\sqrt{(m_0^2+m_1^2)}=\sqrt{(0.03^2+0.06^2)}=0.07$
(2)	30	$Mt=\sqrt{(m_0^2+m_1^2)}=\sqrt{(0.03^2+0.06^2)}=0.07$
(2)	31	$Mt=\sqrt{(m_0^2+m_1^2)}=\sqrt{(0.03^2+0.06^2)}=0.07$
(2)	32	$Mt=\sqrt{(m_0^2+m_1^2)}=\sqrt{(0.03^2+0.06^2)}=0.07$
(2)	33	$Mt=\sqrt{(m_0^2+m_1^2)}=\sqrt{(0.03^2+0.06^2)}=0.07$
(2)	34	$Mt=\sqrt{(m_0^2+m_1^2)}=\sqrt{(0.03^2+0.06^2)}=0.07$
(2)	35	$Mt=\sqrt{(m_0^2+m_1^2)}=\sqrt{(0.03^2+0.06^2)}=0.07$
(2)	36	$Mt=\sqrt{(m_0^2+m_1^2)}=\sqrt{(0.03^2+0.06^2)}=0.07$
(2)	37	$Mt=\sqrt{(m_0^2+m_1^2)}=\sqrt{(0.03^2+0.06^2)}=0.07$
(2)	38	$Mt=\sqrt{(m_0^2+m_1^2)}=\sqrt{(0.03^2+0.06^2)}=0.07$
(2)	39	$Mt=\sqrt{(m_0^2+m_1^2)}=\sqrt{(0.03^2+0.06^2)}=0.07$
(2)	40	$Mt=\sqrt{(m_0^2+m_1^2)}=\sqrt{(0.03^2+0.06^2)}=0.07$
(2)	41	$Mt=\sqrt{(m_0^2+m_1^2)}=\sqrt{(0.03^2+0.06^2)}=0.07$
(2)	42	$Mt=\sqrt{(m_0^2+m_1^2)}=\sqrt{(0.03^2+0.06^2)}=0.07$
(2)	43	$Mt=\sqrt{(m_0^2+m_1^2)}=\sqrt{(0.03^2+0.06^2)}=0.07$
(2)	44	$Mt=\sqrt{(m_0^2+m_1^2)}=\sqrt{(0.03^2+0.06^2)}=0.07$

## Сведения о выполненных измерениях и расчетах

### 2. Точность определения координат характерных точек контура объекта недвижимости

Номер контура	Номера характерных точек контура	Формулы, примененные для расчета средней квадратической погрешности определения координат характерных точек контура (Mt), м
1	2	3
(2)	45	$Mt = \sqrt{(m_0^2 + m_1^2)} = \sqrt{(0.03^2 + 0.06^2)} = 0.07$
(2)	46	$Mt = \sqrt{(m_0^2 + m_1^2)} = \sqrt{(0.03^2 + 0.06^2)} = 0.07$
(2)	47	$Mt = \sqrt{(m_0^2 + m_1^2)} = \sqrt{(0.03^2 + 0.06^2)} = 0.07$
(2)	48	$Mt = \sqrt{(m_0^2 + m_1^2)} = \sqrt{(0.03^2 + 0.06^2)} = 0.07$
(2)	49	$Mt = \sqrt{(m_0^2 + m_1^2)} = \sqrt{(0.03^2 + 0.06^2)} = 0.07$
(2)	50	$Mt = \sqrt{(m_0^2 + m_1^2)} = \sqrt{(0.03^2 + 0.06^2)} = 0.07$
(2)	51	$Mt = \sqrt{(m_0^2 + m_1^2)} = \sqrt{(0.03^2 + 0.06^2)} = 0.07$
(2)	52	$Mt = \sqrt{(m_0^2 + m_1^2)} = \sqrt{(0.03^2 + 0.06^2)} = 0.07$
(2)	53	$Mt = \sqrt{(m_0^2 + m_1^2)} = \sqrt{(0.03^2 + 0.06^2)} = 0.07$
(2)	54	$Mt = \sqrt{(m_0^2 + m_1^2)} = \sqrt{(0.03^2 + 0.06^2)} = 0.07$
(2)	55	$Mt = \sqrt{(m_0^2 + m_1^2)} = \sqrt{(0.03^2 + 0.06^2)} = 0.07$
(2)	56	$Mt = \sqrt{(m_0^2 + m_1^2)} = \sqrt{(0.03^2 + 0.06^2)} = 0.07$
(2)	57	$Mt = \sqrt{(m_0^2 + m_1^2)} = \sqrt{(0.03^2 + 0.06^2)} = 0.07$
(2)	58	$Mt = \sqrt{(m_0^2 + m_1^2)} = \sqrt{(0.03^2 + 0.06^2)} = 0.07$
(2)	59	$Mt = \sqrt{(m_0^2 + m_1^2)} = \sqrt{(0.03^2 + 0.06^2)} = 0.07$
(2)	60	$Mt = \sqrt{(m_0^2 + m_1^2)} = \sqrt{(0.03^2 + 0.06^2)} = 0.07$
(2)	61	$Mt = \sqrt{(m_0^2 + m_1^2)} = \sqrt{(0.03^2 + 0.06^2)} = 0.07$
(2)	62	$Mt = \sqrt{(m_0^2 + m_1^2)} = \sqrt{(0.03^2 + 0.06^2)} = 0.07$
(2)	63	$Mt = \sqrt{(m_0^2 + m_1^2)} = \sqrt{(0.03^2 + 0.06^2)} = 0.07$
(2)	64	$Mt = \sqrt{(m_0^2 + m_1^2)} = \sqrt{(0.03^2 + 0.06^2)} = 0.07$
(2)	9	$Mt = \sqrt{(m_0^2 + m_1^2)} = \sqrt{(0.03^2 + 0.06^2)} = 0.07$
(3)	65	$Mt = \sqrt{(m_0^2 + m_1^2)} = \sqrt{(0.03^2 + 0.06^2)} = 0.07$
(3)	66	$Mt = \sqrt{(m_0^2 + m_1^2)} = \sqrt{(0.03^2 + 0.06^2)} = 0.07$
(3)	67	$Mt = \sqrt{(m_0^2 + m_1^2)} = \sqrt{(0.03^2 + 0.06^2)} = 0.07$
(3)	68	$Mt = \sqrt{(m_0^2 + m_1^2)} = \sqrt{(0.03^2 + 0.06^2)} = 0.07$
(3)	69	$Mt = \sqrt{(m_0^2 + m_1^2)} = \sqrt{(0.03^2 + 0.06^2)} = 0.07$
(3)	70	$Mt = \sqrt{(m_0^2 + m_1^2)} = \sqrt{(0.03^2 + 0.06^2)} = 0.07$
(3)	71	$Mt = \sqrt{(m_0^2 + m_1^2)} = \sqrt{(0.03^2 + 0.06^2)} = 0.07$
(3)	72	$Mt = \sqrt{(m_0^2 + m_1^2)} = \sqrt{(0.03^2 + 0.06^2)} = 0.07$
(3)	73	$Mt = \sqrt{(m_0^2 + m_1^2)} = \sqrt{(0.03^2 + 0.06^2)} = 0.07$
(3)	74	$Mt = \sqrt{(m_0^2 + m_1^2)} = \sqrt{(0.03^2 + 0.06^2)} = 0.07$
(3)	75	$Mt = \sqrt{(m_0^2 + m_1^2)} = \sqrt{(0.03^2 + 0.06^2)} = 0.07$
(3)	76	$Mt = \sqrt{(m_0^2 + m_1^2)} = \sqrt{(0.03^2 + 0.06^2)} = 0.07$
(3)	77	$Mt = \sqrt{(m_0^2 + m_1^2)} = \sqrt{(0.03^2 + 0.06^2)} = 0.07$
(3)	78	$Mt = \sqrt{(m_0^2 + m_1^2)} = \sqrt{(0.03^2 + 0.06^2)} = 0.07$

## Сведения о выполненных измерениях и расчетах

### 2. Точность определения координат характерных точек контура объекта недвижимости

Номер контура	Номера характерных точек контура	Формулы, примененные для расчета средней квадратической погрешности определения координат характерных точек контура (Mt), м
1	2	3
(3)	79	$Mt=\sqrt{(m_0^2+m_1^2)}=\sqrt{(0.03^2+0.06^2)}=0.07$
(3)	80	$Mt=\sqrt{(m_0^2+m_1^2)}=\sqrt{(0.03^2+0.06^2)}=0.07$
(3)	81	$Mt=\sqrt{(m_0^2+m_1^2)}=\sqrt{(0.03^2+0.06^2)}=0.07$
(3)	82	$Mt=\sqrt{(m_0^2+m_1^2)}=\sqrt{(0.03^2+0.06^2)}=0.07$
(3)	83	$Mt=\sqrt{(m_0^2+m_1^2)}=\sqrt{(0.03^2+0.06^2)}=0.07$
(3)	84	$Mt=\sqrt{(m_0^2+m_1^2)}=\sqrt{(0.03^2+0.06^2)}=0.07$
(3)	85	$Mt=\sqrt{(m_0^2+m_1^2)}=\sqrt{(0.03^2+0.06^2)}=0.07$
(3)	86	$Mt=\sqrt{(m_0^2+m_1^2)}=\sqrt{(0.03^2+0.06^2)}=0.07$
(3)	87	$Mt=\sqrt{(m_0^2+m_1^2)}=\sqrt{(0.03^2+0.06^2)}=0.07$
(3)	88	$Mt=\sqrt{(m_0^2+m_1^2)}=\sqrt{(0.03^2+0.06^2)}=0.07$
(3)	89	$Mt=\sqrt{(m_0^2+m_1^2)}=\sqrt{(0.03^2+0.06^2)}=0.07$
(3)	90	$Mt=\sqrt{(m_0^2+m_1^2)}=\sqrt{(0.03^2+0.06^2)}=0.07$
(3)	91	$Mt=\sqrt{(m_0^2+m_1^2)}=\sqrt{(0.03^2+0.06^2)}=0.07$
(3)	92	$Mt=\sqrt{(m_0^2+m_1^2)}=\sqrt{(0.03^2+0.06^2)}=0.07$
(3)	93	$Mt=\sqrt{(m_0^2+m_1^2)}=\sqrt{(0.03^2+0.06^2)}=0.07$
(3)	94	$Mt=\sqrt{(m_0^2+m_1^2)}=\sqrt{(0.03^2+0.06^2)}=0.07$
(3)	95	$Mt=\sqrt{(m_0^2+m_1^2)}=\sqrt{(0.03^2+0.06^2)}=0.07$
(3)	96	$Mt=\sqrt{(m_0^2+m_1^2)}=\sqrt{(0.03^2+0.06^2)}=0.07$
(3)	97	$Mt=\sqrt{(m_0^2+m_1^2)}=\sqrt{(0.03^2+0.06^2)}=0.07$
(3)	98	$Mt=\sqrt{(m_0^2+m_1^2)}=\sqrt{(0.03^2+0.06^2)}=0.07$
(3)	99	$Mt=\sqrt{(m_0^2+m_1^2)}=\sqrt{(0.03^2+0.06^2)}=0.07$
(3)	100	$Mt=\sqrt{(m_0^2+m_1^2)}=\sqrt{(0.03^2+0.06^2)}=0.07$
(3)	101	$Mt=\sqrt{(m_0^2+m_1^2)}=\sqrt{(0.03^2+0.06^2)}=0.07$
(3)	102	$Mt=\sqrt{(m_0^2+m_1^2)}=\sqrt{(0.03^2+0.06^2)}=0.07$
(3)	103	$Mt=\sqrt{(m_0^2+m_1^2)}=\sqrt{(0.03^2+0.06^2)}=0.07$
(3)	104	$Mt=\sqrt{(m_0^2+m_1^2)}=\sqrt{(0.03^2+0.06^2)}=0.07$
(3)	105	$Mt=\sqrt{(m_0^2+m_1^2)}=\sqrt{(0.03^2+0.06^2)}=0.07$
(3)	106	$Mt=\sqrt{(m_0^2+m_1^2)}=\sqrt{(0.03^2+0.06^2)}=0.07$
(3)	107	$Mt=\sqrt{(m_0^2+m_1^2)}=\sqrt{(0.03^2+0.06^2)}=0.07$
(3)	108	$Mt=\sqrt{(m_0^2+m_1^2)}=\sqrt{(0.03^2+0.06^2)}=0.07$
(3)	109	$Mt=\sqrt{(m_0^2+m_1^2)}=\sqrt{(0.03^2+0.06^2)}=0.07$
(3)	110	$Mt=\sqrt{(m_0^2+m_1^2)}=\sqrt{(0.03^2+0.06^2)}=0.07$
(3)	111	$Mt=\sqrt{(m_0^2+m_1^2)}=\sqrt{(0.03^2+0.06^2)}=0.07$
(3)	112	$Mt=\sqrt{(m_0^2+m_1^2)}=\sqrt{(0.03^2+0.06^2)}=0.07$
(3)	113	$Mt=\sqrt{(m_0^2+m_1^2)}=\sqrt{(0.03^2+0.06^2)}=0.07$

## Сведения о выполненных измерениях и расчетах

### 2. Точность определения координат характерных точек контура объекта недвижимости

Номер контура	Номера характерных точек контура	Формулы, примененные для расчета средней квадратической погрешности определения координат характерных точек контура (Mt), м
1	2	3
(3)	114	$Mt=\sqrt{(m_0^2+m_1^2)}=\sqrt{(0.03^2+0.06^2)}=0.07$
(3)	115	$Mt=\sqrt{(m_0^2+m_1^2)}=\sqrt{(0.03^2+0.06^2)}=0.07$
(3)	116	$Mt=\sqrt{(m_0^2+m_1^2)}=\sqrt{(0.03^2+0.06^2)}=0.07$
(3)	65	$Mt=\sqrt{(m_0^2+m_1^2)}=\sqrt{(0.03^2+0.06^2)}=0.07$
(4)	117	$Mt=\sqrt{(m_0^2+m_1^2)}=\sqrt{(0.03^2+0.06^2)}=0.07$
(4)	118	$Mt=\sqrt{(m_0^2+m_1^2)}=\sqrt{(0.03^2+0.06^2)}=0.07$
(4)	119	$Mt=\sqrt{(m_0^2+m_1^2)}=\sqrt{(0.03^2+0.06^2)}=0.07$
(4)	120	$Mt=\sqrt{(m_0^2+m_1^2)}=\sqrt{(0.03^2+0.06^2)}=0.07$
(4)	117	$Mt=\sqrt{(m_0^2+m_1^2)}=\sqrt{(0.03^2+0.06^2)}=0.07$
(5)	121	$Mt=\sqrt{(m_0^2+m_1^2)}=\sqrt{(0.03^2+0.06^2)}=0.07$
(5)	122	$Mt=\sqrt{(m_0^2+m_1^2)}=\sqrt{(0.03^2+0.06^2)}=0.07$
(5)	123	$Mt=\sqrt{(m_0^2+m_1^2)}=\sqrt{(0.03^2+0.06^2)}=0.07$
(5)	124	$Mt=\sqrt{(m_0^2+m_1^2)}=\sqrt{(0.03^2+0.06^2)}=0.07$
(5)	121	$Mt=\sqrt{(m_0^2+m_1^2)}=\sqrt{(0.03^2+0.06^2)}=0.07$
(6)	125	$Mt=\sqrt{(m_0^2+m_1^2)}=\sqrt{(0.03^2+0.06^2)}=0.07$
(6)	126	$Mt=\sqrt{(m_0^2+m_1^2)}=\sqrt{(0.03^2+0.06^2)}=0.07$
(6)	127	$Mt=\sqrt{(m_0^2+m_1^2)}=\sqrt{(0.03^2+0.06^2)}=0.07$
(6)	128	$Mt=\sqrt{(m_0^2+m_1^2)}=\sqrt{(0.03^2+0.06^2)}=0.07$
(6)	125	$Mt=\sqrt{(m_0^2+m_1^2)}=\sqrt{(0.03^2+0.06^2)}=0.07$
(7)	129	$Mt=\sqrt{(m_0^2+m_1^2)}=\sqrt{(0.03^2+0.06^2)}=0.07$
(7)	130	$Mt=\sqrt{(m_0^2+m_1^2)}=\sqrt{(0.03^2+0.06^2)}=0.07$
(7)	131	$Mt=\sqrt{(m_0^2+m_1^2)}=\sqrt{(0.03^2+0.06^2)}=0.07$
(7)	132	$Mt=\sqrt{(m_0^2+m_1^2)}=\sqrt{(0.03^2+0.06^2)}=0.07$
(7)	129	$Mt=\sqrt{(m_0^2+m_1^2)}=\sqrt{(0.03^2+0.06^2)}=0.07$
(8)	133	$Mt=\sqrt{(m_0^2+m_1^2)}=\sqrt{(0.03^2+0.06^2)}=0.07$
(8)	134	$Mt=\sqrt{(m_0^2+m_1^2)}=\sqrt{(0.03^2+0.06^2)}=0.07$
(8)	135	$Mt=\sqrt{(m_0^2+m_1^2)}=\sqrt{(0.03^2+0.06^2)}=0.07$
(8)	136	$Mt=\sqrt{(m_0^2+m_1^2)}=\sqrt{(0.03^2+0.06^2)}=0.07$
(8)	133	$Mt=\sqrt{(m_0^2+m_1^2)}=\sqrt{(0.03^2+0.06^2)}=0.07$
(9)	137	$Mt=\sqrt{(m_0^2+m_1^2)}=\sqrt{(0.03^2+0.06^2)}=0.07$
(9)	138	$Mt=\sqrt{(m_0^2+m_1^2)}=\sqrt{(0.03^2+0.06^2)}=0.07$
(9)	139	$Mt=\sqrt{(m_0^2+m_1^2)}=\sqrt{(0.03^2+0.06^2)}=0.07$
(9)	140	$Mt=\sqrt{(m_0^2+m_1^2)}=\sqrt{(0.03^2+0.06^2)}=0.07$
(9)	137	$Mt=\sqrt{(m_0^2+m_1^2)}=\sqrt{(0.03^2+0.06^2)}=0.07$
(10)	141	$Mt=\sqrt{(m_0^2+m_1^2)}=\sqrt{(0.03^2+0.06^2)}=0.07$

## Сведения о выполненных измерениях и расчетах

### 2. Точность определения координат характерных точек контура объекта недвижимости

Номер контура	Номера характерных точек контура	Формулы, примененные для расчета средней квадратической погрешности определения координат характерных точек контура (Mt), м
1	2	3
(10)	142	$Mt=\sqrt{(m0^2+m1^2)}=\sqrt{(0.03^2+0.06^2)}=0.07$
(10)	143	$Mt=\sqrt{(m0^2+m1^2)}=\sqrt{(0.03^2+0.06^2)}=0.07$
(10)	144	$Mt=\sqrt{(m0^2+m1^2)}=\sqrt{(0.03^2+0.06^2)}=0.07$
(10)	141	$Mt=\sqrt{(m0^2+m1^2)}=\sqrt{(0.03^2+0.06^2)}=0.07$
(11)	145	$Mt=\sqrt{(m0^2+m1^2)}=\sqrt{(0.03^2+0.06^2)}=0.07$
(11)	146	$Mt=\sqrt{(m0^2+m1^2)}=\sqrt{(0.03^2+0.06^2)}=0.07$
(11)	147	$Mt=\sqrt{(m0^2+m1^2)}=\sqrt{(0.03^2+0.06^2)}=0.07$
(11)	148	$Mt=\sqrt{(m0^2+m1^2)}=\sqrt{(0.03^2+0.06^2)}=0.07$
(11)	145	$Mt=\sqrt{(m0^2+m1^2)}=\sqrt{(0.03^2+0.06^2)}=0.07$
(12)	149	$Mt=\sqrt{(m0^2+m1^2)}=\sqrt{(0.03^2+0.06^2)}=0.07$
(12)	150	$Mt=\sqrt{(m0^2+m1^2)}=\sqrt{(0.03^2+0.06^2)}=0.07$
(12)	151	$Mt=\sqrt{(m0^2+m1^2)}=\sqrt{(0.03^2+0.06^2)}=0.07$
(12)	152	$Mt=\sqrt{(m0^2+m1^2)}=\sqrt{(0.03^2+0.06^2)}=0.07$
(12)	149	$Mt=\sqrt{(m0^2+m1^2)}=\sqrt{(0.03^2+0.06^2)}=0.07$
(13)	153	$Mt=\sqrt{(m0^2+m1^2)}=\sqrt{(0.03^2+0.06^2)}=0.07$
(13)	154	$Mt=\sqrt{(m0^2+m1^2)}=\sqrt{(0.03^2+0.06^2)}=0.07$
(13)	155	$Mt=\sqrt{(m0^2+m1^2)}=\sqrt{(0.03^2+0.06^2)}=0.07$
(13)	156	$Mt=\sqrt{(m0^2+m1^2)}=\sqrt{(0.03^2+0.06^2)}=0.07$
(13)	153	$Mt=\sqrt{(m0^2+m1^2)}=\sqrt{(0.03^2+0.06^2)}=0.07$
(14)	157	$Mt=\sqrt{(m0^2+m1^2)}=\sqrt{(0.03^2+0.06^2)}=0.07$
(14)	158	$Mt=\sqrt{(m0^2+m1^2)}=\sqrt{(0.03^2+0.06^2)}=0.07$
(14)	159	$Mt=\sqrt{(m0^2+m1^2)}=\sqrt{(0.03^2+0.06^2)}=0.07$
(14)	160	$Mt=\sqrt{(m0^2+m1^2)}=\sqrt{(0.03^2+0.06^2)}=0.07$
(14)	157	$Mt=\sqrt{(m0^2+m1^2)}=\sqrt{(0.03^2+0.06^2)}=0.07$
(15)	161	$Mt=\sqrt{(m0^2+m1^2)}=\sqrt{(0.03^2+0.06^2)}=0.07$
(15)	162	$Mt=\sqrt{(m0^2+m1^2)}=\sqrt{(0.03^2+0.06^2)}=0.07$
(15)	163	$Mt=\sqrt{(m0^2+m1^2)}=\sqrt{(0.03^2+0.06^2)}=0.07$
(15)	164	$Mt=\sqrt{(m0^2+m1^2)}=\sqrt{(0.03^2+0.06^2)}=0.07$
(15)	161	$Mt=\sqrt{(m0^2+m1^2)}=\sqrt{(0.03^2+0.06^2)}=0.07$
(16)	165	$Mt=\sqrt{(m0^2+m1^2)}=\sqrt{(0.03^2+0.06^2)}=0.07$
(16)	166	$Mt=\sqrt{(m0^2+m1^2)}=\sqrt{(0.03^2+0.06^2)}=0.07$
(16)	167	$Mt=\sqrt{(m0^2+m1^2)}=\sqrt{(0.03^2+0.06^2)}=0.07$
(16)	168	$Mt=\sqrt{(m0^2+m1^2)}=\sqrt{(0.03^2+0.06^2)}=0.07$
(16)	165	$Mt=\sqrt{(m0^2+m1^2)}=\sqrt{(0.03^2+0.06^2)}=0.07$
(17)	169	$Mt=\sqrt{(m0^2+m1^2)}=\sqrt{(0.03^2+0.06^2)}=0.07$



## Сведения о выполненных измерениях и расчетах

### 2. Точность определения координат характерных точек контура объекта недвижимости

Номер контура	Номера характерных точек контура	Формулы, примененные для расчета средней квадратической погрешности определения координат характерных точек контура (Mt), м
1	2	3
(17)	170	$Mt = \sqrt{(m_0^2 + m_1^2)} = \sqrt{(0.03^2 + 0.06^2)} = 0.07$
(17)	171	$Mt = \sqrt{(m_0^2 + m_1^2)} = \sqrt{(0.03^2 + 0.06^2)} = 0.07$
(17)	172	$Mt = \sqrt{(m_0^2 + m_1^2)} = \sqrt{(0.03^2 + 0.06^2)} = 0.07$
(17)	169	$Mt = \sqrt{(m_0^2 + m_1^2)} = \sqrt{(0.03^2 + 0.06^2)} = 0.07$
(18)	173	$Mt = \sqrt{(m_0^2 + m_1^2)} = \sqrt{(0.03^2 + 0.06^2)} = 0.07$
(18)	174	$Mt = \sqrt{(m_0^2 + m_1^2)} = \sqrt{(0.03^2 + 0.06^2)} = 0.07$
(18)	175	$Mt = \sqrt{(m_0^2 + m_1^2)} = \sqrt{(0.03^2 + 0.06^2)} = 0.07$
(18)	176	$Mt = \sqrt{(m_0^2 + m_1^2)} = \sqrt{(0.03^2 + 0.06^2)} = 0.07$
(18)	173	$Mt = \sqrt{(m_0^2 + m_1^2)} = \sqrt{(0.03^2 + 0.06^2)} = 0.07$
(19)	177	$Mt = \sqrt{(m_0^2 + m_1^2)} = \sqrt{(0.03^2 + 0.06^2)} = 0.07$
(19)	178	$Mt = \sqrt{(m_0^2 + m_1^2)} = \sqrt{(0.03^2 + 0.06^2)} = 0.07$
(19)	179	$Mt = \sqrt{(m_0^2 + m_1^2)} = \sqrt{(0.03^2 + 0.06^2)} = 0.07$
(19)	180	$Mt = \sqrt{(m_0^2 + m_1^2)} = \sqrt{(0.03^2 + 0.06^2)} = 0.07$
(19)	177	$Mt = \sqrt{(m_0^2 + m_1^2)} = \sqrt{(0.03^2 + 0.06^2)} = 0.07$
(20)	181	$Mt = \sqrt{(m_0^2 + m_1^2)} = \sqrt{(0.03^2 + 0.06^2)} = 0.07$
(20)	182	$Mt = \sqrt{(m_0^2 + m_1^2)} = \sqrt{(0.03^2 + 0.06^2)} = 0.07$
(20)	183	$Mt = \sqrt{(m_0^2 + m_1^2)} = \sqrt{(0.03^2 + 0.06^2)} = 0.07$
(20)	184	$Mt = \sqrt{(m_0^2 + m_1^2)} = \sqrt{(0.03^2 + 0.06^2)} = 0.07$
(20)	181	$Mt = \sqrt{(m_0^2 + m_1^2)} = \sqrt{(0.03^2 + 0.06^2)} = 0.07$
(21)	185	$Mt = \sqrt{(m_0^2 + m_1^2)} = \sqrt{(0.03^2 + 0.06^2)} = 0.07$
(21)	186	$Mt = \sqrt{(m_0^2 + m_1^2)} = \sqrt{(0.03^2 + 0.06^2)} = 0.07$
(21)	187	$Mt = \sqrt{(m_0^2 + m_1^2)} = \sqrt{(0.03^2 + 0.06^2)} = 0.07$
(21)	188	$Mt = \sqrt{(m_0^2 + m_1^2)} = \sqrt{(0.03^2 + 0.06^2)} = 0.07$
(21)	185	$Mt = \sqrt{(m_0^2 + m_1^2)} = \sqrt{(0.03^2 + 0.06^2)} = 0.07$
(22)	189	$Mt = \sqrt{(m_0^2 + m_1^2)} = \sqrt{(0.03^2 + 0.06^2)} = 0.07$
(22)	190	$Mt = \sqrt{(m_0^2 + m_1^2)} = \sqrt{(0.03^2 + 0.06^2)} = 0.07$
(22)	191	$Mt = \sqrt{(m_0^2 + m_1^2)} = \sqrt{(0.03^2 + 0.06^2)} = 0.07$
(22)	192	$Mt = \sqrt{(m_0^2 + m_1^2)} = \sqrt{(0.03^2 + 0.06^2)} = 0.07$
(22)	189	$Mt = \sqrt{(m_0^2 + m_1^2)} = \sqrt{(0.03^2 + 0.06^2)} = 0.07$
(23)	193	$Mt = \sqrt{(m_0^2 + m_1^2)} = \sqrt{(0.03^2 + 0.06^2)} = 0.07$
(23)	194	$Mt = \sqrt{(m_0^2 + m_1^2)} = \sqrt{(0.03^2 + 0.06^2)} = 0.07$
(23)	195	$Mt = \sqrt{(m_0^2 + m_1^2)} = \sqrt{(0.03^2 + 0.06^2)} = 0.07$
(23)	196	$Mt = \sqrt{(m_0^2 + m_1^2)} = \sqrt{(0.03^2 + 0.06^2)} = 0.07$
(23)	193	$Mt = \sqrt{(m_0^2 + m_1^2)} = \sqrt{(0.03^2 + 0.06^2)} = 0.07$
(24)	197	$Mt = \sqrt{(m_0^2 + m_1^2)} = \sqrt{(0.03^2 + 0.06^2)} = 0.07$

## Сведения о выполненных измерениях и расчетах

### 2. Точность определения координат характерных точек контура объекта недвижимости

Номер контура	Номера характерных точек контура	Формулы, примененные для расчета средней квадратической погрешности определения координат характерных точек контура (Mt), м
1	2	3
(24)	198	$Mt = \sqrt{(m_0^2 + m_1^2)} = \sqrt{(0.03^2 + 0.06^2)} = 0.07$
(24)	199	$Mt = \sqrt{(m_0^2 + m_1^2)} = \sqrt{(0.03^2 + 0.06^2)} = 0.07$
(24)	200	$Mt = \sqrt{(m_0^2 + m_1^2)} = \sqrt{(0.03^2 + 0.06^2)} = 0.07$
(24)	197	$Mt = \sqrt{(m_0^2 + m_1^2)} = \sqrt{(0.03^2 + 0.06^2)} = 0.07$
(25)	201	$Mt = \sqrt{(m_0^2 + m_1^2)} = \sqrt{(0.03^2 + 0.06^2)} = 0.07$
(25)	202	$Mt = \sqrt{(m_0^2 + m_1^2)} = \sqrt{(0.03^2 + 0.06^2)} = 0.07$
(25)	203	$Mt = \sqrt{(m_0^2 + m_1^2)} = \sqrt{(0.03^2 + 0.06^2)} = 0.07$
(25)	204	$Mt = \sqrt{(m_0^2 + m_1^2)} = \sqrt{(0.03^2 + 0.06^2)} = 0.07$
(25)	201	$Mt = \sqrt{(m_0^2 + m_1^2)} = \sqrt{(0.03^2 + 0.06^2)} = 0.07$
(26)	205	$Mt = \sqrt{(m_0^2 + m_1^2)} = \sqrt{(0.03^2 + 0.06^2)} = 0.07$
(26)	206	$Mt = \sqrt{(m_0^2 + m_1^2)} = \sqrt{(0.03^2 + 0.06^2)} = 0.07$
(26)	207	$Mt = \sqrt{(m_0^2 + m_1^2)} = \sqrt{(0.03^2 + 0.06^2)} = 0.07$
(26)	208	$Mt = \sqrt{(m_0^2 + m_1^2)} = \sqrt{(0.03^2 + 0.06^2)} = 0.07$
(26)	205	$Mt = \sqrt{(m_0^2 + m_1^2)} = \sqrt{(0.03^2 + 0.06^2)} = 0.07$
(27)	209	$Mt = \sqrt{(m_0^2 + m_1^2)} = \sqrt{(0.03^2 + 0.06^2)} = 0.07$
(27)	210	$Mt = \sqrt{(m_0^2 + m_1^2)} = \sqrt{(0.03^2 + 0.06^2)} = 0.07$
(27)	211	$Mt = \sqrt{(m_0^2 + m_1^2)} = \sqrt{(0.03^2 + 0.06^2)} = 0.07$
(27)	212	$Mt = \sqrt{(m_0^2 + m_1^2)} = \sqrt{(0.03^2 + 0.06^2)} = 0.07$
(27)	209	$Mt = \sqrt{(m_0^2 + m_1^2)} = \sqrt{(0.03^2 + 0.06^2)} = 0.07$
(28)	213	$Mt = \sqrt{(m_0^2 + m_1^2)} = \sqrt{(0.03^2 + 0.06^2)} = 0.07$
(28)	214	$Mt = \sqrt{(m_0^2 + m_1^2)} = \sqrt{(0.03^2 + 0.06^2)} = 0.07$
(28)	215	$Mt = \sqrt{(m_0^2 + m_1^2)} = \sqrt{(0.03^2 + 0.06^2)} = 0.07$
(28)	216	$Mt = \sqrt{(m_0^2 + m_1^2)} = \sqrt{(0.03^2 + 0.06^2)} = 0.07$
(28)	213	$Mt = \sqrt{(m_0^2 + m_1^2)} = \sqrt{(0.03^2 + 0.06^2)} = 0.07$
(29)	217	$Mt = \sqrt{(m_0^2 + m_1^2)} = \sqrt{(0.03^2 + 0.06^2)} = 0.07$
(29)	218	$Mt = \sqrt{(m_0^2 + m_1^2)} = \sqrt{(0.03^2 + 0.06^2)} = 0.07$
(29)	219	$Mt = \sqrt{(m_0^2 + m_1^2)} = \sqrt{(0.03^2 + 0.06^2)} = 0.07$
(29)	220	$Mt = \sqrt{(m_0^2 + m_1^2)} = \sqrt{(0.03^2 + 0.06^2)} = 0.07$
(29)	217	$Mt = \sqrt{(m_0^2 + m_1^2)} = \sqrt{(0.03^2 + 0.06^2)} = 0.07$
(30)	221	$Mt = \sqrt{(m_0^2 + m_1^2)} = \sqrt{(0.03^2 + 0.06^2)} = 0.07$
(30)	222	$Mt = \sqrt{(m_0^2 + m_1^2)} = \sqrt{(0.03^2 + 0.06^2)} = 0.07$
(30)	223	$Mt = \sqrt{(m_0^2 + m_1^2)} = \sqrt{(0.03^2 + 0.06^2)} = 0.07$
(30)	224	$Mt = \sqrt{(m_0^2 + m_1^2)} = \sqrt{(0.03^2 + 0.06^2)} = 0.07$
(30)	221	$Mt = \sqrt{(m_0^2 + m_1^2)} = \sqrt{(0.03^2 + 0.06^2)} = 0.07$
(31)	225	$Mt = \sqrt{(m_0^2 + m_1^2)} = \sqrt{(0.03^2 + 0.06^2)} = 0.07$

## Сведения о выполненных измерениях и расчетах

### 2. Точность определения координат характерных точек контура объекта недвижимости

Номер контура	Номера характерных точек контура	Формулы, примененные для расчета средней квадратической погрешности определения координат характерных точек контура (Mt), м
1	2	3
(31)	226	$Mt = \sqrt{(m_0^2 + m_1^2)} = \sqrt{(0.03^2 + 0.06^2)} = 0.07$
(31)	227	$Mt = \sqrt{(m_0^2 + m_1^2)} = \sqrt{(0.03^2 + 0.06^2)} = 0.07$
(31)	228	$Mt = \sqrt{(m_0^2 + m_1^2)} = \sqrt{(0.03^2 + 0.06^2)} = 0.07$
(31)	225	$Mt = \sqrt{(m_0^2 + m_1^2)} = \sqrt{(0.03^2 + 0.06^2)} = 0.07$
(32)	229	$Mt = \sqrt{(m_0^2 + m_1^2)} = \sqrt{(0.03^2 + 0.06^2)} = 0.07$
(32)	230	$Mt = \sqrt{(m_0^2 + m_1^2)} = \sqrt{(0.03^2 + 0.06^2)} = 0.07$
(32)	231	$Mt = \sqrt{(m_0^2 + m_1^2)} = \sqrt{(0.03^2 + 0.06^2)} = 0.07$
(32)	232	$Mt = \sqrt{(m_0^2 + m_1^2)} = \sqrt{(0.03^2 + 0.06^2)} = 0.07$
(32)	229	$Mt = \sqrt{(m_0^2 + m_1^2)} = \sqrt{(0.03^2 + 0.06^2)} = 0.07$
(33)	233	$Mt = \sqrt{(m_0^2 + m_1^2)} = \sqrt{(0.03^2 + 0.06^2)} = 0.07$
(33)	234	$Mt = \sqrt{(m_0^2 + m_1^2)} = \sqrt{(0.03^2 + 0.06^2)} = 0.07$
(33)	235	$Mt = \sqrt{(m_0^2 + m_1^2)} = \sqrt{(0.03^2 + 0.06^2)} = 0.07$
(33)	236	$Mt = \sqrt{(m_0^2 + m_1^2)} = \sqrt{(0.03^2 + 0.06^2)} = 0.07$
(33)	233	$Mt = \sqrt{(m_0^2 + m_1^2)} = \sqrt{(0.03^2 + 0.06^2)} = 0.07$
(34)	237	$Mt = \sqrt{(m_0^2 + m_1^2)} = \sqrt{(0.03^2 + 0.06^2)} = 0.07$
(34)	238	$Mt = \sqrt{(m_0^2 + m_1^2)} = \sqrt{(0.03^2 + 0.06^2)} = 0.07$
(34)	239	$Mt = \sqrt{(m_0^2 + m_1^2)} = \sqrt{(0.03^2 + 0.06^2)} = 0.07$
(34)	240	$Mt = \sqrt{(m_0^2 + m_1^2)} = \sqrt{(0.03^2 + 0.06^2)} = 0.07$
(34)	237	$Mt = \sqrt{(m_0^2 + m_1^2)} = \sqrt{(0.03^2 + 0.06^2)} = 0.07$
(35)	241	$Mt = \sqrt{(m_0^2 + m_1^2)} = \sqrt{(0.03^2 + 0.06^2)} = 0.07$
(35)	242	$Mt = \sqrt{(m_0^2 + m_1^2)} = \sqrt{(0.03^2 + 0.06^2)} = 0.07$
(35)	243	$Mt = \sqrt{(m_0^2 + m_1^2)} = \sqrt{(0.03^2 + 0.06^2)} = 0.07$
(35)	244	$Mt = \sqrt{(m_0^2 + m_1^2)} = \sqrt{(0.03^2 + 0.06^2)} = 0.07$
(35)	241	$Mt = \sqrt{(m_0^2 + m_1^2)} = \sqrt{(0.03^2 + 0.06^2)} = 0.07$
(36)	245	$Mt = \sqrt{(m_0^2 + m_1^2)} = \sqrt{(0.03^2 + 0.06^2)} = 0.07$
(36)	246	$Mt = \sqrt{(m_0^2 + m_1^2)} = \sqrt{(0.03^2 + 0.06^2)} = 0.07$
(36)	247	$Mt = \sqrt{(m_0^2 + m_1^2)} = \sqrt{(0.03^2 + 0.06^2)} = 0.07$
(36)	248	$Mt = \sqrt{(m_0^2 + m_1^2)} = \sqrt{(0.03^2 + 0.06^2)} = 0.07$
(36)	245	$Mt = \sqrt{(m_0^2 + m_1^2)} = \sqrt{(0.03^2 + 0.06^2)} = 0.07$
(37)	249	$Mt = \sqrt{(m_0^2 + m_1^2)} = \sqrt{(0.03^2 + 0.06^2)} = 0.07$
(37)	250	$Mt = \sqrt{(m_0^2 + m_1^2)} = \sqrt{(0.03^2 + 0.06^2)} = 0.07$
(37)	251	$Mt = \sqrt{(m_0^2 + m_1^2)} = \sqrt{(0.03^2 + 0.06^2)} = 0.07$
(37)	252	$Mt = \sqrt{(m_0^2 + m_1^2)} = \sqrt{(0.03^2 + 0.06^2)} = 0.07$
(37)	249	$Mt = \sqrt{(m_0^2 + m_1^2)} = \sqrt{(0.03^2 + 0.06^2)} = 0.07$
(38)	253	$Mt = \sqrt{(m_0^2 + m_1^2)} = \sqrt{(0.03^2 + 0.06^2)} = 0.07$

## Сведения о выполненных измерениях и расчетах

### 2. Точность определения координат характерных точек контура объекта недвижимости

Номер контура	Номера характерных точек контура	Формулы, примененные для расчета средней квадратической погрешности определения координат характерных точек контура (Mt), м
1	2	3
(38)	254	$Mt = \sqrt{(m_0^2 + m_1^2)} = \sqrt{(0.03^2 + 0.06^2)} = 0.07$
(38)	255	$Mt = \sqrt{(m_0^2 + m_1^2)} = \sqrt{(0.03^2 + 0.06^2)} = 0.07$
(38)	256	$Mt = \sqrt{(m_0^2 + m_1^2)} = \sqrt{(0.03^2 + 0.06^2)} = 0.07$
(38)	253	$Mt = \sqrt{(m_0^2 + m_1^2)} = \sqrt{(0.03^2 + 0.06^2)} = 0.07$
(38)	257	$Mt = \sqrt{(m_0^2 + m_1^2)} = \sqrt{(0.03^2 + 0.06^2)} = 0.07$
(38)	258	$Mt = \sqrt{(m_0^2 + m_1^2)} = \sqrt{(0.03^2 + 0.06^2)} = 0.07$
(38)	259	$Mt = \sqrt{(m_0^2 + m_1^2)} = \sqrt{(0.03^2 + 0.06^2)} = 0.07$
(38)	260	$Mt = \sqrt{(m_0^2 + m_1^2)} = \sqrt{(0.03^2 + 0.06^2)} = 0.07$
(38)	257	$Mt = \sqrt{(m_0^2 + m_1^2)} = \sqrt{(0.03^2 + 0.06^2)} = 0.07$

### 3. Точность определения координат характерных точек контура части (частей) объекта недвижимости

Номер контура	Номера характерных точек контура	Учетный номер или обозначение части	Формулы, примененные для расчета средней квадратической погрешности определения координат характерных точек контура (Mt), м
1	2	3	4
-	-	-	-

## Описание местоположения объекта недвижимости

### 1. Описание местоположения здания, сооружения, объекта незавершенного строительства на земельном участке

#### 1.1. Сведения о характерных точках контура объекта недвижимости

##### Зона № 1

Номер контура	Номера характерных точек контура	Координаты, м		R, м	Средняя квадратическая погрешность определения координат характерных точек контура (Mt), м	Тип контура	Глубина, высота, м	
		X	Y				H <sub>1</sub>	H <sub>2</sub>
1	2	3	4	5	6	7	8	9
	(1) Внешний контур							
(1)	1	94833.79	106827.56	-	0.07	Подземный	-	-
(1)	2	94891.34	106844.59	-	0.07	Подземный	-	-
(1)	3	94890.41	106847.68	-	0.07	Подземный	-	-
(1)	4	94896.05	106849.40	-	0.07	Подземный	-	-
(1)	5	94877.37	106913.04	-	0.07	Подземный	-	-
(1)	6	94833.06	106899.92	-	0.07	Подземный	-	-
(1)	7	94833.90	106897.13	-	0.07	Подземный	-	-
(1)	8	94814.80	106891.50	-	0.07	Подземный	-	-
(1)	1	94833.79	106827.56	-	0.07	Подземный	-	-

## Описание местоположения объекта недвижимости

### 1. Описание местоположения здания, сооружения, объекта незавершенного строительства на земельном участке

#### 1.1. Сведения о характерных точках контура объекта недвижимости

	(2) Внешний контур							
(2)	9	94877.17	106843.85	-	0.07	Наземный	-	-
(2)	10	94887.18	106846.80	-	0.07	Наземный	-	-
(2)	11	94887.10	106847.09	-	0.07	Наземный	-	-
(2)	12	94889.87	106847.91	-	0.07	Наземный	-	-
(2)	13	94889.96	106847.62	-	0.07	Наземный	-	-
(2)	14	94893.50	106848.66	-	0.07	Наземный	-	-
(2)	15	94892.42	106852.33	-	0.07	Наземный	-	-
(2)	16	94891.08	106851.92	-	0.07	Наземный	-	-
(2)	17	94890.26	106854.68	-	0.07	Наземный	-	-
(2)	18	94891.60	106855.08	-	0.07	Наземный	-	-
(2)	19	94889.60	106861.80	-	0.07	Наземный	-	-
(2)	20	94888.27	106861.40	-	0.07	Наземный	-	-
(2)	21	94887.48	106864.06	-	0.07	Наземный	-	-
(2)	22	94888.81	106864.47	-	0.07	Наземный	-	-
(2)	23	94886.78	106871.31	-	0.07	Наземный	-	-
(2)	24	94885.45	106870.90	-	0.07	Наземный	-	-
(2)	25	94884.60	106873.76	-	0.07	Наземный	-	-
(2)	26	94885.93	106874.17	-	0.07	Наземный	-	-
(2)	27	94883.99	106880.71	-	0.07	Наземный	-	-
(2)	28	94882.66	106880.31	-	0.07	Наземный	-	-
(2)	29	94881.82	106883.15	-	0.07	Наземный	-	-
(2)	30	94883.14	106883.56	-	0.07	Наземный	-	-
(2)	31	94881.14	106890.29	-	0.07	Наземный	-	-
(2)	32	94879.82	106889.89	-	0.07	Наземный	-	-
(2)	33	94879.01	106892.60	-	0.07	Наземный	-	-
(2)	34	94880.34	106893.00	-	0.07	Наземный	-	-
(2)	35	94878.32	106899.81	-	0.07	Наземный	-	-
(2)	36	94877.00	106899.40	-	0.07	Наземный	-	-
(2)	37	94876.20	106902.10	-	0.07	Наземный	-	-
(2)	38	94877.52	106902.50	-	0.07	Наземный	-	-
(2)	39	94876.45	106906.08	-	0.07	Наземный	-	-
(2)	40	94872.85	106905.01	-	0.07	Наземный	-	-
(2)	41	94872.95	106904.68	-	0.07	Наземный	-	-

## Описание местоположения объекта недвижимости

### 1. Описание местоположения здания, сооружения, объекта незавершенного строительства на земельном участке

#### 1.1. Сведения о характерных точках контура объекта недвижимости

(2)	42	94870.27	106903.88	-	0.07	Наземный	-	-
(2)	43	94870.17	106904.22	-	0.07	Наземный	-	-
(2)	44	94853.88	106899.38	-	0.07	Наземный	-	-
(2)	45	94854.00	106898.98	-	0.07	Наземный	-	-
(2)	46	94851.30	106898.18	-	0.07	Наземный	-	-
(2)	47	94851.19	106898.58	-	0.07	Наземный	-	-
(2)	48	94847.55	106897.50	-	0.07	Наземный	-	-
(2)	49	94847.67	106897.08	-	0.07	Наземный	-	-
(2)	50	94844.97	106896.28	-	0.07	Наземный	-	-
(2)	51	94844.85	106896.69	-	0.07	Наземный	-	-
(2)	52	94843.94	106896.42	-	0.07	Наземный	-	-
(2)	53	94847.34	106884.97	-	0.07	Наземный	-	-
(2)	54	94866.64	106890.70	-	0.07	Наземный	-	-
(2)	55	94872.73	106870.37	-	0.07	Наземный	-	-
(2)	56	94873.35	106870.55	-	0.07	Наземный	-	-
(2)	57	94874.23	106867.64	-	0.07	Наземный	-	-
(2)	58	94873.60	106867.46	-	0.07	Наземный	-	-
(2)	59	94875.64	106860.65	-	0.07	Наземный	-	-
(2)	60	94876.26	106860.84	-	0.07	Наземный	-	-
(2)	61	94877.13	106857.97	-	0.07	Наземный	-	-
(2)	62	94876.50	106857.78	-	0.07	Наземный	-	-
(2)	63	94876.90	106856.45	-	0.07	Наземный	-	-
(2)	64	94873.71	106855.50	-	0.07	Наземный	-	-
(2)	9	94877.17	106843.85	-	0.07	Наземный	-	-

## Описание местоположения объекта недвижимости

### 1. Описание местоположения здания, сооружения, объекта незавершенного строительства на земельном участке

#### 1.1. Сведения о характерных точках контура объекта недвижимости

	(3) Внешний контур							
(3)	65	94832.89	106830.81	-	0.07	Наземный	-	-
(3)	66	94851.29	106836.23	-	0.07	Наземный	-	-
(3)	67	94851.18	106836.58	-	0.07	Наземный	-	-
(3)	68	94854.67	106837.60	-	0.07	Наземный	-	-
(3)	69	94854.77	106837.26	-	0.07	Наземный	-	-
(3)	70	94855.39	106837.45	-	0.07	Наземный	-	-
(3)	71	94855.29	106837.79	-	0.07	Наземный	-	-
(3)	72	94859.18	106838.93	-	0.07	Наземный	-	-
(3)	73	94859.28	106838.60	-	0.07	Наземный	-	-
(3)	74	94861.79	106839.32	-	0.07	Наземный	-	-
(3)	75	94861.69	106839.68	-	0.07	Наземный	-	-
(3)	76	94864.54	106840.52	-	0.07	Наземный	-	-
(3)	77	94864.64	106840.16	-	0.07	Наземный	-	-
(3)	78	94865.46	106840.40	-	0.07	Наземный	-	-
(3)	79	94862.00	106852.03	-	0.07	Наземный	-	-
(3)	80	94838.36	106845.00	-	0.07	Наземный	-	-
(3)	81	94837.88	106846.60	-	0.07	Наземный	-	-
(3)	82	94837.29	106846.43	-	0.07	Наземный	-	-
(3)	83	94836.46	106849.21	-	0.07	Наземный	-	-
(3)	84	94837.06	106849.38	-	0.07	Наземный	-	-
(3)	85	94829.57	106874.63	-	0.07	Наземный	-	-
(3)	86	94828.99	106874.46	-	0.07	Наземный	-	-
(3)	87	94828.15	106877.27	-	0.07	Наземный	-	-
(3)	88	94828.73	106877.45	-	0.07	Наземный	-	-
(3)	89	94828.19	106879.28	-	0.07	Наземный	-	-
(3)	90	94835.79	106881.54	-	0.07	Наземный	-	-
(3)	91	94832.38	106893.02	-	0.07	Наземный	-	-
(3)	92	94815.87	106888.15	-	0.07	Наземный	-	-
(3)	93	94816.92	106884.61	-	0.07	Наземный	-	-
(3)	94	94818.25	106885.01	-	0.07	Наземный	-	-
(3)	95	94819.08	106882.18	-	0.07	Наземный	-	-
(3)	96	94817.76	106881.79	-	0.07	Наземный	-	-
(3)	97	94819.71	106875.21	-	0.07	Наземный	-	-



## Описание местоположения объекта недвижимости

### 1. Описание местоположения здания, сооружения, объекта незавершенного строительства на земельном участке

#### 1.1. Сведения о характерных точках контура объекта недвижимости

(3)	98	94821.04	106875.61	-	0.07	Наземный	-	-
(3)	99	94821.85	106872.86	-	0.07	Наземный	-	-
(3)	100	94820.52	106872.47	-	0.07	Наземный	-	-
(3)	101	94822.53	106865.71	-	0.07	Наземный	-	-
(3)	102	94823.86	106866.11	-	0.07	Наземный	-	-
(3)	103	94824.72	106863.19	-	0.07	Наземный	-	-
(3)	104	94823.39	106862.80	-	0.07	Наземный	-	-
(3)	105	94825.35	106856.19	-	0.07	Наземный	-	-
(3)	106	94826.68	106856.58	-	0.07	Наземный	-	-
(3)	107	94827.54	106853.69	-	0.07	Наземный	-	-
(3)	108	94826.21	106853.30	-	0.07	Наземный	-	-
(3)	109	94828.23	106846.51	-	0.07	Наземный	-	-
(3)	110	94829.55	106846.91	-	0.07	Наземный	-	-
(3)	111	94830.33	106844.28	-	0.07	Наземный	-	-
(3)	112	94829.00	106843.89	-	0.07	Наземный	-	-
(3)	113	94831.02	106837.09	-	0.07	Наземный	-	-
(3)	114	94832.35	106837.48	-	0.07	Наземный	-	-
(3)	115	94833.13	106834.84	-	0.07	Наземный	-	-
(3)	116	94831.80	106834.45	-	0.07	Наземный	-	-
(3)	65	94832.89	106830.81	-	0.07	Наземный	-	-
	<b>(4) Внешний контур</b>							
(4)	117	94875.22	106908.60	-	0.07	Наземный	-	-
(4)	118	94875.71	106908.74	-	0.07	Наземный	-	-
(4)	119	94875.53	106909.33	-	0.07	Наземный	-	-
(4)	120	94875.04	106909.18	-	0.07	Наземный	-	-
(4)	117	94875.22	106908.60	-	0.07	Наземный	-	-
	<b>(5) Внешний контур</b>							
(5)	121	94872.05	106907.66	-	0.07	Наземный	-	-
(5)	122	94872.54	106907.80	-	0.07	Наземный	-	-
(5)	123	94872.36	106908.39	-	0.07	Наземный	-	-
(5)	124	94871.87	106908.24	-	0.07	Наземный	-	-
(5)	121	94872.05	106907.66	-	0.07	Наземный	-	-

## Описание местоположения объекта недвижимости

### 1. Описание местоположения здания, сооружения, объекта незавершенного строительства на земельном участке

#### 1.1. Сведения о характерных точках контура объекта недвижимости

	(6) Внешний контур							
(6)	125	94868.88	106906.72	-	0.07	Наземный	-	-
(6)	126	94869.37	106906.87	-	0.07	Наземный	-	-
(6)	127	94869.20	106907.45	-	0.07	Наземный	-	-
(6)	128	94868.71	106907.30	-	0.07	Наземный	-	-
(6)	125	94868.88	106906.72	-	0.07	Наземный	-	-
	(7) Внешний контур							
(7)	129	94865.72	106905.79	-	0.07	Наземный	-	-
(7)	130	94866.21	106905.93	-	0.07	Наземный	-	-
(7)	131	94866.03	106906.52	-	0.07	Наземный	-	-
(7)	132	94865.54	106906.37	-	0.07	Наземный	-	-
(7)	129	94865.72	106905.79	-	0.07	Наземный	-	-
	(8) Внешний контур							
(8)	133	94862.55	106904.85	-	0.07	Наземный	-	-
(8)	134	94863.04	106904.99	-	0.07	Наземный	-	-
(8)	135	94862.86	106905.58	-	0.07	Наземный	-	-
(8)	136	94862.38	106905.43	-	0.07	Наземный	-	-
(8)	133	94862.55	106904.85	-	0.07	Наземный	-	-
	(9) Внешний контур							
(9)	137	94859.39	106903.91	-	0.07	Наземный	-	-
(9)	138	94859.88	106904.06	-	0.07	Наземный	-	-
(9)	139	94859.70	106904.64	-	0.07	Наземный	-	-
(9)	140	94859.21	106904.50	-	0.07	Наземный	-	-
(9)	137	94859.39	106903.91	-	0.07	Наземный	-	-
	(10) Внешний контур							
(10)	141	94856.23	106902.98	-	0.07	Наземный	-	-
(10)	142	94856.72	106903.12	-	0.07	Наземный	-	-
(10)	143	94856.55	106903.71	-	0.07	Наземный	-	-
(10)	144	94856.06	106903.56	-	0.07	Наземный	-	-
(10)	141	94856.23	106902.98	-	0.07	Наземный	-	-

## Описание местоположения объекта недвижимости

### 1. Описание местоположения здания, сооружения, объекта незавершенного строительства на земельном участке

#### 1.1. Сведения о характерных точках контура объекта недвижимости

	(11) Внешний контур							
(11)	145	94853.07	106902.04	-	0.07	Наземный	-	-
(11)	146	94853.56	106902.19	-	0.07	Наземный	-	-
(11)	147	94853.38	106902.77	-	0.07	Наземный	-	-
(11)	148	94852.89	106902.63	-	0.07	Наземный	-	-
(11)	145	94853.07	106902.04	-	0.07	Наземный	-	-
	(12) Внешний контур							
(12)	149	94849.90	106901.11	-	0.07	Наземный	-	-
(12)	150	94850.39	106901.25	-	0.07	Наземный	-	-
(12)	151	94850.22	106901.84	-	0.07	Наземный	-	-
(12)	152	94849.73	106901.69	-	0.07	Наземный	-	-
(12)	149	94849.90	106901.11	-	0.07	Наземный	-	-
	(13) Внешний контур							
(13)	153	94846.73	106900.17	-	0.07	Наземный	-	-
(13)	154	94847.22	106900.31	-	0.07	Наземный	-	-
(13)	155	94847.04	106900.90	-	0.07	Наземный	-	-
(13)	156	94846.56	106900.75	-	0.07	Наземный	-	-
(13)	153	94846.73	106900.17	-	0.07	Наземный	-	-
	(14) Внешний контур							
(14)	157	94843.58	106899.24	-	0.07	Наземный	-	-
(14)	158	94844.07	106899.38	-	0.07	Наземный	-	-
(14)	159	94843.90	106899.97	-	0.07	Наземный	-	-
(14)	160	94843.41	106899.82	-	0.07	Наземный	-	-
(14)	157	94843.58	106899.24	-	0.07	Наземный	-	-
	(15) Внешний контур							
(15)	161	94830.91	106895.49	-	0.07	Наземный	-	-
(15)	162	94831.40	106895.63	-	0.07	Наземный	-	-
(15)	163	94831.22	106896.22	-	0.07	Наземный	-	-
(15)	164	94830.74	106896.07	-	0.07	Наземный	-	-
(15)	161	94830.91	106895.49	-	0.07	Наземный	-	-

## Описание местоположения объекта недвижимости

### 1. Описание местоположения здания, сооружения, объекта незавершенного строительства на земельном участке

#### 1.1. Сведения о характерных точках контура объекта недвижимости

	(16) Внешний контур							
(16)	165	94827.75	106894.55	-	0.07	Наземный	-	-
(16)	166	94828.24	106894.70	-	0.07	Наземный	-	-
(16)	167	94828.07	106895.28	-	0.07	Наземный	-	-
(16)	168	94827.58	106895.13	-	0.07	Наземный	-	-
(16)	165	94827.75	106894.55	-	0.07	Наземный	-	-
	(17) Внешний контур							
(17)	169	94824.60	106893.62	-	0.07	Наземный	-	-
(17)	170	94825.08	106893.76	-	0.07	Наземный	-	-
(17)	171	94824.91	106894.35	-	0.07	Наземный	-	-
(17)	172	94824.42	106894.20	-	0.07	Наземный	-	-
(17)	169	94824.60	106893.62	-	0.07	Наземный	-	-
	(18) Внешний контур							
(18)	173	94821.43	106892.68	-	0.07	Наземный	-	-
(18)	174	94821.92	106892.83	-	0.07	Наземный	-	-
(18)	175	94821.75	106893.41	-	0.07	Наземный	-	-
(18)	176	94821.26	106893.26	-	0.07	Наземный	-	-
(18)	173	94821.43	106892.68	-	0.07	Наземный	-	-
	(19) Внешний контур							
(19)	177	94818.27	106891.74	-	0.07	Наземный	-	-
(19)	178	94818.76	106891.89	-	0.07	Наземный	-	-
(19)	179	94818.58	106892.47	-	0.07	Наземный	-	-
(19)	180	94818.10	106892.33	-	0.07	Наземный	-	-
(19)	177	94818.27	106891.74	-	0.07	Наземный	-	-
	(20) Внешний контур							
(20)	181	94815.07	106890.80	-	0.07	Наземный	-	-
(20)	182	94815.56	106890.94	-	0.07	Наземный	-	-
(20)	183	94815.39	106891.53	-	0.07	Наземный	-	-
(20)	184	94814.90	106891.38	-	0.07	Наземный	-	-
(20)	181	94815.07	106890.80	-	0.07	Наземный	-	-

## Описание местоположения объекта недвижимости

### 1. Описание местоположения здания, сооружения, объекта незавершенного строительства на земельном участке

#### 1.1. Сведения о характерных точках контура объекта недвижимости

	(21) Внешний контур							
(21)	185	94833.83	106827.64	-	0.07	Наземный	-	-
(21)	186	94834.32	106827.78	-	0.07	Наземный	-	-
(21)	187	94834.15	106828.37	-	0.07	Наземный	-	-
(21)	188	94833.66	106828.22	-	0.07	Наземный	-	-
(21)	185	94833.83	106827.64	-	0.07	Наземный	-	-
	(22) Внешний контур							
(22)	189	94836.97	106828.57	-	0.07	Наземный	-	-
(22)	190	94837.46	106828.71	-	0.07	Наземный	-	-
(22)	191	94837.29	106829.30	-	0.07	Наземный	-	-
(22)	192	94836.80	106829.15	-	0.07	Наземный	-	-
(22)	189	94836.97	106828.57	-	0.07	Наземный	-	-
	(23) Внешний контур							
(23)	193	94840.13	106829.50	-	0.07	Наземный	-	-
(23)	194	94840.62	106829.65	-	0.07	Наземный	-	-
(23)	195	94840.44	106830.23	-	0.07	Наземный	-	-
(23)	196	94839.95	106830.09	-	0.07	Наземный	-	-
(23)	193	94840.13	106829.50	-	0.07	Наземный	-	-
	(24) Внешний контур							
(24)	197	94843.30	106830.44	-	0.07	Наземный	-	-
(24)	198	94843.79	106830.59	-	0.07	Наземный	-	-
(24)	199	94843.62	106831.17	-	0.07	Наземный	-	-
(24)	200	94843.13	106831.02	-	0.07	Наземный	-	-
(24)	197	94843.30	106830.44	-	0.07	Наземный	-	-
	(25) Внешний контур							
(25)	201	94846.47	106831.38	-	0.07	Наземный	-	-
(25)	202	94846.96	106831.52	-	0.07	Наземный	-	-
(25)	203	94846.79	106832.11	-	0.07	Наземный	-	-
(25)	204	94846.30	106831.96	-	0.07	Наземный	-	-
(25)	201	94846.47	106831.38	-	0.07	Наземный	-	-

## Описание местоположения объекта недвижимости

### 1. Описание местоположения здания, сооружения, объекта незавершенного строительства на земельном участке

#### 1.1. Сведения о характерных точках контура объекта недвижимости

	(26) Внешний контур							
(26)	205	94849.64	106832.32	-	0.07	Наземный	-	-
(26)	206	94850.13	106832.46	-	0.07	Наземный	-	-
(26)	207	94849.96	106833.05	-	0.07	Наземный	-	-
(26)	208	94849.47	106832.90	-	0.07	Наземный	-	-
(26)	205	94849.64	106832.32	-	0.07	Наземный	-	-
	(27) Внешний контур							
(27)	209	94852.50	106833.16	-	0.07	Наземный	-	-
(27)	210	94852.99	106833.31	-	0.07	Наземный	-	-
(27)	211	94852.81	106833.89	-	0.07	Наземный	-	-
(27)	212	94852.32	106833.74	-	0.07	Наземный	-	-
(27)	209	94852.50	106833.16	-	0.07	Наземный	-	-
	(28) Внешний контур							
(28)	213	94855.98	106834.19	-	0.07	Наземный	-	-
(28)	214	94856.46	106834.34	-	0.07	Наземный	-	-
(28)	215	94856.29	106834.92	-	0.07	Наземный	-	-
(28)	216	94855.80	106834.78	-	0.07	Наземный	-	-
(28)	213	94855.98	106834.19	-	0.07	Наземный	-	-
	(29) Внешний контур							
(29)	217	94859.41	106835.21	-	0.07	Наземный	-	-
(29)	218	94859.90	106835.35	-	0.07	Наземный	-	-
(29)	219	94859.72	106835.94	-	0.07	Наземный	-	-
(29)	220	94859.23	106835.79	-	0.07	Наземный	-	-
(29)	217	94859.41	106835.21	-	0.07	Наземный	-	-
	(30) Внешний контур							
(30)	221	94862.30	106836.06	-	0.07	Наземный	-	-
(30)	222	94862.79	106836.21	-	0.07	Наземный	-	-
(30)	223	94862.62	106836.79	-	0.07	Наземный	-	-
(30)	224	94862.13	106836.65	-	0.07	Наземный	-	-
(30)	221	94862.30	106836.06	-	0.07	Наземный	-	-

## Описание местоположения объекта недвижимости

### 1. Описание местоположения здания, сооружения, объекта незавершенного строительства на земельном участке

#### 1.1. Сведения о характерных точках контура объекта недвижимости

	(31) Внешний контур							
(31)	225	94865.47	106837.00	-	0.07	Наземный	-	-
(31)	226	94865.96	106837.15	-	0.07	Наземный	-	-
(31)	227	94865.78	106837.73	-	0.07	Наземный	-	-
(31)	228	94865.30	106837.59	-	0.07	Наземный	-	-
(31)	225	94865.47	106837.00	-	0.07	Наземный	-	-
	(32) Внешний контур							
(32)	229	94878.11	106840.74	-	0.07	Наземный	-	-
(32)	230	94878.60	106840.88	-	0.07	Наземный	-	-
(32)	231	94878.42	106841.47	-	0.07	Наземный	-	-
(32)	232	94877.93	106841.32	-	0.07	Наземный	-	-
(32)	229	94878.11	106840.74	-	0.07	Наземный	-	-
	(33) Внешний контур							
(33)	233	94881.27	106841.68	-	0.07	Наземный	-	-
(33)	234	94881.76	106841.82	-	0.07	Наземный	-	-
(33)	235	94881.58	106842.41	-	0.07	Наземный	-	-
(33)	236	94881.09	106842.26	-	0.07	Наземный	-	-
(33)	233	94881.27	106841.68	-	0.07	Наземный	-	-
	(34) Внешний контур							
(34)	237	94884.43	106842.61	-	0.07	Наземный	-	-
(34)	238	94884.92	106842.76	-	0.07	Наземный	-	-
(34)	239	94884.75	106843.34	-	0.07	Наземный	-	-
(34)	240	94884.26	106843.20	-	0.07	Наземный	-	-
(34)	237	94884.43	106842.61	-	0.07	Наземный	-	-
	(35) Внешний контур							
(35)	241	94887.59	106843.55	-	0.07	Наземный	-	-
(35)	242	94888.08	106843.69	-	0.07	Наземный	-	-
(35)	243	94887.91	106844.28	-	0.07	Наземный	-	-
(35)	244	94887.42	106844.13	-	0.07	Наземный	-	-
(35)	241	94887.59	106843.55	-	0.07	Наземный	-	-

## Описание местоположения объекта недвижимости

### 1. Описание местоположения здания, сооружения, объекта незавершенного строительства на земельном участке

#### 1.1. Сведения о характерных точках контура объекта недвижимости

	(36) Внешний контур							
(36)	245	94890.76	106844.48	-	0.07	Наземный	-	-
(36)	246	94891.25	106844.63	-	0.07	Наземный	-	-
(36)	247	94891.08	106845.21	-	0.07	Наземный	-	-
(36)	248	94890.59	106845.07	-	0.07	Наземный	-	-
(36)	245	94890.76	106844.48	-	0.07	Наземный	-	-
	(37) Внешний контур							
(37)	249	94893.92	106845.42	-	0.07	Наземный	-	-
(37)	250	94894.41	106845.56	-	0.07	Наземный	-	-
(37)	251	94894.24	106846.15	-	0.07	Наземный	-	-
(37)	252	94893.75	106846.00	-	0.07	Наземный	-	-
(37)	249	94893.92	106845.42	-	0.07	Наземный	-	-
	(38) Внешний контур							
(38)	253	94833.79	106827.56	-	0.07	Надземный	-	-
(38)	254	94894.63	106845.56	-	0.07	Надземный	-	-
(38)	255	94875.86	106909.51	-	0.07	Надземный	-	-
(38)	256	94814.80	106891.50	-	0.07	Надземный	-	-
(38)	253	94833.79	106827.56	-	0.07	Надземный	-	-
	(38) Внутренний контур							
(38)	257	94838.40	106845.08	-	0.07	Надземный	-	-
(38)	258	94876.83	106856.49	-	0.07	Надземный	-	-
(38)	259	94866.59	106890.63	-	0.07	Надземный	-	-
(38)	260	94828.26	106879.24	-	0.07	Надземный	-	-
(38)	257	94838.40	106845.08	-	0.07	Надземный	-	-

#### 1.2. Сведения о предельных глубине и высоте конструктивных элементов объекта недвижимости

Предельная глубина конструктивных элементов объекта недвижимости, м	-
Предельная высота конструктивных элементов объекта недвижимости, м	-



## Описание местоположения объекта недвижимости

### 1.3. Сведения о характерных точках пересечения контура объекта недвижимости с контуром (контурами) иных зданий, сооружений, объектов незавершенного строительства

Зона №

Номер контура	Номера характерных точек контура	Координаты, м		Средняя квадратическая погрешность определения координат характерных точек контура (Mt), м	Тип контура	Глубина, высота, м		Кадастровый номер
		X	Y			H <sub>1</sub>	H <sub>2</sub>	
<b>1</b>	<b>2</b>	<b>3</b>	<b>4</b>	<b>5</b>	<b>6</b>	<b>7</b>	<b>8</b>	<b>9</b>
-	-	-	-	-	-	-	-	-

### 2. Описание местоположения машино-места

Обозначение машино-места (номер) 1-ММ

#### 2.1. Сведения о расстояниях

##### 2.1.1. Сведения о расстояниях от специальных меток до характерных точек границ машино-места

№ п/п специальной метки	№ п/п характерной точки границы машино-места	Расстояние, м
<b>1</b>	<b>2</b>	<b>3</b>
I	1	6.91
I	2	12.16
I	3	12.15
I	4	6.90
II	1	4.09
II	2	9.36
II	3	9.55
II	4	4.49

##### 2.1.2. Сведения о расстояниях между характерными точками границ машино-места

№ п/п характерной точки границы машино-места	№ п/п характерной точки границы машино-места	Расстояние, м
<b>1</b>	<b>2</b>	<b>3</b>
1	2	5.30
2	3	2.50
3	4	5.30
4	1	2.50

#### 2.2. Сведения о координатах специальных меток

№ п/п специальной метки	Координаты, м		Средняя квадратическая погрешность определения координат (Mt), м
	X	Y	
<b>1</b>	<b>2</b>	<b>3</b>	<b>4</b>
-	-	-	-

## Описание местоположения объекта недвижимости

### 2.3. Сведения о характерных точках границ помещения, в котором расположено машино-место

Номера характерных точек границ помещения	Координаты, м		Средняя квадратическая погрешность определения координат характерных точек (Mt), м
	X	Y	
1	2	3	4
-	-	-	-

## Описание местоположения объекта недвижимости

### 2. Описание местоположения машино-места

Обозначение машино-места (номер) 2-ММ

#### 2.1. Сведения о расстояниях

##### 2.1.1. Сведения о расстояниях от специальных меток до характерных точек границ машино-места

№ п/п специальной метки	№ п/п характерной точки границы машино-места	Расстояние, м
1	2	3
I	1	4.38
I	2	11.63
I	3	10.94
I	4	1.89
II	1	4.47
II	2	8.82
II	3	8.11
II	4	2.82

##### 2.1.2. Сведения о расстояниях между характерными точками границ машино-места

№ п/п характерной точки границы машино-места	№ п/п характерной точки границы машино-места	Расстояние, м
1	2	3
1	2	10.60
2	3	2.50
3	4	10.60
4	1	2.50

#### 2.2. Сведения о координатах специальных меток

№ п/п специальной метки	Координаты, м		Средняя квадратическая погрешность определения координат (Mt), м
	X	Y	
1	2	3	4
-	-	-	-

##### 2.3. Сведения о характерных точках границ помещения, в котором расположено машино-место

Номера характерных точек границ помещения	Координаты, м		Средняя квадратическая погрешность определения координат характерных точек (Mt), м
	X	Y	
1	2	3	4
-	-	-	-

## Описание местоположения объекта недвижимости

### 2. Описание местоположения машино-места

Обозначение машино-места (номер) 4-ММ

#### 2.1. Сведения о расстояниях

##### 2.1.1. Сведения о расстояниях от специальных меток до характерных точек границ машино-места

№ п/п специальной метки	№ п/п характерной точки границы машино-места	Расстояние, м
1	2	3
I	1	8.04
III	2	6.89
III	3	4.93
III	4	3.79
III	1	6.12
IV	2	16.09
IV	3	15.18
IV	4	10.23

##### 2.1.2. Сведения о расстояниях между характерными точками границ машино-места

№ п/п характерной точки границы машино-места	№ п/п характерной точки границы машино-места	Расстояние, м
1	2	3
1	2	5.30
2	3	2.50
3	4	5.30
4	1	2.50

#### 2.2. Сведения о координатах специальных меток

№ п/п специальной метки	Координаты, м		Средняя квадратическая погрешность определения координат (Mt), м
	X	Y	
1	2	3	4
-	-	-	-

##### 2.3. Сведения о характерных точках границ помещения, в котором расположено машино-место

Номера характерных точек границ помещения	Координаты, м		Средняя квадратическая погрешность определения координат характерных точек (Mt), м
	X	Y	
1	2	3	4
-	-	-	-

## Описание местоположения объекта недвижимости

### 2. Описание местоположения машино-места

Обозначение машино-места (номер) 5-ММ

#### 2.1. Сведения о расстояниях

##### 2.1.1. Сведения о расстояниях от специальных меток до характерных точек границ машино-места

№ п/п специальной метки	№ п/п характерной точки границы машино-места	Расстояние, м
1	2	3
V	1	10.02
I	2	8.97
I	3	8.00
I	4	13.19
III	1	10.02
IV	2	10.67
III	3	4.40
V	4	8.79

##### 2.1.2. Сведения о расстояниях между характерными точками границ машино-места

№ п/п характерной точки границы машино-места	№ п/п характерной точки границы машино-места	Расстояние, м
1	2	3
1	2	5.30
2	3	2.50
3	4	5.30
4	1	2.50

#### 2.2. Сведения о координатах специальных меток

№ п/п специальной метки	Координаты, м		Средняя квадратическая погрешность определения координат (Mt), м
	X	Y	
1	2	3	4
-	-	-	-

##### 2.3. Сведения о характерных точках границ помещения, в котором расположено машино-место

Номера характерных точек границ помещения	Координаты, м		Средняя квадратическая погрешность определения координат характерных точек (Mt), м
	X	Y	
1	2	3	4
-	-	-	-

## Описание местоположения объекта недвижимости

### 2. Описание местоположения машино-места

Обозначение машино-места (номер) 6-ММ

#### 2.1. Сведения о расстояниях

##### 2.1.1. Сведения о расстояниях от специальных меток до характерных точек границ машино-места

№ п/п специальной метки	№ п/п характерной точки границы машино-места	Расстояние, м
1	2	3
IV	1	7.89
IX	2	12.19
III	3	10.01
III	4	15.10
IX	1	12.25
IV	2	7.09
IV	3	4.68
IV	4	5.82

##### 2.1.2. Сведения о расстояниях между характерными точками границ машино-места

№ п/п характерной точки границы машино-места	№ п/п характерной точки границы машино-места	Расстояние, м
1	2	3
1	2	5.30
2	3	2.50
3	4	5.30
4	1	2.50

#### 2.2. Сведения о координатах специальных меток

№ п/п специальной метки	Координаты, м		Средняя квадратическая погрешность определения координат (Mt), м
	X	Y	
1	2	3	4
-	-	-	-

##### 2.3. Сведения о характерных точках границ помещения, в котором расположено машино-место

Номера характерных точек границ помещения	Координаты, м		Средняя квадратическая погрешность определения координат характерных точек (Mt), м
	X	Y	
1	2	3	4
-	-	-	-

## Описание местоположения объекта недвижимости

### 2. Описание местоположения машино-места

Обозначение машино-места (номер) 7-ММ

#### 2.1. Сведения о расстояниях

##### 2.1.1. Сведения о расстояниях от специальных меток до характерных точек границ машино-места

№ п/п специальной метки	№ п/п характерной точки границы машино-места	Расстояние, м
1	2	3
IV	1	12.48
IV	2	8.59
IV	3	6.74
IV	4	11.29
III	1	22.11
V	2	6.59
V	3	4.27
V	4	1.95

##### 2.1.2. Сведения о расстояниях между характерными точками границ машино-места

№ п/п характерной точки границы машино-места	№ п/п характерной точки границы машино-места	Расстояние, м
1	2	3
1	2	5.30
2	3	2.50
3	4	5.30
4	1	2.50

#### 2.2. Сведения о координатах специальных меток

№ п/п специальной метки	Координаты, м		Средняя квадратическая погрешность определения координат (Mt), м
	X	Y	
1	2	3	4
-	-	-	-

##### 2.3. Сведения о характерных точках границ помещения, в котором расположено машино-место

Номера характерных точек границ помещения	Координаты, м		Средняя квадратическая погрешность определения координат характерных точек (Mt), м
	X	Y	
1	2	3	4
-	-	-	-

## Описание местоположения объекта недвижимости

### 2. Описание местоположения машино-места

Обозначение машино-места (номер) 8-ММ

#### 2.1. Сведения о расстояниях

##### 2.1.1. Сведения о расстояниях от специальных меток до характерных точек границ машино-места

№ п/п специальной метки	№ п/п характерной точки границы машино-места	Расстояние, м
1	2	3
V	1	13.57
VIII	2	9.25
VI	3	2.67
V	4	13.06
VI	1	10.81
VI	2	5.08
VIII	3	7.99
VI	4	9.91

##### 2.1.2. Сведения о расстояниях между характерными точками границ машино-места

№ п/п характерной точки границы машино-места	№ п/п характерной точки границы машино-места	Расстояние, м
1	2	3
1	2	10.60
2	3	2.50
3	4	10.60
4	1	2.50

#### 2.2. Сведения о координатах специальных меток

№ п/п специальной метки	Координаты, м		Средняя квадратическая погрешность определения координат (Mt), м
	X	Y	
1	2	3	4
-	-	-	-

##### 2.3. Сведения о характерных точках границ помещения, в котором расположено машино-место

Номера характерных точек границ помещения	Координаты, м		Средняя квадратическая погрешность определения координат характерных точек (Mt), м
	X	Y	
1	2	3	4
-	-	-	-



## Описание местоположения объекта недвижимости

### 2. Описание местоположения машино-места

Обозначение машино-места (номер) 10-ММ

#### 2.1. Сведения о расстояниях

##### 2.1.1. Сведения о расстояниях от специальных меток до характерных точек границ машино-места

№ п/п специальной метки	№ п/п характерной точки границы машино-места	Расстояние, м
1	2	3
VI	1	9.91
VI	2	4.96
VI	3	4.29
VI	4	9.59
V	1	13.06
V	2	7.81
V	3	7.74
V	4	13.00

##### 2.1.2. Сведения о расстояниях между характерными точками границ машино-места

№ п/п характерной точки границы машино-места	№ п/п характерной точки границы машино-места	Расстояние, м
1	2	3
1	2	5.30
2	3	2.50
3	4	5.30
4	1	2.50

#### 2.2. Сведения о координатах специальных меток

№ п/п специальной метки	Координаты, м		Средняя квадратическая погрешность определения координат (Mt), м
	X	Y	
1	2	3	4
-	-	-	-

##### 2.3. Сведения о характерных точках границ помещения, в котором расположено машино-место

Номера характерных точек границ помещения	Координаты, м		Средняя квадратическая погрешность определения координат характерных точек (Mt), м
	X	Y	
1	2	3	4
-	-	-	-

## Описание местоположения объекта недвижимости

### 2. Описание местоположения машино-места

Обозначение машино-места (номер) 11-ММ

#### 2.1. Сведения о расстояниях

##### 2.1.1. Сведения о расстояниях от специальных меток до характерных точек границ машино-места

№ п/п специальной метки	№ п/п характерной точки границы машино-места	Расстояние, м
1	2	3
VIII	1	3.84
VI	2	4.98
VI	3	4.95
VI	4	1.01
VI	5	3.44
VI	6	5.95
VI	7	6.02
VIII	8	4.79
IX	1	22.43
V	2	8.49
V	3	8.47
V	4	3.52
V	5	5.31
V	6	9.35
V	7	9.41
VI	8	10.76

##### 2.1.2. Сведения о расстояниях между характерными точками границ машино-места

№ п/п характерной точки границы машино-места	№ п/п характерной точки границы машино-места	Расстояние, м
1	2	3
1	2	5.30
2	3	0.10
3	4	5.30
4	5	2.50
5	6	5.30
6	7	0.10
7	8	5.30
8	1	2.50

#### 2.2. Сведения о координатах специальных меток

№ п/п специальной метки	Координаты, м		Средняя квадратическая погрешность определения координат (Mt), м
	X	Y	
1	2	3	4
-	-	-	-

## Описание местоположения объекта недвижимости

### 2.3. Сведения о характерных точках границ помещения, в котором расположено машино-место

Номера характерных точек границ помещения	Координаты, м		Средняя квадратическая погрешность определения координат характерных точек (Mt), м
	X	Y	
1	2	3	4
-	-	-	-

## Описание местоположения объекта недвижимости

### 2. Описание местоположения машино-места

Обозначение машино-места (номер) 13-ММ

#### 2.1. Сведения о расстояниях

##### 2.1.1. Сведения о расстояниях от специальных меток до характерных точек границ машино-места

№ п/п специальной метки	№ п/п характерной точки границы машино-места	Расстояние, м
1	2	3
V	1	1.66
V	2	4.47
V	3	5.73
V	4	3.95
VI	1	2.40
VI	2	7.67
VI	3	8.16
VI	4	3.67

##### 2.1.2. Сведения о расстояниях между характерными точками границ машино-места

№ п/п характерной точки границы машино-места	№ п/п характерной точки границы машино-места	Расстояние, м
1	2	3
1	2	5.30
2	3	2.50
3	4	5.30
4	1	2.50

#### 2.2. Сведения о координатах специальных меток

№ п/п специальной метки	Координаты, м		Средняя квадратическая погрешность определения координат (Mt), м
	X	Y	
1	2	3	4
-	-	-	-

##### 2.3. Сведения о характерных точках границ помещения, в котором расположено машино-место

Номера характерных точек границ помещения	Координаты, м		Средняя квадратическая погрешность определения координат характерных точек (Mt), м
	X	Y	
1	2	3	4
-	-	-	-

## Описание местоположения объекта недвижимости

### 2. Описание местоположения машино-места

Обозначение машино-места (номер) 14-ММ

#### 2.1. Сведения о расстояниях

##### 2.1.1. Сведения о расстояниях от специальных меток до характерных точек границ машино-места

№ п/п специальной метки	№ п/п характерной точки границы машино-места	Расстояние, м
1	2	3
I	1	3.29
I	2	4.16
I	3	14.11
II	4	14.85
III	1	5.34
III	2	7.71
VII	3	32.57
VII	4	30.08

##### 2.1.2. Сведения о расстояниях между характерными точками границ машино-места

№ п/п характерной точки границы машино-места	№ п/п характерной точки границы машино-места	Расстояние, м
1	2	3
1	2	2.50
2	3	10.60
3	4	2.50
4	1	10.60

#### 2.2. Сведения о координатах специальных меток

№ п/п специальной метки	Координаты, м		Средняя квадратическая погрешность определения координат (Mt), м
	X	Y	
1	2	3	4
-	-	-	-

##### 2.3. Сведения о характерных точках границ помещения, в котором расположено машино-место

Номера характерных точек границ помещения	Координаты, м		Средняя квадратическая погрешность определения координат характерных точек (Mt), м
	X	Y	
1	2	3	4
-	-	-	-

## Описание местоположения объекта недвижимости

### 2. Описание местоположения машино-места

Обозначение машино-места (номер) 15-ММ

#### 2.1. Сведения о расстояниях

##### 2.1.1. Сведения о расстояниях от специальных меток до характерных точек границ машино-места

№ п/п специальной метки	№ п/п характерной точки границы машино-места	Расстояние, м
1	2	3
III	1	2.43
III	2	4.39
II	3	15.01
XXIX	4	18.18
I	1	4.77
II	2	5.47
X	3	23.61
II	4	15.87

##### 2.1.2. Сведения о расстояниях между характерными точками границ машино-места

№ п/п характерной точки границы машино-места	№ п/п характерной точки границы машино-места	Расстояние, м
1	2	3
1	2	2.50
2	3	10.60
3	4	2.50
4	1	10.60

#### 2.2. Сведения о координатах специальных меток

№ п/п специальной метки	Координаты, м		Средняя квадратическая погрешность определения координат (Mt), м
	X	Y	
1	2	3	4
-	-	-	-

##### 2.3. Сведения о характерных точках границ помещения, в котором расположено машино-место

Номера характерных точек границ помещения	Координаты, м		Средняя квадратическая погрешность определения координат характерных точек (Mt), м
	X	Y	
1	2	3	4
-	-	-	-

## Описание местоположения объекта недвижимости

### 2. Описание местоположения машино-места

Обозначение машино-места (номер) 16-ММ

#### 2.1. Сведения о расстояниях

##### 2.1.1. Сведения о расстояниях от специальных меток до характерных точек границ машино-места

№ п/п специальной метки	№ п/п характерной точки границы машино-места	Расстояние, м
1	2	3
III	1	2.70
III	2	2.17
III	3	7.37
III	4	7.55
I	1	7.47
I	2	5.38
VII	3	27.08
VII	4	24.73

##### 2.1.2. Сведения о расстояниях между характерными точками границ машино-места

№ п/п характерной точки границы машино-места	№ п/п характерной точки границы машино-места	Расстояние, м
1	2	3
1	2	2.50
2	3	5.30
3	4	2.50
4	1	5.30

#### 2.2. Сведения о координатах специальных меток

№ п/п специальной метки	Координаты, м		Средняя квадратическая погрешность определения координат (Mt), м
	X	Y	
1	2	3	4
-	-	-	-

##### 2.3. Сведения о характерных точках границ помещения, в котором расположено машино-место

Номера характерных точек границ помещения	Координаты, м		Средняя квадратическая погрешность определения координат характерных точек (Mt), м
	X	Y	
1	2	3	4
-	-	-	-

## Описание местоположения объекта недвижимости

### 2. Описание местоположения машино-места

Обозначение машино-места (номер) 17-ММ

#### 2.1. Сведения о расстояниях

##### 2.1.1. Сведения о расстояниях от специальных меток до характерных точек границ машино-места

№ п/п специальной метки	№ п/п характерной точки границы машино-места	Расстояние, м
1	2	3
IV	1	5.95
IV	2	8.43
IX	3	9.47
IV	4	8.60
III	1	5.47
III	2	3.28
VII	3	23.98
V	4	17.53

##### 2.1.2. Сведения о расстояниях между характерными точками границ машино-места

№ п/п характерной точки границы машино-места	№ п/п характерной точки границы машино-места	Расстояние, м
1	2	3
1	2	2.50
2	3	5.30
3	4	2.50
4	1	5.30

#### 2.2. Сведения о координатах специальных меток

№ п/п специальной метки	Координаты, м		Средняя квадратическая погрешность определения координат (Mt), м
	X	Y	
1	2	3	4
-	-	-	-

##### 2.3. Сведения о характерных точках границ помещения, в котором расположено машино-место

Номера характерных точек границ помещения	Координаты, м		Средняя квадратическая погрешность определения координат характерных точек (Mt), м
	X	Y	
1	2	3	4
-	-	-	-



## Описание местоположения объекта недвижимости

### 2. Описание местоположения машино-места

Обозначение машино-места (номер) 18-ММ

#### 2.1. Сведения о расстояниях

##### 2.1.1. Сведения о расстояниях от специальных меток до характерных точек границ машино-места

№ п/п специальной метки	№ п/п характерной точки границы машино-места	Расстояние, м
1	2	3
IV	1	2.75
IV	2	5.16
IV	3	8.06
III	4	11.11
III	1	8.61
III	2	6.21
V	3	16.89
I	4	15.85

##### 2.1.2. Сведения о расстояниях между характерными точками границ машино-места

№ п/п характерной точки границы машино-места	№ п/п характерной точки границы машино-места	Расстояние, м
1	2	3
1	2	2.50
2	3	5.30
3	4	2.50
4	1	5.30

#### 2.2. Сведения о координатах специальных меток

№ п/п специальной метки	Координаты, м		Средняя квадратическая погрешность определения координат (Mt), м
	X	Y	
1	2	3	4
-	-	-	-

##### 2.3. Сведения о характерных точках границ помещения, в котором расположено машино-место

Номера характерных точек границ помещения	Координаты, м		Средняя квадратическая погрешность определения координат характерных точек (Mt), м
	X	Y	
1	2	3	4
-	-	-	-

## Описание местоположения объекта недвижимости

### 2. Описание местоположения машино-места

Обозначение машино-места (номер) 21-ММ

#### 2.1. Сведения о расстояниях

##### 2.1.1. Сведения о расстояниях от специальных меток до характерных точек границ машино-места

№ п/п специальной метки	№ п/п характерной точки границы машино-места	Расстояние, м
1	2	3
IX	1	2.51
III	2	7.38
III	3	9.87
IX	4	4.37
IV	1	6.41
VII	2	27.15
I	3	11.86
IX	4	4.42

##### 2.1.2. Сведения о расстояниях между характерными точками границ машино-места

№ п/п характерной точки границы машино-места	№ п/п характерной точки границы машино-места	Расстояние, м
1	2	3
1	2	10.60
2	3	2.50
3	4	10.60
4	1	2.50

#### 2.2. Сведения о координатах специальных меток

№ п/п специальной метки	Координаты, м		Средняя квадратическая погрешность определения координат (Mt), м
	X	Y	
1	2	3	4
-	-	-	-

##### 2.3. Сведения о характерных точках границ помещения, в котором расположено машино-место

Номера характерных точек границ помещения	Координаты, м		Средняя квадратическая погрешность определения координат характерных точек (Mt), м
	X	Y	
1	2	3	4
-	-	-	-

## Описание местоположения объекта недвижимости

### 2. Описание местоположения машино-места

Обозначение машино-места (номер) 23-ММ

#### 2.1. Сведения о расстояниях

##### 2.1.1. Сведения о расстояниях от специальных меток до характерных точек границ машино-места

№ п/п специальной метки	№ п/п характерной точки границы машино-места	Расстояние, м
1	2	3
IX	1	4.36
III	2	9.87
III	3	12.36
IX	4	6.65
IV	1	8.87
I	2	11.89
IV	3	16.30
IV	4	11.35

##### 2.1.2. Сведения о расстояниях между характерными точками границ машино-места

№ п/п характерной точки границы машино-места	№ п/п характерной точки границы машино-места	Расстояние, м
1	2	3
1	2	10.60
2	3	2.50
3	4	10.60
4	1	2.50

#### 2.2. Сведения о координатах специальных меток

№ п/п специальной метки	Координаты, м		Средняя квадратическая погрешность определения координат (Mt), м
	X	Y	
1	2	3	4
-	-	-	-

##### 2.3. Сведения о характерных точках границ помещения, в котором расположено машино-место

Номера характерных точек границ помещения	Координаты, м		Средняя квадратическая погрешность определения координат характерных точек (Mt), м
	X	Y	
1	2	3	4
-	-	-	-

## Описание местоположения объекта недвижимости

### 2. Описание местоположения машино-места

Обозначение машино-места (номер) 25-ММ

#### 2.1. Сведения о расстояниях

##### 2.1.1. Сведения о расстояниях от специальных меток до характерных точек границ машино-места

№ п/п специальной метки	№ п/п характерной точки границы машино-места	Расстояние, м
1	2	3
V	1	5.65
IV	2	4.03
IV	3	8.03
IV	4	9.39
IX	1	5.91
IX	2	4.05
IX	3	3.35
IX	4	5.50

##### 2.1.2. Сведения о расстояниях между характерными точками границ машино-места

№ п/п характерной точки границы машино-места	№ п/п характерной точки границы машино-места	Расстояние, м
1	2	3
1	2	2.50
2	3	5.30
3	4	2.50
4	1	5.30

#### 2.2. Сведения о координатах специальных меток

№ п/п специальной метки	Координаты, м		Средняя квадратическая погрешность определения координат (Mt), м
	X	Y	
1	2	3	4
-	-	-	-

##### 2.3. Сведения о характерных точках границ помещения, в котором расположено машино-место

Номера характерных точек границ помещения	Координаты, м		Средняя квадратическая погрешность определения координат характерных точек (Mt), м
	X	Y	
1	2	3	4
-	-	-	-

## Описание местоположения объекта недвижимости

### 2. Описание местоположения машино-места

Обозначение машино-места (номер) 26-ММ

#### 2.1. Сведения о расстояниях

##### 2.1.1. Сведения о расстояниях от специальных меток до характерных точек границ машино-места

№ п/п специальной метки	№ п/п характерной точки границы машино-места	Расстояние, м
1	2	3
V	1	4.21
V	2	4.83
V	3	15.00
VI	4	14.19
IV	1	9.29
VI	2	6.60
VII	3	7.91
VII	4	5.69

##### 2.1.2. Сведения о расстояниях между характерными точками границ машино-места

№ п/п характерной точки границы машино-места	№ п/п характерной точки границы машино-места	Расстояние, м
1	2	3
1	2	2.50
2	3	10.60
3	4	2.50
4	1	10.60

#### 2.2. Сведения о координатах специальных меток

№ п/п специальной метки	Координаты, м		Средняя квадратическая погрешность определения координат (Mt), м
	X	Y	
1	2	3	4
-	-	-	-

##### 2.3. Сведения о характерных точках границ помещения, в котором расположено машино-место

Номера характерных точек границ помещения	Координаты, м		Средняя квадратическая погрешность определения координат характерных точек (Mt), м
	X	Y	
1	2	3	4
-	-	-	-

## Описание местоположения объекта недвижимости

### 2. Описание местоположения машино-места

Обозначение машино-места (номер) 27-ММ

#### 2.1. Сведения о расстояниях

##### 2.1.1. Сведения о расстояниях от специальных меток до характерных точек границ машино-места

№ п/п специальной метки	№ п/п характерной точки границы машино-места	Расстояние, м
1	2	3
VI	1	3.28
VI	2	4.57
VI	3	14.19
IX	4	12.70
X	1	15.34
X	2	14.99
X	3	4.44
X	4	5.55

##### 2.1.2. Сведения о расстояниях между характерными точками границ машино-места

№ п/п характерной точки границы машино-места	№ п/п характерной точки границы машино-места	Расстояние, м
1	2	3
1	2	2.50
2	3	10.60
3	4	2.50
4	1	10.60

#### 2.2. Сведения о координатах специальных меток

№ п/п специальной метки	Координаты, м		Средняя квадратическая погрешность определения координат (Mt), м
	X	Y	
1	2	3	4
-	-	-	-

##### 2.3. Сведения о характерных точках границ помещения, в котором расположено машино-место

Номера характерных точек границ помещения	Координаты, м		Средняя квадратическая погрешность определения координат характерных точек (Mt), м
	X	Y	
1	2	3	4
-	-	-	-

## Описание местоположения объекта недвижимости

### 2. Описание местоположения машино-места

Обозначение машино-места (номер) 28-ММ

#### 2.1. Сведения о расстояниях

##### 2.1.1. Сведения о расстояниях от специальных меток до характерных точек границ машино-места

№ п/п специальной метки	№ п/п характерной точки границы машино-места	Расстояние, м
1	2	3
X	1	15.81
VI	2	3.82
X	3	5.58
X	4	7.60
VIII	1	5.05
VIII	2	7.17
VII	3	2.93
VII	4	2.64

##### 2.1.2. Сведения о расстояниях между характерными точками границ машино-места

№ п/п характерной точки границы машино-места	№ п/п характерной точки границы машино-места	Расстояние, м
1	2	3
1	2	2.50
2	3	10.60
3	4	2.50
4	1	10.60

#### 2.2. Сведения о координатах специальных меток

№ п/п специальной метки	Координаты, м		Средняя квадратическая погрешность определения координат (Mt), м
	X	Y	
1	2	3	4
-	-	-	-

##### 2.3. Сведения о характерных точках границ помещения, в котором расположено машино-место

Номера характерных точек границ помещения	Координаты, м		Средняя квадратическая погрешность определения координат характерных точек (Mt), м
	X	Y	
1	2	3	4
-	-	-	-

## Описание местоположения объекта недвижимости

### 2. Описание местоположения машино-места

Обозначение машино-места (номер) 32-ММ

#### 2.1. Сведения о расстояниях

##### 2.1.1. Сведения о расстояниях от специальных меток до характерных точек границ машино-места

№ п/п специальной метки	№ п/п характерной точки границы машино-места	Расстояние, м
1	2	3
XX	1	1.32
XX	2	4.14
XIX	3	10.17
XIX	4	8.08
XX	5	5.84
XXXV	6	8.37
XXXV	7	8.76
XX	8	6.38
XIX	1	3.75
XIX	2	7.17
XXXVII	3	11.96
XXI	4	10.04
XXI	5	7.41
XX	6	6.13
XXIV	7	17.10
XXXVII	8	10.18

##### 2.1.2. Сведения о расстояниях между характерными точками границ машино-места

№ п/п характерной точки границы машино-места	№ п/п характерной точки границы машино-места	Расстояние, м
1	2	3
1	2	3.60
2	3	6.00
3	4	3.60
4	5	6.00
5	6	0.50
6	7	0.60
7	8	0.50
8	1	0.60

#### 2.2. Сведения о координатах специальных меток

№ п/п специальной метки	Координаты, м		Средняя квадратическая погрешность определения координат (Mt), м
	X	Y	
1	2	3	4
-	-	-	-



## Описание местоположения объекта недвижимости

### 2.3. Сведения о характерных точках границ помещения, в котором расположено машино-место

Номера характерных точек границ помещения	Координаты, м		Средняя квадратическая погрешность определения координат характерных точек (Mt), м
	X	Y	
1	2	3	4
-	-	-	-

## Описание местоположения объекта недвижимости

### 2. Описание местоположения машино-места

Обозначение машино-места (номер) 33-ММ

#### 2.1. Сведения о расстояниях

##### 2.1.1. Сведения о расстояниях от специальных меток до характерных точек границ машино-места

№ п/п специальной метки	№ п/п характерной точки границы машино-места	Расстояние, м
1	2	3
VII	1	12.05
VII	2	10.11
VII	3	7.60
VII	4	10.06
XI	1	15.68
XI	2	15.73
XI	3	10.49
XI	4	10.39

##### 2.1.2. Сведения о расстояниях между характерными точками границ машино-места

№ п/п характерной точки границы машино-места	№ п/п характерной точки границы машино-места	Расстояние, м
1	2	3
1	2	2.50
2	3	5.30
3	4	2.50
4	1	5.30

#### 2.2. Сведения о координатах специальных меток

№ п/п специальной метки	Координаты, м		Средняя квадратическая погрешность определения координат (Mt), м
	X	Y	
1	2	3	4
-	-	-	-

##### 2.3. Сведения о характерных точках границ помещения, в котором расположено машино-место

Номера характерных точек границ помещения	Координаты, м		Средняя квадратическая погрешность определения координат характерных точек (Mt), м
	X	Y	
1	2	3	4
-	-	-	-

## Описание местоположения объекта недвижимости

### 2. Описание местоположения машино-места

Обозначение машино-места (номер) 34-ММ

#### 2.1. Сведения о расстояниях

##### 2.1.1. Сведения о расстояниях от специальных меток до характерных точек границ машино-места

№ п/п специальной метки	№ п/п характерной точки границы машино-места	Расстояние, м
1	2	3
XI	1	18.36
XI	2	17.01
XI	3	11.75
XI	4	13.67
VII	1	18.32
VII	2	14.00
XII	3	25.83
VII	4	16.70

##### 2.1.2. Сведения о расстояниях между характерными точками границ машино-места

№ п/п характерной точки границы машино-места	№ п/п характерной точки границы машино-места	Расстояние, м
1	2	3
1	2	5.00
2	3	5.30
3	4	5.00
4	1	5.30

#### 2.2. Сведения о координатах специальных меток

№ п/п специальной метки	Координаты, м		Средняя квадратическая погрешность определения координат (Mt), м
	X	Y	
1	2	3	4
-	-	-	-

##### 2.3. Сведения о характерных точках границ помещения, в котором расположено машино-место

Номера характерных точек границ помещения	Координаты, м		Средняя квадратическая погрешность определения координат характерных точек (Mt), м
	X	Y	
1	2	3	4
-	-	-	-

## Описание местоположения объекта недвижимости

### 2. Описание местоположения машино-места

Обозначение машино-места (номер) 36-ММ

#### 2.1. Сведения о расстояниях

##### 2.1.1. Сведения о расстояниях от специальных меток до характерных точек границ машино-места

№ п/п специальной метки	№ п/п характерной точки границы машино-места	Расстояние, м
1	2	3
VII	1	19.77
VII	2	14.51
VII	3	14.50
VII	4	19.85
X	1	25.57
X	2	20.35
X	3	20.18
X	4	25.52

##### 2.1.2. Сведения о расстояниях между характерными точками границ машино-места

№ п/п характерной точки границы машино-места	№ п/п характерной точки границы машино-места	Расстояние, м
1	2	3
1	2	5.30
2	3	2.50
3	4	5.30
4	1	2.50

#### 2.2. Сведения о координатах специальных меток

№ п/п специальной метки	Координаты, м		Средняя квадратическая погрешность определения координат (Mt), м
	X	Y	
1	2	3	4
-	-	-	-

##### 2.3. Сведения о характерных точках границ помещения, в котором расположено машино-место

Номера характерных точек границ помещения	Координаты, м		Средняя квадратическая погрешность определения координат характерных точек (Mt), м
	X	Y	
1	2	3	4
-	-	-	-

## Описание местоположения объекта недвижимости

### 2. Описание местоположения машино-места

Обозначение машино-места (номер) 37-ММ

#### 2.1. Сведения о расстояниях

##### 2.1.1. Сведения о расстояниях от специальных меток до характерных точек границ машино-места

№ п/п специальной метки	№ п/п характерной точки границы машино-места	Расстояние, м
1	2	3
XI	1	12.83
XI	2	8.93
VII	3	15.05
VII	4	20.14
VII	1	19.83
VII	2	14.57
XIII	3	10.90
XIII	4	14.45

##### 2.1.2. Сведения о расстояниях между характерными точками границ машино-места

№ п/п характерной точки границы машино-места	№ п/п характерной точки границы машино-места	Расстояние, м
1	2	3
1	2	5.30
2	3	2.50
3	4	5.30
4	1	2.50

#### 2.2. Сведения о координатах специальных меток

№ п/п специальной метки	Координаты, м		Средняя квадратическая погрешность определения координат (Mt), м
	X	Y	
1	2	3	4
-	-	-	-

##### 2.3. Сведения о характерных точках границ помещения, в котором расположено машино-место

Номера характерных точек границ помещения	Координаты, м		Средняя квадратическая погрешность определения координат характерных точек (Mt), м
	X	Y	
1	2	3	4
-	-	-	-

## Описание местоположения объекта недвижимости

### 2. Описание местоположения машино-места

Обозначение машино-места (номер) 38-ММ

#### 2.1. Сведения о расстояниях

##### 2.1.1. Сведения о расстояниях от специальных меток до характерных точек границ машино-места

№ п/п специальной метки	№ п/п характерной точки границы машино-места	Расстояние, м
1	2	3
VII	1	19.98
XI	2	6.69
VII	3	15.80
VII	4	20.67
XIII	1	14.00
XIII	2	10.51
X	3	20.69
XIV	4	16.72

##### 2.1.2. Сведения о расстояниях между характерными точками границ машино-места

№ п/п характерной точки границы машино-места	№ п/п характерной точки границы машино-места	Расстояние, м
1	2	3
1	2	5.30
2	3	2.50
3	4	5.30
4	1	2.50

#### 2.2. Сведения о координатах специальных меток

№ п/п специальной метки	Координаты, м		Средняя квадратическая погрешность определения координат (Mt), м
	X	Y	
1	2	3	4
-	-	-	-

##### 2.3. Сведения о характерных точках границ помещения, в котором расположено машино-место

Номера характерных точек границ помещения	Координаты, м		Средняя квадратическая погрешность определения координат характерных точек (Mt), м
	X	Y	
1	2	3	4
-	-	-	-

## Описание местоположения объекта недвижимости

### 2. Описание местоположения машино-места

Обозначение машино-места (номер) 39-ММ

#### 2.1. Сведения о расстояниях

##### 2.1.1. Сведения о расстояниях от специальных меток до характерных точек границ машино-места

№ п/п специальной метки	№ п/п характерной точки границы машино-места	Расстояние, м
1	2	3
XI	1	9.59
XI	2	4.34
XI	3	4.62
XI	4	9.73
XV	1	29.74
XV	2	24.44
XV	3	24.42
XV	4	29.74

##### 2.1.2. Сведения о расстояниях между характерными точками границ машино-места

№ п/п характерной точки границы машино-места	№ п/п характерной точки границы машино-места	Расстояние, м
1	2	3
1	2	5.30
2	3	2.50
3	4	5.30
4	1	2.50

#### 2.2. Сведения о координатах специальных меток

№ п/п специальной метки	Координаты, м		Средняя квадратическая погрешность определения координат (Mt), м
	X	Y	
1	2	3	4
-	-	-	-

##### 2.3. Сведения о характерных точках границ помещения, в котором расположено машино-место

Номера характерных точек границ помещения	Координаты, м		Средняя квадратическая погрешность определения координат характерных точек (Mt), м
	X	Y	
1	2	3	4
-	-	-	-

## Описание местоположения объекта недвижимости

### 2. Описание местоположения машино-места

Обозначение машино-места (номер) 40-ММ

#### 2.1. Сведения о расстояниях

##### 2.1.1. Сведения о расстояниях от специальных меток до характерных точек границ машино-места

№ п/п специальной метки	№ п/п характерной точки границы машино-места	Расстояние, м
1	2	3
XIII	1	10.02
XIII	2	5.11
XIII	3	4.81
XIII	4	10.09
XVI	1	29.75
XVI	2	24.50
XVI	3	24.43
XVI	4	29.73

##### 2.1.2. Сведения о расстояниях между характерными точками границ машино-места

№ п/п характерной точки границы машино-места	№ п/п характерной точки границы машино-места	Расстояние, м
1	2	3
1	2	5.30
2	3	2.50
3	4	5.30
4	1	2.50

#### 2.2. Сведения о координатах специальных меток

№ п/п специальной метки	Координаты, м		Средняя квадратическая погрешность определения координат (Mt), м
	X	Y	
1	2	3	4
-	-	-	-

##### 2.3. Сведения о характерных точках границ помещения, в котором расположено машино-место

Номера характерных точек границ помещения	Координаты, м		Средняя квадратическая погрешность определения координат характерных точек (Mt), м
	X	Y	
1	2	3	4
-	-	-	-



## Описание местоположения объекта недвижимости

### 2. Описание местоположения машино-места

Обозначение машино-места (номер) 41-ММ

#### 2.1. Сведения о расстояниях

##### 2.1.1. Сведения о расстояниях от специальных меток до характерных точек границ машино-места

№ п/п специальной метки	№ п/п характерной точки границы машино-места	Расстояние, м
1	2	3
XI	1	11.25
XIII	2	5.00
XIII	3	6.17
XIII	4	10.83
XII	1	11.96
XII	2	8.89
XI	3	9.49
XI	4	12.78

##### 2.1.2. Сведения о расстояниях между характерными точками границ машино-места

№ п/п характерной точки границы машино-места	№ п/п характерной точки границы машино-места	Расстояние, м
1	2	3
1	2	5.30
2	3	2.50
3	4	5.30
4	1	2.50

#### 2.2. Сведения о координатах специальных меток

№ п/п специальной метки	Координаты, м		Средняя квадратическая погрешность определения координат (Mt), м
	X	Y	
1	2	3	4
-	-	-	-

##### 2.3. Сведения о характерных точках границ помещения, в котором расположено машино-место

Номера характерных точек границ помещения	Координаты, м		Средняя квадратическая погрешность определения координат характерных точек (Mt), м
	X	Y	
1	2	3	4
-	-	-	-

## Описание местоположения объекта недвижимости

### 2. Описание местоположения машино-места

Обозначение машино-места (номер) 42-ММ

#### 2.1. Сведения о расстояниях

##### 2.1.1. Сведения о расстояниях от специальных меток до характерных точек границ машино-места

№ п/п специальной метки	№ п/п характерной точки границы машино-места	Расстояние, м
1	2	3
XIII	1	11.07
XII	2	6.12
XI	3	12.33
XIII	4	12.29
XI	1	13.20
XVI	2	24.85
XVI	3	25.45
XVII	4	36.99

##### 2.1.2. Сведения о расстояниях между характерными точками границ машино-места

№ п/п характерной точки границы машино-места	№ п/п характерной точки границы машино-места	Расстояние, м
1	2	3
1	2	5.30
2	3	2.50
3	4	5.30
4	1	2.50

#### 2.2. Сведения о координатах специальных меток

№ п/п специальной метки	Координаты, м		Средняя квадратическая погрешность определения координат (Mt), м
	X	Y	
1	2	3	4
-	-	-	-

##### 2.3. Сведения о характерных точках границ помещения, в котором расположено машино-место

Номера характерных точек границ помещения	Координаты, м		Средняя квадратическая погрешность определения координат характерных точек (Mt), м
	X	Y	
1	2	3	4
-	-	-	-

## Описание местоположения объекта недвижимости

### 2. Описание местоположения машино-места

Обозначение машино-места (номер) 43-ММ

#### 2.1. Сведения о расстояниях

##### 2.1.1. Сведения о расстояниях от специальных меток до характерных точек границ машино-места

№ п/п специальной метки	№ п/п характерной точки границы машино-места	Расстояние, м
1	2	3
XIII	1	13.34
XII	2	4.45
XII	3	4.07
XII	4	9.36
XII	1	9.52
XVIII	2	9.29
XIII	3	11.72
XI	4	18.04

##### 2.1.2. Сведения о расстояниях между характерными точками границ машино-места

№ п/п характерной точки границы машино-места	№ п/п характерной точки границы машино-места	Расстояние, м
1	2	3
1	2	5.30
2	3	2.50
3	4	5.30
4	1	2.50

#### 2.2. Сведения о координатах специальных меток

№ п/п специальной метки	Координаты, м		Средняя квадратическая погрешность определения координат (Mt), м
	X	Y	
1	2	3	4
-	-	-	-

##### 2.3. Сведения о характерных точках границ помещения, в котором расположено машино-место

Номера характерных точек границ помещения	Координаты, м		Средняя квадратическая погрешность определения координат характерных точек (Mt), м
	X	Y	
1	2	3	4
-	-	-	-

## Описание местоположения объекта недвижимости

### 2. Описание местоположения машино-места

Обозначение машино-места (номер) 44-ММ

#### 2.1. Сведения о расстояниях

##### 2.1.1. Сведения о расстояниях от специальных меток до характерных точек границ машино-места

№ п/п специальной метки	№ п/п характерной точки границы машино-места	Расстояние, м
1	2	3
XIII	1	15.59
XVIII	2	6.54
XII	3	5.66
XIX	4	12.38
XIII	1	15.55
XX	2	12.82
XIII	3	14.82
VII	4	33.34

##### 2.1.2. Сведения о расстояниях между характерными точками границ машино-места

№ п/п характерной точки границы машино-места	№ п/п характерной точки границы машино-места	Расстояние, м
1	2	3
1	2	5.30
2	3	2.50
3	4	5.30
4	1	2.50

#### 2.2. Сведения о координатах специальных меток

№ п/п специальной метки	Координаты, м		Средняя квадратическая погрешность определения координат (Mt), м
	X	Y	
1	2	3	4
-	-	-	-

##### 2.3. Сведения о характерных точках границ помещения, в котором расположено машино-место

Номера характерных точек границ помещения	Координаты, м		Средняя квадратическая погрешность определения координат характерных точек (Mt), м
	X	Y	
1	2	3	4
-	-	-	-

## Описание местоположения объекта недвижимости

### 2. Описание местоположения машино-места

Обозначение машино-места (номер) 45-ММ

#### 2.1. Сведения о расстояниях

##### 2.1.1. Сведения о расстояниях от специальных меток до характерных точек границ машино-места

№ п/п специальной метки	№ п/п характерной точки границы машино-места	Расстояние, м
1	2	3
XVIII	1	9.97
XVIII	2	4.82
XVIII	3	4.65
XVIII	4	9.90
XII	1	10.45
XIX	2	8.48
XII	3	8.24
XII	4	11.77

##### 2.1.2. Сведения о расстояниях между характерными точками границ машино-места

№ п/п характерной точки границы машино-места	№ п/п характерной точки границы машино-места	Расстояние, м
1	2	3
1	2	5.30
2	3	2.50
3	4	5.30
4	1	2.50

#### 2.2. Сведения о координатах специальных меток

№ п/п специальной метки	Координаты, м		Средняя квадратическая погрешность определения координат (Mt), м
	X	Y	
1	2	3	4
-	-	-	-

##### 2.3. Сведения о характерных точках границ помещения, в котором расположено машино-место

Номера характерных точек границ помещения	Координаты, м		Средняя квадратическая погрешность определения координат характерных точек (Mt), м
	X	Y	
1	2	3	4
-	-	-	-

## Описание местоположения объекта недвижимости

### 2. Описание местоположения машино-места

Обозначение машино-места (номер) 46-ММ

#### 2.1. Сведения о расстояниях

##### 2.1.1. Сведения о расстояниях от специальных меток до характерных точек границ машино-места

№ п/п специальной метки	№ п/п характерной точки границы машино-места	Расстояние, м
1	2	3
XX	1	12.46
XX	2	7.68
XX	3	6.71
XVIII	4	10.12
XII	1	11.82
XIX	2	5.30
XVIII	3	5.78
XXI	4	15.09

##### 2.1.2. Сведения о расстояниях между характерными точками границ машино-места

№ п/п характерной точки границы машино-места	№ п/п характерной точки границы машино-места	Расстояние, м
1	2	3
1	2	5.30
2	3	2.50
3	4	5.30
4	1	2.50

#### 2.2. Сведения о координатах специальных меток

№ п/п специальной метки	Координаты, м		Средняя квадратическая погрешность определения координат (Mt), м
	X	Y	
1	2	3	4
-	-	-	-

##### 2.3. Сведения о характерных точках границ помещения, в котором расположено машино-место

Номера характерных точек границ помещения	Координаты, м		Средняя квадратическая погрешность определения координат характерных точек (Mt), м
	X	Y	
1	2	3	4
-	-	-	-

## Описание местоположения объекта недвижимости

### 2. Описание местоположения машино-места

Обозначение машино-места (номер) 47-ММ

#### 2.1. Сведения о расстояниях

##### 2.1.1. Сведения о расстояниях от специальных меток до характерных точек границ машино-места

№ п/п специальной метки	№ п/п характерной точки границы машино-места	Расстояние, м
1	2	3
XIX	1	8.67
XIX	2	3.46
XIX	3	3.65
XIX	4	4.02
XIX	5	7.83
XIX	6	9.25
XIX	7	6.38
XIX	8	8.77
XVIII	1	10.44
XX	2	6.58
XX	3	6.70
XX	4	7.02
XXI	5	13.72
XVIII	6	14.49
XX	7	9.50
XVIII	8	11.85

##### 2.1.2. Сведения о расстояниях между характерными точками границ машино-места

№ п/п характерной точки границы машино-места	№ п/п характерной точки границы машино-места	Расстояние, м
1	2	3
1	2	5.30
2	3	2.50
3	4	0.35
4	5	5.30
5	6	2.50
6	7	5.30
7	8	2.45
8	1	2.50

#### 2.2. Сведения о координатах специальных меток

№ п/п специальной метки	Координаты, м		Средняя квадратическая погрешность определения координат (Mt), м
	X	Y	
1	2	3	4
-	-	-	-

## Описание местоположения объекта недвижимости

### 2.3. Сведения о характерных точках границ помещения, в котором расположено машино-место

Номера характерных точек границ помещения	Координаты, м		Средняя квадратическая погрешность определения координат характерных точек (Mt), м
	X	Y	
1	2	3	4
-	-	-	-



## Описание местоположения объекта недвижимости

### 2. Описание местоположения машино-места

Обозначение машино-места (номер) 48-ММ

#### 2.1. Сведения о расстояниях

##### 2.1.1. Сведения о расстояниях от специальных меток до характерных точек границ машино-места

№ п/п специальной метки	№ п/п характерной точки границы машино-места	Расстояние, м
1	2	3
XI	1	4.77
XI	2	4.98
XI	3	4.99
X	4	8.12
X	5	9.37
X	6	13.97
XXIII	1	8.92
XV	2	18.26
XVI	3	19.70
VII	4	4.76
XV	5	13.00
XIV	6	6.03

##### 2.1.2. Сведения о расстояниях между характерными точками границ машино-места

№ п/п характерной точки границы машино-места	№ п/п характерной точки границы машино-места	Расстояние, м
1	2	3
1	2	0.45
2	3	0.12
3	4	4.85
4	5	2.50
5	6	5.30
6	1	2.38

#### 2.2. Сведения о координатах специальных меток

№ п/п специальной метки	Координаты, м		Средняя квадратическая погрешность определения координат (Mt), м
	X	Y	
1	2	3	4
-	-	-	-

## Описание местоположения объекта недвижимости

### 2.3. Сведения о характерных точках границ помещения, в котором расположено машино-место

Номера характерных точек границ помещения	Координаты, м		Средняя квадратическая погрешность определения координат характерных точек (Mt), м
	X	Y	
1	2	3	4
-	-	-	-

## Описание местоположения объекта недвижимости

### 2. Описание местоположения машино-места

Обозначение машино-места (номер) 49-ММ

#### 2.1. Сведения о расстояниях

##### 2.1.1. Сведения о расстояниях от специальных меток до характерных точек границ машино-места

№ п/п специальной метки	№ п/п характерной точки границы машино-места	Расстояние, м
1	2	3
XI	1	2.04
XIII	2	8.47
XI	3	7.46
XI	4	2.64
XIII	1	5.34
XIII	2	8.47
XIV	3	9.39
XIII	4	5.32

##### 2.1.2. Сведения о расстояниях между характерными точками границ машино-места

№ п/п характерной точки границы машино-места	№ п/п характерной точки границы машино-места	Расстояние, м
1	2	3
1	2	5.30
2	3	2.50
3	4	5.30
4	1	2.50

#### 2.2. Сведения о координатах специальных меток

№ п/п специальной метки	Координаты, м		Средняя квадратическая погрешность определения координат (Mt), м
	X	Y	
1	2	3	4
-	-	-	-

##### 2.3. Сведения о характерных точках границ помещения, в котором расположено машино-место

Номера характерных точек границ помещения	Координаты, м		Средняя квадратическая погрешность определения координат характерных точек (Mt), м
	X	Y	
1	2	3	4
-	-	-	-

## Описание местоположения объекта недвижимости

### 2. Описание местоположения машино-места

Обозначение машино-места (номер) 50-ММ

#### 2.1. Сведения о расстояниях

##### 2.1.1. Сведения о расстояниях от специальных меток до характерных точек границ машино-места

№ п/п специальной метки	№ п/п характерной точки границы машино-места	Расстояние, м
1	2	3
XI	1	3.16
XIII	2	7.01
XIII	3	6.73
XIII	4	1.54
XIII	1	2.45
XVI	2	13.07
XVI	3	12.94
XVI	4	18.23

##### 2.1.2. Сведения о расстояниях между характерными точками границ машино-места

№ п/п характерной точки границы машино-места	№ п/п характерной точки границы машино-места	Расстояние, м
1	2	3
1	2	5.30
2	3	2.50
3	4	5.30
4	1	2.50

#### 2.2. Сведения о координатах специальных меток

№ п/п специальной метки	Координаты, м		Средняя квадратическая погрешность определения координат (Mt), м
	X	Y	
1	2	3	4
-	-	-	-

##### 2.3. Сведения о характерных точках границ помещения, в котором расположено машино-место

Номера характерных точек границ помещения	Координаты, м		Средняя квадратическая погрешность определения координат характерных точек (Mt), м
	X	Y	
1	2	3	4
-	-	-	-

## Описание местоположения объекта недвижимости

### 2. Описание местоположения машино-места

Обозначение машино-места (номер) 51-ММ

#### 2.1. Сведения о расстояниях

##### 2.1.1. Сведения о расстояниях от специальных меток до характерных точек границ машино-места

№ п/п специальной метки	№ п/п характерной точки границы машино-места	Расстояние, м
1	2	3
XIII	1	1.92
XIII	2	6.85
XVI	3	13.48
XVI	4	18.62
XII	1	8.86
XVII	2	20.10
XXII	3	18.43
XIII	4	4.06

##### 2.1.2. Сведения о расстояниях между характерными точками границ машино-места

№ п/п характерной точки границы машино-места	№ п/п характерной точки границы машино-места	Расстояние, м
1	2	3
1	2	5.30
2	3	2.50
3	4	5.30
4	1	2.50

#### 2.2. Сведения о координатах специальных меток

№ п/п специальной метки	Координаты, м		Средняя квадратическая погрешность определения координат (Mt), м
	X	Y	
1	2	3	4
-	-	-	-

##### 2.3. Сведения о характерных точках границ помещения, в котором расположено машино-место

Номера характерных точек границ помещения	Координаты, м		Средняя квадратическая погрешность определения координат характерных точек (Mt), м
	X	Y	
1	2	3	4
-	-	-	-

## Описание местоположения объекта недвижимости

### 2. Описание местоположения машино-места

Обозначение машино-места (номер) 52-ММ

#### 2.1. Сведения о расстояниях

##### 2.1.1. Сведения о расстояниях от специальных меток до характерных точек границ машино-места

№ п/п специальной метки	№ п/п характерной точки границы машино-места	Расстояние, м
1	2	3
XII	1	5.80
XII	2	9.63
XIII	3	9.78
XIII	4	7.20
XIII	1	4.78
XVI	2	13.74
XI	3	13.65
XI	4	11.77

##### 2.1.2. Сведения о расстояниях между характерными точками границ машино-места

№ п/п характерной точки границы машино-места	№ п/п характерной точки границы машино-места	Расстояние, м
1	2	3
1	2	5.30
2	3	2.50
3	4	5.30
4	1	2.50

#### 2.2. Сведения о координатах специальных меток

№ п/п специальной метки	Координаты, м		Средняя квадратическая погрешность определения координат (Mt), м
	X	Y	
1	2	3	4
-	-	-	-

##### 2.3. Сведения о характерных точках границ помещения, в котором расположено машино-место

Номера характерных точек границ помещения	Координаты, м		Средняя квадратическая погрешность определения координат характерных точек (Mt), м
	X	Y	
1	2	3	4
-	-	-	-

## Описание местоположения объекта недвижимости

### 2. Описание местоположения машино-места

Обозначение машино-места (номер) 53-ММ

#### 2.1. Сведения о расстояниях

##### 2.1.1. Сведения о расстояниях от специальных меток до характерных точек границ машино-места

№ п/п специальной метки	№ п/п характерной точки границы машино-места	Расстояние, м
1	2	3
X	1	4.69
X	2	3.11
X	3	5.49
X	4	6.45
VII	1	4.49
VII	2	8.30
VII	3	9.77
XIV	4	7.05

##### 2.1.2. Сведения о расстояниях между характерными точками границ машино-места

№ п/п характерной точки границы машино-места	№ п/п характерной точки границы машино-места	Расстояние, м
1	2	3
1	2	5.30
2	3	2.50
3	4	5.30
4	1	2.50

#### 2.2. Сведения о координатах специальных меток

№ п/п специальной метки	Координаты, м		Средняя квадратическая погрешность определения координат (Mt), м
	X	Y	
1	2	3	4
-	-	-	-

##### 2.3. Сведения о характерных точках границ помещения, в котором расположено машино-место

Номера характерных точек границ помещения	Координаты, м		Средняя квадратическая погрешность определения координат характерных точек (Mt), м
	X	Y	
1	2	3	4
-	-	-	-

## Описание местоположения объекта недвижимости

### 2. Описание местоположения машино-места

Обозначение машино-места (номер) 54-ММ

#### 2.1. Сведения о расстояниях

##### 2.1.1. Сведения о расстояниях от специальных меток до характерных точек границ машино-места

№ п/п специальной метки	№ п/п характерной точки границы машино-места	Расстояние, м
1	2	3
VII	1	7.02
XXII	2	4.06
XXII	3	5.10
XXII	4	14.91
XXII	1	14.57
XV	2	3.38
XV	3	2.09
XV	4	12.75

##### 2.1.2. Сведения о расстояниях между характерными точками границ машино-места

№ п/п характерной точки границы машино-места	№ п/п характерной точки границы машино-места	Расстояние, м
1	2	3
1	2	10.60
2	3	2.50
3	4	10.60
4	1	2.50

#### 2.2. Сведения о координатах специальных меток

№ п/п специальной метки	Координаты, м		Средняя квадратическая погрешность определения координат (Mt), м
	X	Y	
1	2	3	4
-	-	-	-

##### 2.3. Сведения о характерных точках границ помещения, в котором расположено машино-место

Номера характерных точек границ помещения	Координаты, м		Средняя квадратическая погрешность определения координат характерных точек (Mt), м
	X	Y	
1	2	3	4
-	-	-	-



## Описание местоположения объекта недвижимости

### 2. Описание местоположения машино-места

Обозначение машино-места (номер) 56-ММ

#### 2.1. Сведения о расстояниях

##### 2.1.1. Сведения о расстояниях от специальных меток до характерных точек границ машино-места

№ п/п специальной метки	№ п/п характерной точки границы машино-места	Расстояние, м
1	2	3
XXII	1	14.94
XXII	2	5.10
XXII	3	6.94
XXII	4	15.63
XXIII	1	21.06
XV	2	2.16
XVI	3	2.62
XV	4	12.95

##### 2.1.2. Сведения о расстояниях между характерными точками границ машино-места

№ п/п характерной точки границы машино-места	№ п/п характерной точки границы машино-места	Расстояние, м
1	2	3
1	2	10.60
2	3	2.50
3	4	10.60
4	1	2.50

#### 2.2. Сведения о координатах специальных меток

№ п/п специальной метки	Координаты, м		Средняя квадратическая погрешность определения координат (Mt), м
	X	Y	
1	2	3	4
-	-	-	-

##### 2.3. Сведения о характерных точках границ помещения, в котором расположено машино-место

Номера характерных точек границ помещения	Координаты, м		Средняя квадратическая погрешность определения координат характерных точек (Mt), м
	X	Y	
1	2	3	4
-	-	-	-

## Описание местоположения объекта недвижимости

### 2. Описание местоположения машино-места

Обозначение машино-места (номер) 58-ММ

#### 2.1. Сведения о расстояниях

##### 2.1.1. Сведения о расстояниях от специальных меток до характерных точек границ машино-места

№ п/п специальной метки	№ п/п характерной точки границы машино-места	Расстояние, м
1	2	3
XVI	1	12.78
XVI	2	2.37
XVI	3	2.63
XVI	4	12.80
XVII	1	20.26
XVII	2	10.17
XVII	3	9.39
XVII	4	19.89

##### 2.1.2. Сведения о расстояниях между характерными точками границ машино-места

№ п/п характерной точки границы машино-места	№ п/п характерной точки границы машино-места	Расстояние, м
1	2	3
1	2	10.60
2	3	2.50
3	4	10.60
4	1	2.50

#### 2.2. Сведения о координатах специальных меток

№ п/п специальной метки	Координаты, м		Средняя квадратическая погрешность определения координат (Mt), м
	X	Y	
1	2	3	4
-	-	-	-

##### 2.3. Сведения о характерных точках границ помещения, в котором расположено машино-место

Номера характерных точек границ помещения	Координаты, м		Средняя квадратическая погрешность определения координат характерных точек (Mt), м
	X	Y	
1	2	3	4
-	-	-	-

## Описание местоположения объекта недвижимости

### 2. Описание местоположения машино-места

Обозначение машино-места (номер) 60-ММ

#### 2.1. Сведения о расстояниях

##### 2.1.1. Сведения о расстояниях от специальных меток до характерных точек границ машино-места

№ п/п специальной метки	№ п/п характерной точки границы машино-места	Расстояние, м
1	2	3
XVI	1	12.81
XVI	2	2.63
XVI	3	4.55
XVI	4	13.35
XVII	1	19.87
XVII	2	9.38
XVII	3	9.19
XVII	4	19.82

##### 2.1.2. Сведения о расстояниях между характерными точками границ машино-места

№ п/п характерной точки границы машино-места	№ п/п характерной точки границы машино-места	Расстояние, м
1	2	3
1	2	10.60
2	3	2.50
3	4	10.60
4	1	2.50

#### 2.2. Сведения о координатах специальных меток

№ п/п специальной метки	Координаты, м		Средняя квадратическая погрешность определения координат (Mt), м
	X	Y	
1	2	3	4
-	-	-	-

##### 2.3. Сведения о характерных точках границ помещения, в котором расположено машино-место

Номера характерных точек границ помещения	Координаты, м		Средняя квадратическая погрешность определения координат характерных точек (Mt), м
	X	Y	
1	2	3	4
-	-	-	-

## Описание местоположения объекта недвижимости

### 2. Описание местоположения машино-места

Обозначение машино-места (номер) 62-ММ

#### 2.1. Сведения о расстояниях

##### 2.1.1. Сведения о расстояниях от специальных меток до характерных точек границ машино-места

№ п/п специальной метки	№ п/п характерной точки границы машино-места	Расстояние, м
1	2	3
XVI	1	13.36
XVI	2	4.58
XVI	3	6.86
XVI	4	14.30
XVII	1	19.84
XVII	2	9.26
XVII	3	9.78
XVII	4	20.08

##### 2.1.2. Сведения о расстояниях между характерными точками границ машино-места

№ п/п характерной точки границы машино-места	№ п/п характерной точки границы машино-места	Расстояние, м
1	2	3
1	2	10.60
2	3	2.50
3	4	10.60
4	1	2.50

#### 2.2. Сведения о координатах специальных меток

№ п/п специальной метки	Координаты, м		Средняя квадратическая погрешность определения координат (Mt), м
	X	Y	
1	2	3	4
-	-	-	-

##### 2.3. Сведения о характерных точках границ помещения, в котором расположено машино-место

Номера характерных точек границ помещения	Координаты, м		Средняя квадратическая погрешность определения координат характерных точек (Mt), м
	X	Y	
1	2	3	4
-	-	-	-

## Описание местоположения объекта недвижимости

### 2. Описание местоположения машино-места

Обозначение машино-места (номер) 64-ММ

#### 2.1. Сведения о расстояниях

##### 2.1.1. Сведения о расстояниях от специальных меток до характерных точек границ машино-места

№ п/п специальной метки	№ п/п характерной точки границы машино-места	Расстояние, м
1	2	3
XVI	1	12.86
XVI	2	10.73
XXI	3	6.51
XVII	4	22.82
XVII	1	18.42
XVII	2	16.00
XX	3	10.49
XV	4	23.71

##### 2.1.2. Сведения о расстояниях между характерными точками границ машино-места

№ п/п характерной точки границы машино-места	№ п/п характерной точки границы машино-места	Расстояние, м
1	2	3
1	2	2.50
2	3	10.60
3	4	2.50
4	1	10.60

#### 2.2. Сведения о координатах специальных меток

№ п/п специальной метки	Координаты, м		Средняя квадратическая погрешность определения координат (Mt), м
	X	Y	
1	2	3	4
-	-	-	-

##### 2.3. Сведения о характерных точках границ помещения, в котором расположено машино-место

Номера характерных точек границ помещения	Координаты, м		Средняя квадратическая погрешность определения координат характерных точек (Mt), м
	X	Y	
1	2	3	4
-	-	-	-

## Описание местоположения объекта недвижимости

### 2. Описание местоположения машино-места

Обозначение машино-места (номер) 65-ММ

#### 2.1. Сведения о расстояниях

##### 2.1.1. Сведения о расстояниях от специальных меток до характерных точек границ машино-места

№ п/п специальной метки	№ п/п характерной точки границы машино-места	Расстояние, м
1	2	3
XVI	1	9.90
XVI	2	8.22
XXI	3	7.57
XXI	4	9.95
XXIII	1	16.11
XXIII	2	13.74
XX	3	11.47
XX	4	13.78

##### 2.1.2. Сведения о расстояниях между характерными точками границ машино-места

№ п/п характерной точки границы машино-места	№ п/п характерной точки границы машино-места	Расстояние, м
1	2	3
1	2	2.50
2	3	10.60
3	4	2.50
4	1	10.60

#### 2.2. Сведения о координатах специальных меток

№ п/п специальной метки	Координаты, м		Средняя квадратическая погрешность определения координат (Mt), м
	X	Y	
1	2	3	4
-	-	-	-

##### 2.3. Сведения о характерных точках границ помещения, в котором расположено машино-место

Номера характерных точек границ помещения	Координаты, м		Средняя квадратическая погрешность определения координат характерных точек (Mt), м
	X	Y	
1	2	3	4
-	-	-	-

## Описание местоположения объекта недвижимости

### 2. Описание местоположения машино-места

Обозначение машино-места (номер) 66-ММ

#### 2.1. Сведения о расстояниях

##### 2.1.1. Сведения о расстояниях от специальных меток до характерных точек границ машино-места

№ п/п специальной метки	№ п/п характерной точки границы машино-места	Расстояние, м
1	2	3
XVII	1	11.58
XVII	2	9.23
XXV	3	5.80
XXIV	4	5.22
XXIII	1	12.97
XIII	2	10.75
XXIV	3	3.17
XXV	4	8.26

##### 2.1.2. Сведения о расстояниях между характерными точками границ машино-места

№ п/п характерной точки границы машино-места	№ п/п характерной точки границы машино-места	Расстояние, м
1	2	3
1	2	2.50
2	3	10.60
3	4	2.50
4	1	10.60

#### 2.2. Сведения о координатах специальных меток

№ п/п специальной метки	Координаты, м		Средняя квадратическая погрешность определения координат (Mt), м
	X	Y	
1	2	3	4
-	-	-	-

##### 2.3. Сведения о характерных точках границ помещения, в котором расположено машино-место

Номера характерных точек границ помещения	Координаты, м		Средняя квадратическая погрешность определения координат характерных точек (Mt), м
	X	Y	
1	2	3	4
-	-	-	-

## Описание местоположения объекта недвижимости

### 2. Описание местоположения машино-места

Обозначение машино-места (номер) 67-ММ

#### 2.1. Сведения о расстояниях

##### 2.1.1. Сведения о расстояниях от специальных меток до характерных точек границ машино-места

№ п/п специальной метки	№ п/п характерной точки границы машино-места	Расстояние, м
1	2	3
XVI	1	5.79
XVI	2	5.73
XVI	3	10.93
XVI	4	11.04
XVII	1	8.97
XVII	2	6.59
XVI	3	11.03
XVI	4	11.09

##### 2.1.2. Сведения о расстояниях между характерными точками границ машино-места

№ п/п характерной точки границы машино-места	№ п/п характерной точки границы машино-места	Расстояние, м
1	2	3
1	2	2.50
2	3	5.30
3	4	2.50
4	1	5.30

#### 2.2. Сведения о координатах специальных меток

№ п/п специальной метки	Координаты, м		Средняя квадратическая погрешность определения координат (Mt), м
	X	Y	
1	2	3	4
-	-	-	-

##### 2.3. Сведения о характерных точках границ помещения, в котором расположено машино-место

Номера характерных точек границ помещения	Координаты, м		Средняя квадратическая погрешность определения координат характерных точек (Mt), м
	X	Y	
1	2	3	4
-	-	-	-



## Описание местоположения объекта недвижимости

### 2. Описание местоположения машино-места

Обозначение машино-места (номер) 68-ММ

#### 2.1. Сведения о расстояниях

##### 2.1.1. Сведения о расстояниях от специальных меток до характерных точек границ машино-места

№ п/п специальной метки	№ п/п характерной точки границы машино-места	Расстояние, м
1	2	3
XVI	1	5.66
XVI	2	6.54
XVI	3	11.42
XVI	4	10.99
XVII	1	6.58
XVII	2	4.54
XV	3	15.23
XV	4	14.76

##### 2.1.2. Сведения о расстояниях между характерными точками границ машино-места

№ п/п характерной точки границы машино-места	№ п/п характерной точки границы машино-места	Расстояние, м
1	2	3
1	2	2.50
2	3	5.30
3	4	2.50
4	1	5.30

#### 2.2. Сведения о координатах специальных меток

№ п/п специальной метки	Координаты, м		Средняя квадратическая погрешность определения координат (Mt), м
	X	Y	
1	2	3	4
-	-	-	-

##### 2.3. Сведения о характерных точках границ помещения, в котором расположено машино-место

Номера характерных точек границ помещения	Координаты, м		Средняя квадратическая погрешность определения координат характерных точек (Mt), м
	X	Y	
1	2	3	4
-	-	-	-

## Описание местоположения объекта недвижимости

### 2. Описание местоположения машино-места

Обозначение машино-места (номер) 69-ММ

#### 2.1. Сведения о расстояниях

##### 2.1.1. Сведения о расстояниях от специальных меток до характерных точек границ машино-места

№ п/п специальной метки	№ п/п характерной точки границы машино-места	Расстояние, м
1	2	3
XVI	1	6.88
XVI	2	8.51
XVII	3	7.57
XVII	4	8.27
XXIII	1	5.88
XXIII	2	4.68
XXIII	3	9.81
XXIII	4	10.44

##### 2.1.2. Сведения о расстояниях между характерными точками границ машино-места

№ п/п характерной точки границы машино-места	№ п/п характерной точки границы машино-места	Расстояние, м
1	2	3
1	2	2.50
2	3	5.30
3	4	2.50
4	1	5.30

#### 2.2. Сведения о координатах специальных меток

№ п/п специальной метки	Координаты, м		Средняя квадратическая погрешность определения координат (Mt), м
	X	Y	
1	2	3	4
-	-	-	-

##### 2.3. Сведения о характерных точках границ помещения, в котором расположено машино-место

Номера характерных точек границ помещения	Координаты, м		Средняя квадратическая погрешность определения координат характерных точек (Mt), м
	X	Y	
1	2	3	4
-	-	-	-

## Описание местоположения объекта недвижимости

### 2. Описание местоположения машино-места

Обозначение машино-места (номер) 70-ММ

#### 2.1. Сведения о расстояниях

##### 2.1.1. Сведения о расстояниях от специальных меток до характерных точек границ машино-места

№ п/п специальной метки	№ п/п характерной точки границы машино-места	Расстояние, м
1	2	3
XVII	1	2.38
XVII	2	2.95
XVII	3	7.81
XVII	4	7.64
XXIII	1	4.65
XXIII	2	4.66
XXIII	3	9.85
XXIII	4	9.82

##### 2.1.2. Сведения о расстояниях между характерными точками границ машино-места

№ п/п характерной точки границы машино-места	№ п/п характерной точки границы машино-места	Расстояние, м
1	2	3
1	2	2.50
2	3	5.30
3	4	2.50
4	1	5.30

#### 2.2. Сведения о координатах специальных меток

№ п/п специальной метки	Координаты, м		Средняя квадратическая погрешность определения координат (Mt), м
	X	Y	
1	2	3	4
-	-	-	-

##### 2.3. Сведения о характерных точках границ помещения, в котором расположено машино-место

Номера характерных точек границ помещения	Координаты, м		Средняя квадратическая погрешность определения координат характерных точек (Mt), м
	X	Y	
1	2	3	4
-	-	-	-

## Описание местоположения объекта недвижимости

### 2. Описание местоположения машино-места

Обозначение машино-места (номер) 71-ММ

#### 2.1. Сведения о расстояниях

##### 2.1.1. Сведения о расстояниях от специальных меток до характерных точек границ машино-места

№ п/п специальной метки	№ п/п характерной точки границы машино-места	Расстояние, м
1	2	3
XVII	1	2.98
XVII	2	4.96
XVII	3	8.78
XVII	4	7.83
XXIII	1	4.65
XXIII	2	5.81
XXIII	3	10.44
XXIII	4	9.80

##### 2.1.2. Сведения о расстояниях между характерными точками границ машино-места

№ п/п характерной точки границы машино-места	№ п/п характерной точки границы машино-места	Расстояние, м
1	2	3
1	2	2.50
2	3	5.30
3	4	2.50
4	1	5.30

#### 2.2. Сведения о координатах специальных меток

№ п/п специальной метки	Координаты, м		Средняя квадратическая погрешность определения координат (Mt), м
	X	Y	
1	2	3	4
-	-	-	-

##### 2.3. Сведения о характерных точках границ помещения, в котором расположено машино-место

Номера характерных точек границ помещения	Координаты, м		Средняя квадратическая погрешность определения координат характерных точек (Mt), м
	X	Y	
1	2	3	4
-	-	-	-

## Описание местоположения объекта недвижимости

### 2. Описание местоположения машино-места

Обозначение машино-места (номер) 72-ММ

#### 2.1. Сведения о расстояниях

##### 2.1.1. Сведения о расстояниях от специальных меток до характерных точек границ машино-места

№ п/п специальной метки	№ п/п характерной точки границы машино-места	Расстояние, м
1	2	3
XVII	1	5.38
XVII	2	7.69
XVII	3	10.76
XVII	4	9.03
XXIII	1	6.16
XXIII	2	8.08
XVI	3	18.10
XVI	4	16.18

##### 2.1.2. Сведения о расстояниях между характерными точками границ машино-места

№ п/п характерной точки границы машино-места	№ п/п характерной точки границы машино-места	Расстояние, м
1	2	3
1	2	2.50
2	3	5.30
3	4	2.50
4	1	5.30

#### 2.2. Сведения о координатах специальных меток

№ п/п специальной метки	Координаты, м		Средняя квадратическая погрешность определения координат (Mt), м
	X	Y	
1	2	3	4
-	-	-	-

##### 2.3. Сведения о характерных точках границ помещения, в котором расположено машино-место

Номера характерных точек границ помещения	Координаты, м		Средняя квадратическая погрешность определения координат характерных точек (Mt), м
	X	Y	
1	2	3	4
-	-	-	-

## Описание местоположения объекта недвижимости

### 2. Описание местоположения машино-места

Обозначение машино-места (номер) 73-ММ

#### 2.1. Сведения о расстояниях

##### 2.1.1. Сведения о расстояниях от специальных меток до характерных точек границ машино-места

№ п/п специальной метки	№ п/п характерной точки границы машино-места	Расстояние, м
1	2	3
XVII	1	7.68
XVII	2	10.12
XXIII	3	13.44
XVII	4	10.57
XXIII	1	8.08
XXIII	2	10.24
XXIV	3	18.36
XVI	4	18.08

##### 2.1.2. Сведения о расстояниях между характерными точками границ машино-места

№ п/п характерной точки границы машино-места	№ п/п характерной точки границы машино-места	Расстояние, м
1	2	3
1	2	2.50
2	3	5.30
3	4	2.50
4	1	5.30

#### 2.2. Сведения о координатах специальных меток

№ п/п специальной метки	Координаты, м		Средняя квадратическая погрешность определения координат (Mt), м
	X	Y	
1	2	3	4
-	-	-	-

##### 2.3. Сведения о характерных точках границ помещения, в котором расположено машино-место

Номера характерных точек границ помещения	Координаты, м		Средняя квадратическая погрешность определения координат характерных точек (Mt), м
	X	Y	
1	2	3	4
-	-	-	-

## Описание местоположения объекта недвижимости

### 2. Описание местоположения машино-места

Обозначение машино-места (номер) 74-ММ

#### 2.1. Сведения о расстояниях

##### 2.1.1. Сведения о расстояниях от специальных меток до характерных точек границ машино-места

№ п/п специальной метки	№ п/п характерной точки границы машино-места	Расстояние, м
1	2	3
XVII	1	10.11
XVII	2	12.55
XVII	3	14.50
XXIII	4	13.44
XXIII	1	10.26
XXIII	2	12.51
XXIII	3	15.27
XXIV	4	18.37

##### 2.1.2. Сведения о расстояниях между характерными точками границ машино-места

№ п/п характерной точки границы машино-места	№ п/п характерной точки границы машино-места	Расстояние, м
1	2	3
1	2	2.50
2	3	5.30
3	4	2.50
4	1	5.30

#### 2.2. Сведения о координатах специальных меток

№ п/п специальной метки	Координаты, м		Средняя квадратическая погрешность определения координат (Mt), м
	X	Y	
1	2	3	4
-	-	-	-

##### 2.3. Сведения о характерных точках границ помещения, в котором расположено машино-место

Номера характерных точек границ помещения	Координаты, м		Средняя квадратическая погрешность определения координат характерных точек (Mt), м
	X	Y	
1	2	3	4
-	-	-	-

## Описание местоположения объекта недвижимости

### 2. Описание местоположения машино-места

Обозначение машино-места (номер) 75-ММ

#### 2.1. Сведения о расстояниях

##### 2.1.1. Сведения о расстояниях от специальных меток до характерных точек границ машино-места

№ п/п специальной метки	№ п/п характерной точки границы машино-места	Расстояние, м
1	2	3
XVII	1	13.05
XVII	2	15.55
XVII	3	17.10
XVII	4	14.93
XXIII	1	13.02
XXIII	2	15.43
XXIII	3	17.67
XXIII	4	15.65

##### 2.1.2. Сведения о расстояниях между характерными точками границ машино-места

№ п/п характерной точки границы машино-места	№ п/п характерной точки границы машино-места	Расстояние, м
1	2	3
1	2	2.50
2	3	5.30
3	4	2.50
4	1	5.30

#### 2.2. Сведения о координатах специальных меток

№ п/п специальной метки	Координаты, м		Средняя квадратическая погрешность определения координат (Mt), м
	X	Y	
1	2	3	4
-	-	-	-

##### 2.3. Сведения о характерных точках границ помещения, в котором расположено машино-место

Номера характерных точек границ помещения	Координаты, м		Средняя квадратическая погрешность определения координат характерных точек (Mt), м
	X	Y	
1	2	3	4
-	-	-	-



## Описание местоположения объекта недвижимости

### 2. Описание местоположения машино-места

Обозначение машино-места (номер) 76-ММ

#### 2.1. Сведения о расстояниях

##### 2.1.1. Сведения о расстояниях от специальных меток до характерных точек границ машино-места

№ п/п специальной метки	№ п/п характерной точки границы машино-места	Расстояние, м
1	2	3
XXIII	1	15.72
XXVI	2	6.18
XXVI	3	5.34
XXVI	4	8.76
XXVI	1	9.29
XVII	2	19.62
XVII	3	20.87
XVII	4	17.53

##### 2.1.2. Сведения о расстояниях между характерными точками границ машино-места

№ п/п характерной точки границы машино-места	№ п/п характерной точки границы машино-места	Расстояние, м
1	2	3
1	2	3.60
2	3	6.00
3	4	3.60
4	1	6.00

#### 2.2. Сведения о координатах специальных меток

№ п/п специальной метки	Координаты, м		Средняя квадратическая погрешность определения координат (Mt), м
	X	Y	
1	2	3	4
-	-	-	-

##### 2.3. Сведения о характерных точках границ помещения, в котором расположено машино-место

Номера характерных точек границ помещения	Координаты, м		Средняя квадратическая погрешность определения координат характерных точек (Mt), м
	X	Y	
1	2	3	4
-	-	-	-

## Описание местоположения объекта недвижимости

### 2. Описание местоположения машино-места

Обозначение машино-места (номер) 77-ММ

#### 2.1. Сведения о расстояниях

##### 2.1.1. Сведения о расстояниях от специальных меток до характерных точек границ машино-места

№ п/п специальной метки	№ п/п характерной точки границы машино-места	Расстояние, м
1	2	3
XXVI	1	5.61
XXVI	2	3.88
XXVI	3	3.25
XXVI	4	5.35
XXX	1	5.00
XXX	2	5.10
XXX	3	10.29
XXX	4	10.24

##### 2.1.2. Сведения о расстояниях между характерными точками границ машино-места

№ п/п характерной точки границы машино-места	№ п/п характерной точки границы машино-места	Расстояние, м
1	2	3
1	2	2.50
2	3	5.30
3	4	2.50
4	1	5.30

#### 2.2. Сведения о координатах специальных меток

№ п/п специальной метки	Координаты, м		Средняя квадратическая погрешность определения координат (Mt), м
	X	Y	
1	2	3	4
-	-	-	-

##### 2.3. Сведения о характерных точках границ помещения, в котором расположено машино-место

Номера характерных точек границ помещения	Координаты, м		Средняя квадратическая погрешность определения координат характерных точек (Mt), м
	X	Y	
1	2	3	4
-	-	-	-

## Описание местоположения объекта недвижимости

### 2. Описание местоположения машино-места

Обозначение машино-места (номер) 78-ММ

#### 2.1. Сведения о расстояниях

##### 2.1.1. Сведения о расстояниях от специальных меток до характерных точек границ машино-места

№ п/п специальной метки	№ п/п характерной точки границы машино-места	Расстояние, м
1	2	3
X	1	9.92
X	2	14.98
XXII	3	7.49
XXII	4	2.51
VII	1	15.74
VII	2	20.79
XV	3	9.38
XV	4	4.33

##### 2.1.2. Сведения о расстояниях между характерными точками границ машино-места

№ п/п характерной точки границы машино-места	№ п/п характерной точки границы машино-места	Расстояние, м
1	2	3
1	2	5.30
2	3	2.50
3	4	5.30
4	1	2.50

#### 2.2. Сведения о координатах специальных меток

№ п/п специальной метки	Координаты, м		Средняя квадратическая погрешность определения координат (Mt), м
	X	Y	
1	2	3	4
-	-	-	-

##### 2.3. Сведения о характерных точках границ помещения, в котором расположено машино-место

Номера характерных точек границ помещения	Координаты, м		Средняя квадратическая погрешность определения координат характерных точек (Mt), м
	X	Y	
1	2	3	4
-	-	-	-

## Описание местоположения объекта недвижимости

### 2. Описание местоположения машино-места

Обозначение машино-места (номер) 79-ММ

#### 2.1. Сведения о расстояниях

##### 2.1.1. Сведения о расстояниях от специальных меток до характерных точек границ машино-места

№ п/п специальной метки	№ п/п характерной точки границы машино-места	Расстояние, м
1	2	3
XV	1	4.33
XV	2	6.67
XV	3	7.26
XVI	4	3.93
XVI	1	6.92
XVI	2	8.60
XVI	3	6.43
XXIII	4	4.11

##### 2.1.2. Сведения о расстояниях между характерными точками границ машино-места

№ п/п характерной точки границы машино-места	№ п/п характерной точки границы машино-места	Расстояние, м
1	2	3
1	2	2.50
2	3	5.30
3	4	2.50
4	1	5.30

#### 2.2. Сведения о координатах специальных меток

№ п/п специальной метки	Координаты, м		Средняя квадратическая погрешность определения координат (Mt), м
	X	Y	
1	2	3	4
-	-	-	-

##### 2.3. Сведения о характерных точках границ помещения, в котором расположено машино-место

Номера характерных точек границ помещения	Координаты, м		Средняя квадратическая погрешность определения координат характерных точек (Mt), м
	X	Y	
1	2	3	4
-	-	-	-

## Описание местоположения объекта недвижимости

### 2. Описание местоположения машино-места

Обозначение машино-места (номер) 80-ММ

#### 2.1. Сведения о расстояниях

##### 2.1.1. Сведения о расстояниях от специальных меток до характерных точек границ машино-места

№ п/п специальной метки	№ п/п характерной точки границы машино-места	Расстояние, м
1	2	3
XXIII	1	7.02
XXIII	2	6.99
XXIII	3	2.00
XXIII	4	2.03
XV	1	6.63
XV	2	9.09
XV	3	9.54
XV	4	7.27

##### 2.1.2. Сведения о расстояниях между характерными точками границ машино-места

№ п/п характерной точки границы машино-места	№ п/п характерной точки границы машино-места	Расстояние, м
1	2	3
1	2	2.50
2	3	5.30
3	4	2.50
4	1	5.30

#### 2.2. Сведения о координатах специальных меток

№ п/п специальной метки	Координаты, м		Средняя квадратическая погрешность определения координат (Mt), м
	X	Y	
1	2	3	4
-	-	-	-

##### 2.3. Сведения о характерных точках границ помещения, в котором расположено машино-место

Номера характерных точек границ помещения	Координаты, м		Средняя квадратическая погрешность определения координат характерных точек (Mt), м
	X	Y	
1	2	3	4
-	-	-	-

## Описание местоположения объекта недвижимости

### 2. Описание местоположения машино-места

Обозначение машино-места (номер) 81-ММ

#### 2.1. Сведения о расстояниях

##### 2.1.1. Сведения о расстояниях от специальных меток до характерных точек границ машино-места

№ п/п специальной метки	№ п/п характерной точки границы машино-места	Расстояние, м
1	2	3
XV	1	9.09
XV	2	11.56
XV	3	11.90
XV	4	9.52
XXIII	1	6.98
XXIII	2	7.83
XXIII	3	4.05
XXIII	4	2.00

##### 2.1.2. Сведения о расстояниях между характерными точками границ машино-места

№ п/п характерной точки границы машино-места	№ п/п характерной точки границы машино-места	Расстояние, м
1	2	3
1	2	2.50
2	3	5.30
3	4	2.50
4	1	5.30

#### 2.2. Сведения о координатах специальных меток

№ п/п специальной метки	Координаты, м		Средняя квадратическая погрешность определения координат (Mt), м
	X	Y	
1	2	3	4
-	-	-	-

##### 2.3. Сведения о характерных точках границ помещения, в котором расположено машино-место

Номера характерных точек границ помещения	Координаты, м		Средняя квадратическая погрешность определения координат характерных точек (Mt), м
	X	Y	
1	2	3	4
-	-	-	-

## Описание местоположения объекта недвижимости

### 2. Описание местоположения машино-места

Обозначение машино-места (номер) 82-ММ

#### 2.1. Сведения о расстояниях

##### 2.1.1. Сведения о расстояниях от специальных меток до характерных точек границ машино-места

№ п/п специальной метки	№ п/п характерной точки границы машино-места	Расстояние, м
1	2	3
XXIII	1	8.03
XXIII	2	9.54
XXIII	3	6.89
XXIII	4	4.49
XV	1	12.02
XV	2	14.05
XVII	3	8.21
XVII	4	6.07

##### 2.1.2. Сведения о расстояниях между характерными точками границ машино-места

№ п/п характерной точки границы машино-места	№ п/п характерной точки границы машино-места	Расстояние, м
1	2	3
1	2	2.50
2	3	5.30
3	4	2.50
4	1	5.30

#### 2.2. Сведения о координатах специальных меток

№ п/п специальной метки	Координаты, м		Средняя квадратическая погрешность определения координат (Mt), м
	X	Y	
1	2	3	4
-	-	-	-

##### 2.3. Сведения о характерных точках границ помещения, в котором расположено машино-место

Номера характерных точек границ помещения	Координаты, м		Средняя квадратическая погрешность определения координат характерных точек (Mt), м
	X	Y	
1	2	3	4
-	-	-	-

## Описание местоположения объекта недвижимости

### 2. Описание местоположения машино-места

Обозначение машино-места (номер) 83-ММ

#### 2.1. Сведения о расстояниях

##### 2.1.1. Сведения о расстояниях от специальных меток до характерных точек границ машино-места

№ п/п специальной метки	№ п/п характерной точки границы машино-места	Расстояние, м
1	2	3
XV	1	14.51
XV	2	17.00
XXIII	3	9.34
XXIII	4	6.88
XXIII	1	9.57
XXIII	2	11.46
XVII	3	10.49
XVII	4	8.21

##### 2.1.2. Сведения о расстояниях между характерными точками границ машино-места

№ п/п характерной точки границы машино-места	№ п/п характерной точки границы машино-места	Расстояние, м
1	2	3
1	2	2.50
2	3	5.30
3	4	2.50
4	1	5.30

#### 2.2. Сведения о координатах специальных меток

№ п/п специальной метки	Координаты, м		Средняя квадратическая погрешность определения координат (Mt), м
	X	Y	
1	2	3	4
-	-	-	-

##### 2.3. Сведения о характерных точках границ помещения, в котором расположено машино-место

Номера характерных точек границ помещения	Координаты, м		Средняя квадратическая погрешность определения координат характерных точек (Mt), м
	X	Y	
1	2	3	4
-	-	-	-



## Описание местоположения объекта недвижимости

### 2. Описание местоположения машино-места

Обозначение машино-места (номер) 84-ММ

#### 2.1. Сведения о расстояниях

##### 2.1.1. Сведения о расстояниях от специальных меток до характерных точек границ машино-места

№ п/п специальной метки	№ п/п характерной точки границы машино-места	Расстояние, м
1	2	3
XV	1	16.99
XV	2	19.49
XV	3	19.71
XXIII	4	9.34
XXVI	1	20.24
XVII	2	15.25
XVII	3	12.88
XVII	4	10.51

##### 2.1.2. Сведения о расстояниях между характерными точками границ машино-места

№ п/п характерной точки границы машино-места	№ п/п характерной точки границы машино-места	Расстояние, м
1	2	3
1	2	2.50
2	3	5.30
3	4	2.50
4	1	5.30

#### 2.2. Сведения о координатах специальных меток

№ п/п специальной метки	Координаты, м		Средняя квадратическая погрешность определения координат (Mt), м
	X	Y	
1	2	3	4
-	-	-	-

##### 2.3. Сведения о характерных точках границ помещения, в котором расположено машино-место

Номера характерных точек границ помещения	Координаты, м		Средняя квадратическая погрешность определения координат характерных точек (Mt), м
	X	Y	
1	2	3	4
-	-	-	-

## Описание местоположения объекта недвижимости

### 2. Описание местоположения машино-места

Обозначение машино-места (номер) 85-ММ

#### 2.1. Сведения о расстояниях

##### 2.1.1. Сведения о расстояниях от специальных меток до характерных точек границ машино-места

№ п/п специальной метки	№ п/п характерной точки границы машино-места	Расстояние, м
1	2	3
XVII	1	15.67
XVII	2	17.76
XVII	3	15.74
XVII	4	13.36
XV	1	19.98
XV	2	22.47
XXIII	3	14.79
XXIII	4	12.31

##### 2.1.2. Сведения о расстояниях между характерными точками границ машино-места

№ п/п характерной точки границы машино-места	№ п/п характерной точки границы машино-места	Расстояние, м
1	2	3
1	2	2.50
2	3	5.30
3	4	2.50
4	1	5.30

#### 2.2. Сведения о координатах специальных меток

№ п/п специальной метки	Координаты, м		Средняя квадратическая погрешность определения координат (Mt), м
	X	Y	
1	2	3	4
-	-	-	-

##### 2.3. Сведения о характерных точках границ помещения, в котором расположено машино-место

Номера характерных точек границ помещения	Координаты, м		Средняя квадратическая погрешность определения координат характерных точек (Mt), м
	X	Y	
1	2	3	4
-	-	-	-

## Описание местоположения объекта недвижимости

### 2. Описание местоположения машино-места

Обозначение машино-места (номер) 86-ММ

#### 2.1. Сведения о расстояниях

##### 2.1.1. Сведения о расстояниях от специальных меток до характерных точек границ машино-места

№ п/п специальной метки	№ п/п характерной точки границы машино-места	Расстояние, м
1	2	3
XXVI	1	4.03
XXVI	2	7.54
XXVI	3	6.58
XXVI	4	1.65
XXX	1	6.51
XXVII	2	11.08
XXX	3	13.78
XXX	4	10.42

##### 2.1.2. Сведения о расстояниях между характерными точками границ машино-места

№ п/п характерной точки границы машино-места	№ п/п характерной точки границы машино-места	Расстояние, м
1	2	3
1	2	5.30
2	3	5.00
3	4	5.30
4	1	5.00

#### 2.2. Сведения о координатах специальных меток

№ п/п специальной метки	Координаты, м		Средняя квадратическая погрешность определения координат (Mt), м
	X	Y	
1	2	3	4
-	-	-	-

##### 2.3. Сведения о характерных точках границ помещения, в котором расположено машино-место

Номера характерных точек границ помещения	Координаты, м		Средняя квадратическая погрешность определения координат характерных точек (Mt), м
	X	Y	
1	2	3	4
-	-	-	-

## Описание местоположения объекта недвижимости

### 2. Описание местоположения машино-места

Обозначение машино-места (номер) 88-ММ

#### 2.1. Сведения о расстояниях

##### 2.1.1. Сведения о расстояниях от специальных меток до характерных точек границ машино-места

№ п/п специальной метки	№ п/п характерной точки границы машино-места	Расстояние, м
1	2	3
XXIII	1	25.01
XXIII	2	30.30
XXIII	3	30.43
XXIII	4	25.16
XXVI	1	7.05
XXVI	2	9.50
XXVI	3	7.87
XXVI	4	4.63

##### 2.1.2. Сведения о расстояниях между характерными точками границ машино-места

№ п/п характерной точки границы машино-места	№ п/п характерной точки границы машино-места	Расстояние, м
1	2	3
1	2	5.30
2	3	2.50
3	4	5.30
4	1	2.50

#### 2.2. Сведения о координатах специальных меток

№ п/п специальной метки	Координаты, м		Средняя квадратическая погрешность определения координат (Mt), м
	X	Y	
1	2	3	4
-	-	-	-

##### 2.3. Сведения о характерных точках границ помещения, в котором расположено машино-место

Номера характерных точек границ помещения	Координаты, м		Средняя квадратическая погрешность определения координат характерных точек (Mt), м
	X	Y	
1	2	3	4
-	-	-	-

## Описание местоположения объекта недвижимости

### 2. Описание местоположения машино-места

Обозначение машино-места (номер) 89-ММ

#### 2.1. Сведения о расстояниях

##### 2.1.1. Сведения о расстояниях от специальных меток до характерных точек границ машино-места

№ п/п специальной метки	№ п/п характерной точки границы машино-места	Расстояние, м
1	2	3
XXVI	1	10.00
XXVI	2	11.84
XXVI	3	7.52
XXVI	4	9.82
XXIII	1	25.17
XXIII	2	30.43
XXIII	3	25.02
XXIII	4	30.31

##### 2.1.2. Сведения о расстояниях между характерными точками границ машино-места

№ п/п характерной точки границы машино-места	№ п/п характерной точки границы машино-места	Расстояние, м
1	2	3
1	2	5.30
2	3	2.50
3	4	5.30
4	1	2.50

#### 2.2. Сведения о координатах специальных меток

№ п/п специальной метки	Координаты, м		Средняя квадратическая погрешность определения координат (Mt), м
	X	Y	
1	2	3	4
-	-	-	-

##### 2.3. Сведения о характерных точках границ помещения, в котором расположено машино-место

Номера характерных точек границ помещения	Координаты, м		Средняя квадратическая погрешность определения координат характерных точек (Mt), м
	X	Y	
1	2	3	4
-	-	-	-

## Описание местоположения объекта недвижимости

### 2. Описание местоположения машино-места

Обозначение машино-места (номер) 90-ММ

#### 2.1. Сведения о расстояниях

##### 2.1.1. Сведения о расстояниях от специальных меток до характерных точек границ машино-места

№ п/п специальной метки	№ п/п характерной точки границы машино-места	Расстояние, м
1	2	3
XXVI	1	13.71
XXVI	2	15.05
XXVII	3	7.55
XXVII	4	2.36
XXVII	1	2.73
XXVII	2	7.69
XXVIII	3	10.00
XXVIII	4	6.52

##### 2.1.2. Сведения о расстояниях между характерными точками границ машино-места

№ п/п характерной точки границы машино-места	№ п/п характерной точки границы машино-места	Расстояние, м
1	2	3
1	2	5.30
2	3	2.50
3	4	5.30
4	1	2.50

#### 2.2. Сведения о координатах специальных меток

№ п/п специальной метки	Координаты, м		Средняя квадратическая погрешность определения координат (Mt), м
	X	Y	
1	2	3	4
-	-	-	-

##### 2.3. Сведения о характерных точках границ помещения, в котором расположено машино-место

Номера характерных точек границ помещения	Координаты, м		Средняя квадратическая погрешность определения координат характерных точек (Mt), м
	X	Y	
1	2	3	4
-	-	-	-

## Описание местоположения объекта недвижимости

### 2. Описание местоположения машино-места

Обозначение машино-места (номер) 91-ММ

#### 2.1. Сведения о расстояниях

##### 2.1.1. Сведения о расстояниях от специальных меток до характерных точек границ машино-места

№ п/п специальной метки	№ п/п характерной точки границы машино-места	Расстояние, м
1	2	3
XXVIII	1	2.73
XXIX	2	7.49
XXIX	3	7.40
XXIX	4	2.25
XXIX	1	2.55
XXX	2	13.56
XXVIII	3	8.49
XXVIII	4	3.93

##### 2.1.2. Сведения о расстояниях между характерными точками границ машино-места

№ п/п характерной точки границы машино-места	№ п/п характерной точки границы машино-места	Расстояние, м
1	2	3
1	2	5.30
2	3	2.50
3	4	5.30
4	1	2.50

#### 2.2. Сведения о координатах специальных меток

№ п/п специальной метки	Координаты, м		Средняя квадратическая погрешность определения координат (Mt), м
	X	Y	
1	2	3	4
-	-	-	-

##### 2.3. Сведения о характерных точках границ помещения, в котором расположено машино-место

Номера характерных точек границ помещения	Координаты, м		Средняя квадратическая погрешность определения координат характерных точек (Mt), м
	X	Y	
1	2	3	4
-	-	-	-

## Описание местоположения объекта недвижимости

### 2. Описание местоположения машино-места

Обозначение машино-места (номер) 92-ММ

#### 2.1. Сведения о расстояниях

##### 2.1.1. Сведения о расстояниях от специальных меток до характерных точек границ машино-места

№ п/п специальной метки	№ п/п характерной точки границы машино-места	Расстояние, м
1	2	3
XXVIII	1	3.97
XXVIII	2	8.51
XXIX	3	7.70
XXIX	4	3.06
XXIX	1	5.24
XXVII	2	10.99
XXX	3	14.07
XXVII	4	5.96

##### 2.1.2. Сведения о расстояниях между характерными точками границ машино-места

№ п/п характерной точки границы машино-места	№ п/п характерной точки границы машино-места	Расстояние, м
1	2	3
1	2	5.30
2	3	2.50
3	4	5.30
4	1	2.50

#### 2.2. Сведения о координатах специальных меток

№ п/п специальной метки	Координаты, м		Средняя квадратическая погрешность определения координат (Mt), м
	X	Y	
1	2	3	4
-	-	-	-

##### 2.3. Сведения о характерных точках границ помещения, в котором расположено машино-место

Номера характерных точек границ помещения	Координаты, м		Средняя квадратическая погрешность определения координат характерных точек (Mt), м
	X	Y	
1	2	3	4
-	-	-	-



## Описание местоположения объекта недвижимости

### 2. Описание местоположения машино-места

Обозначение машино-места (номер) 93-ММ

#### 2.1. Сведения о расстояниях

##### 2.1.1. Сведения о расстояниях от специальных меток до характерных точек границ машино-места

№ п/п специальной метки	№ п/п характерной точки границы машино-места	Расстояние, м
1	2	3
XXVIII	1	8.28
XXVIII	2	8.63
XXVIII	3	3.85
XXVIII	4	3.00
XXIX	1	10.26
XXIX	2	10.38
XXIX	3	5.23
XXIX	4	4.99

##### 2.1.2. Сведения о расстояниях между характерными точками границ машино-места

№ п/п характерной точки границы машино-места	№ п/п характерной точки границы машино-места	Расстояние, м
1	2	3
1	2	2.50
2	3	5.30
3	4	2.50
4	1	5.30

#### 2.2. Сведения о координатах специальных меток

№ п/п специальной метки	Координаты, м		Средняя квадратическая погрешность определения координат (Mt), м
	X	Y	
1	2	3	4
-	-	-	-

##### 2.3. Сведения о характерных точках границ помещения, в котором расположено машино-место

Номера характерных точек границ помещения	Координаты, м		Средняя квадратическая погрешность определения координат характерных точек (Mt), м
	X	Y	
1	2	3	4
-	-	-	-

## Описание местоположения объекта недвижимости

### 2. Описание местоположения машино-места

Обозначение машино-места (номер) 94-ММ

#### 2.1. Сведения о расстояниях

##### 2.1.1. Сведения о расстояниях от специальных меток до характерных точек границ машино-места

№ п/п специальной метки	№ п/п характерной точки границы машино-места	Расстояние, м
1	2	3
XXVIII	1	8.98
XXX	2	17.52
XXX	3	12.20
XXX	4	12.23
XXIX	1	11.00
X	2	34.66
XXVIII	3	3.15
XXVIII	4	4.59

##### 2.1.2. Сведения о расстояниях между характерными точками границ машино-места

№ п/п характерной точки границы машино-места	№ п/п характерной точки границы машино-места	Расстояние, м
1	2	3
1	2	2.50
2	3	5.30
3	4	2.50
4	1	5.30

#### 2.2. Сведения о координатах специальных меток

№ п/п специальной метки	Координаты, м		Средняя квадратическая погрешность определения координат (Mt), м
	X	Y	
1	2	3	4
-	-	-	-

##### 2.3. Сведения о характерных точках границ помещения, в котором расположено машино-место

Номера характерных точек границ помещения	Координаты, м		Средняя квадратическая погрешность определения координат характерных точек (Mt), м
	X	Y	
1	2	3	4
-	-	-	-

## Описание местоположения объекта недвижимости

### 2. Описание местоположения машино-места

Обозначение машино-места (номер) 95-ММ

#### 2.1. Сведения о расстояниях

##### 2.1.1. Сведения о расстояниях от специальных меток до характерных точек границ машино-места

№ п/п специальной метки	№ п/п характерной точки границы машино-места	Расстояние, м
1	2	3
XVII	1	14.92
XVII	2	17.11
XXV	3	18.41
XXV	4	15.93
XXVI	1	11.91
XXX	2	11.85
XXIV	3	22.04
XXIV	4	19.52

##### 2.1.2. Сведения о расстояниях между характерными точками границ машино-места

№ п/п характерной точки границы машино-места	№ п/п характерной точки границы машино-места	Расстояние, м
1	2	3
1	2	2.50
2	3	5.30
3	4	2.50
4	1	5.30

#### 2.2. Сведения о координатах специальных меток

№ п/п специальной метки	Координаты, м		Средняя квадратическая погрешность определения координат (Mt), м
	X	Y	
1	2	3	4
-	-	-	-

##### 2.3. Сведения о характерных точках границ помещения, в котором расположено машино-место

Номера характерных точек границ помещения	Координаты, м		Средняя квадратическая погрешность определения координат характерных точек (Mt), м
	X	Y	
1	2	3	4
-	-	-	-

## Описание местоположения объекта недвижимости

### 2. Описание местоположения машино-места

Обозначение машино-места (номер) 96-ММ

#### 2.1. Сведения о расстояниях

##### 2.1.1. Сведения о расстояниях от специальных меток до характерных точек границ машино-места

№ п/п специальной метки	№ п/п характерной точки границы машино-места	Расстояние, м
1	2	3
XVI	1	18.80
XXIII	2	14.07
XXV	3	13.80
XXIX	4	27.75
XXII	1	22.58
XXII	2	24.15
XVII	3	16.78
XXV	4	11.34

##### 2.1.2. Сведения о расстояниях между характерными точками границ машино-места

№ п/п характерной точки границы машино-места	№ п/п характерной точки границы машино-места	Расстояние, м
1	2	3
1	2	2.50
2	3	5.30
3	4	2.50
4	1	5.30

#### 2.2. Сведения о координатах специальных меток

№ п/п специальной метки	Координаты, м		Средняя квадратическая погрешность определения координат (Mt), м
	X	Y	
1	2	3	4
-	-	-	-

##### 2.3. Сведения о характерных точках границ помещения, в котором расположено машино-место

Номера характерных точек границ помещения	Координаты, м		Средняя квадратическая погрешность определения координат характерных точек (Mt), м
	X	Y	
1	2	3	4
-	-	-	-

## Описание местоположения объекта недвижимости

### 2. Описание местоположения машино-места

Обозначение машино-места (номер) 97-ММ

#### 2.1. Сведения о расстояниях

##### 2.1.1. Сведения о расстояниях от специальных меток до характерных точек границ машино-места

№ п/п специальной метки	№ п/п характерной точки границы машино-места	Расстояние, м
1	2	3
XVII	1	9.17
XVII	2	10.76
XVII	3	14.98
XXX	4	22.23
XXIII	1	10.77
XXVI	2	17.07
XXV	3	10.73
XXV	4	8.29

##### 2.1.2. Сведения о расстояниях между характерными точками границ машино-места

№ п/п характерной точки границы машино-места	№ п/п характерной точки границы машино-места	Расстояние, м
1	2	3
1	2	2.50
2	3	5.30
3	4	2.50
4	1	5.30

#### 2.2. Сведения о координатах специальных меток

№ п/п специальной метки	Координаты, м		Средняя квадратическая погрешность определения координат (Mt), м
	X	Y	
1	2	3	4
-	-	-	-

##### 2.3. Сведения о характерных точках границ помещения, в котором расположено машино-место

Номера характерных точек границ помещения	Координаты, м		Средняя квадратическая погрешность определения координат характерных точек (Mt), м
	X	Y	
1	2	3	4
-	-	-	-

## Описание местоположения объекта недвижимости

### 2. Описание местоположения машино-места

Обозначение машино-места (номер) 98-ММ

#### 2.1. Сведения о расстояниях

##### 2.1.1. Сведения о расстояниях от специальных меток до характерных точек границ машино-места

№ п/п специальной метки	№ п/п характерной точки границы машино-места	Расстояние, м
1	2	3
XVII	1	7.82
XVII	2	8.77
XVII	3	13.63
XXV	4	5.18
XXIV	1	11.85
XXIII	2	10.48
XXIII	3	15.46
XXIII	4	15.55

##### 2.1.2. Сведения о расстояниях между характерными точками границ машино-места

№ п/п характерной точки границы машино-места	№ п/п характерной точки границы машино-места	Расстояние, м
1	2	3
1	2	2.50
2	3	5.30
3	4	2.50
4	1	5.30

#### 2.2. Сведения о координатах специальных меток

№ п/п специальной метки	Координаты, м		Средняя квадратическая погрешность определения координат (Mt), м
	X	Y	
1	2	3	4
-	-	-	-

##### 2.3. Сведения о характерных точках границ помещения, в котором расположено машино-место

Номера характерных точек границ помещения	Координаты, м		Средняя квадратическая погрешность определения координат характерных точек (Mt), м
	X	Y	
1	2	3	4
-	-	-	-

## Описание местоположения объекта недвижимости

### 2. Описание местоположения машино-места

Обозначение машино-места (номер) 99-ММ

#### 2.1. Сведения о расстояниях

##### 2.1.1. Сведения о расстояниях от специальных меток до характерных точек границ машино-места

№ п/п специальной метки	№ п/п характерной точки границы машино-места	Расстояние, м
1	2	3
XVII	1	7.78
XVII	2	7.69
XVII	3	12.97
XVII	4	13.00
XXIII	1	10.03
XXIII	2	9.81
XXV	3	4.39
XXV	4	2.37

##### 2.1.2. Сведения о расстояниях между характерными точками границ машино-места

№ п/п характерной точки границы машино-места	№ п/п характерной точки границы машино-места	Расстояние, м
1	2	3
1	2	2.50
2	3	5.30
3	4	2.50
4	1	5.30

#### 2.2. Сведения о координатах специальных меток

№ п/п специальной метки	Координаты, м		Средняя квадратическая погрешность определения координат (Mt), м
	X	Y	
1	2	3	4
-	-	-	-

##### 2.3. Сведения о характерных точках границ помещения, в котором расположено машино-место

Номера характерных точек границ помещения	Координаты, м		Средняя квадратическая погрешность определения координат характерных точек (Mt), м
	X	Y	
1	2	3	4
-	-	-	-

## Описание местоположения объекта недвижимости

### 2. Описание местоположения машино-места

Обозначение машино-места (номер) 100-ММ

#### 2.1. Сведения о расстояниях

##### 2.1.1. Сведения о расстояниях от специальных меток до характерных точек границ машино-места

№ п/п специальной метки	№ п/п характерной точки границы машино-места	Расстояние, м
1	2	3
XXV	1	7.43
XXV	2	7.23
XXV	3	2.01
XXV	4	2.63
XVI	1	11.19
XVI	2	11.94
XVI	3	16.92
XXIV	4	3.53

##### 2.1.2. Сведения о расстояниях между характерными точками границ машино-места

№ п/п характерной точки границы машино-места	№ п/п характерной точки границы машино-места	Расстояние, м
1	2	3
1	2	2.50
2	3	5.30
3	4	2.50
4	1	5.30

#### 2.2. Сведения о координатах специальных меток

№ п/п специальной метки	Координаты, м		Средняя квадратическая погрешность определения координат (Mt), м
	X	Y	
1	2	3	4
-	-	-	-

##### 2.3. Сведения о характерных точках границ помещения, в котором расположено машино-место

Номера характерных точек границ помещения	Координаты, м		Средняя квадратическая погрешность определения координат характерных точек (Mt), м
	X	Y	
1	2	3	4
-	-	-	-



## Описание местоположения объекта недвижимости

### 2. Описание местоположения машино-места

Обозначение машино-места (номер) 101-ММ

#### 2.1. Сведения о расстояниях

##### 2.1.1. Сведения о расстояниях от специальных меток до характерных точек границ машино-места

№ п/п специальной метки	№ п/п характерной точки границы машино-места	Расстояние, м
1	2	3
XXIV	1	8.48
XXIV	2	8.51
XXIV	3	3.26
XXIV	4	3.48
XXV	1	8.76
XVI	2	11.09
XVI	3	16.34
XVI	4	16.28

##### 2.1.2. Сведения о расстояниях между характерными точками границ машино-места

№ п/п характерной точки границы машино-места	№ п/п характерной точки границы машино-места	Расстояние, м
1	2	3
1	2	2.50
2	3	5.30
3	4	2.50
4	1	5.30

#### 2.2. Сведения о координатах специальных меток

№ п/п специальной метки	Координаты, м		Средняя квадратическая погрешность определения координат (Mt), м
	X	Y	
1	2	3	4
-	-	-	-

##### 2.3. Сведения о характерных точках границ помещения, в котором расположено машино-место

Номера характерных точек границ помещения	Координаты, м		Средняя квадратическая погрешность определения координат характерных точек (Mt), м
	X	Y	
1	2	3	4
-	-	-	-

## Описание местоположения объекта недвижимости

### 2. Описание местоположения машино-места

Обозначение машино-места (номер) 105-ММ

#### 2.1. Сведения о расстояниях

##### 2.1.1. Сведения о расстояниях от специальных меток до характерных точек границ машино-места

№ п/п специальной метки	№ п/п характерной точки границы машино-места	Расстояние, м
1	2	3
XXXI	1	4.00
XXXII	2	9.62
XXXII	3	9.74
XXXI	4	2.01
XXXII	1	4.36
XXXIV	2	14.92
XXXIII	3	14.46
XXXII	4	4.62

##### 2.1.2. Сведения о расстояниях между характерными точками границ машино-места

№ п/п характерной точки границы машино-места	№ п/п характерной точки границы машино-места	Расстояние, м
1	2	3
1	2	5.30
2	3	2.50
3	4	5.30
4	1	2.50

#### 2.2. Сведения о координатах специальных меток

№ п/п специальной метки	Координаты, м		Средняя квадратическая погрешность определения координат (Mt), м
	X	Y	
1	2	3	4
-	-	-	-

##### 2.3. Сведения о характерных точках границ помещения, в котором расположено машино-место

Номера характерных точек границ помещения	Координаты, м		Средняя квадратическая погрешность определения координат характерных точек (Mt), м
	X	Y	
1	2	3	4
-	-	-	-

## Описание местоположения объекта недвижимости

### 2. Описание местоположения машино-места

Обозначение машино-места (номер) 106-ММ

#### 2.1. Сведения о расстояниях

##### 2.1.1. Сведения о расстояниях от специальных меток до характерных точек границ машино-места

№ п/п специальной метки	№ п/п характерной точки границы машино-места	Расстояние, м
1	2	3
XXXI	1	1.82
XXXI	2	7.01
XXXI	3	7.20
XXXI	4	4.54
XXXI	5	8.22
XXXII	6	10.81
XXXII	1	4.79
XXXIV	2	14.52
XXXII	3	10.65
XXXII	4	8.22
XXXII	5	12.03
XXXIII	6	13.00

##### 2.1.2. Сведения о расстояниях между характерными точками границ машино-места

№ п/п характерной точки границы машино-места	№ п/п характерной точки границы машино-места	Расстояние, м
1	2	3
1	2	5.30
2	3	2.50
3	4	2.80
4	5	5.30
5	6	2.50
6	1	7.80

#### 2.2. Сведения о координатах специальных меток

№ п/п специальной метки	Координаты, м		Средняя квадратическая погрешность определения координат (Mt), м
	X	Y	
1	2	3	4
-	-	-	-

## Описание местоположения объекта недвижимости

### 2.3. Сведения о характерных точках границ помещения, в котором расположено машино-место

Номера характерных точек границ помещения	Координаты, м		Средняя квадратическая погрешность определения координат характерных точек (Mt), м
	X	Y	
1	2	3	4
-	-	-	-

## Описание местоположения объекта недвижимости

### 2. Описание местоположения машино-места

Обозначение машино-места (номер) 108-ММ

#### 2.1. Сведения о расстояниях

##### 2.1.1. Сведения о расстояниях от специальных меток до характерных точек границ машино-места

№ п/п специальной метки	№ п/п характерной точки границы машино-места	Расстояние, м
1	2	3
XXXI	1	2.60
XXXI	2	2.46
XXXI	3	7.62
XXXI	4	7.64
XXV	1	15.86
XXXII	2	6.31
XXXII	3	12.96
XXXIV	4	9.87

##### 2.1.2. Сведения о расстояниях между характерными точками границ машино-места

№ п/п характерной точки границы машино-места	№ п/п характерной точки границы машино-места	Расстояние, м
1	2	3
1	2	2.50
2	3	5.30
3	4	2.50
4	1	5.30

#### 2.2. Сведения о координатах специальных меток

№ п/п специальной метки	Координаты, м		Средняя квадратическая погрешность определения координат (Mt), м
	X	Y	
1	2	3	4
-	-	-	-

##### 2.3. Сведения о характерных точках границ помещения, в котором расположено машино-место

Номера характерных точек границ помещения	Координаты, м		Средняя квадратическая погрешность определения координат характерных точек (Mt), м
	X	Y	
1	2	3	4
-	-	-	-

## Описание местоположения объекта недвижимости

### 2. Описание местоположения машино-места

Обозначение машино-места (номер) 109-ММ

#### 2.1. Сведения о расстояниях

##### 2.1.1. Сведения о расстояниях от специальных меток до характерных точек границ машино-места

№ п/п специальной метки	№ п/п характерной точки границы машино-места	Расстояние, м
1	2	3
XXXIV	1	2.99
XXXIV	2	5.40
XXXII	3	9.20
XXXII	4	9.48
XXXIII	1	4.18
XXXIII	2	6.08
XXXIV	3	8.35
XXXI	4	7.94

##### 2.1.2. Сведения о расстояниях между характерными точками границ машино-места

№ п/п характерной точки границы машино-места	№ п/п характерной точки границы машино-места	Расстояние, м
1	2	3
1	2	2.50
2	3	5.30
3	4	2.50
4	1	5.30

#### 2.2. Сведения о координатах специальных меток

№ п/п специальной метки	Координаты, м		Средняя квадратическая погрешность определения координат (Mt), м
	X	Y	
1	2	3	4
-	-	-	-

##### 2.3. Сведения о характерных точках границ помещения, в котором расположено машино-место

Номера характерных точек границ помещения	Координаты, м		Средняя квадратическая погрешность определения координат характерных точек (Mt), м
	X	Y	
1	2	3	4
-	-	-	-

## Описание местоположения объекта недвижимости

### 2. Описание местоположения машино-места

Обозначение машино-места (номер) 110-ММ

#### 2.1. Сведения о расстояниях

##### 2.1.1. Сведения о расстояниях от специальных меток до характерных точек границ машино-места

№ п/п специальной метки	№ п/п характерной точки границы машино-места	Расстояние, м
1	2	3
XXXIV	1	1.22
XXXIV	2	2.47
XXXIV	3	6.86
XXXIV	4	6.50
XXXII	1	6.49
XXXII	2	4.75
XXXIII	3	8.78
XXXIII	4	8.54

##### 2.1.2. Сведения о расстояниях между характерными точками границ машино-места

№ п/п характерной точки границы машино-места	№ п/п характерной точки границы машино-места	Расстояние, м
1	2	3
1	2	2.50
2	3	5.30
3	4	2.50
4	1	5.30

#### 2.2. Сведения о координатах специальных меток

№ п/п специальной метки	Координаты, м		Средняя квадратическая погрешность определения координат (Mt), м
	X	Y	
1	2	3	4
-	-	-	-

##### 2.3. Сведения о характерных точках границ помещения, в котором расположено машино-место

Номера характерных точек границ помещения	Координаты, м		Средняя квадратическая погрешность определения координат характерных точек (Mt), м
	X	Y	
1	2	3	4
-	-	-	-

## Описание местоположения объекта недвижимости

### 2. Описание местоположения машино-места

Обозначение машино-места (номер) 111-ММ

#### 2.1. Сведения о расстояниях

##### 2.1.1. Сведения о расстояниях от специальных меток до характерных точек границ машино-места

№ п/п специальной метки	№ п/п характерной точки границы машино-места	Расстояние, м
1	2	3
XXIV	1	4.15
XXIV	2	3.91
XXIV	3	9.15
XXIV	4	9.21
XXV	1	7.20
XXI	2	16.49
XXXV	3	11.66
XXXV	4	9.73

##### 2.1.2. Сведения о расстояниях между характерными точками границ машино-места

№ п/п характерной точки границы машино-места	№ п/п характерной точки границы машино-места	Расстояние, м
1	2	3
1	2	2.50
2	3	5.30
3	4	2.50
4	1	5.30

#### 2.2. Сведения о координатах специальных меток

№ п/п специальной метки	Координаты, м		Средняя квадратическая погрешность определения координат (Mt), м
	X	Y	
1	2	3	4
-	-	-	-

##### 2.3. Сведения о характерных точках границ помещения, в котором расположено машино-место

Номера характерных точек границ помещения	Координаты, м		Средняя квадратическая погрешность определения координат характерных точек (Mt), м
	X	Y	
1	2	3	4
-	-	-	-



## Описание местоположения объекта недвижимости

### 2. Описание местоположения машино-места

Обозначение машино-места (номер) 112-ММ

#### 2.1. Сведения о расстояниях

##### 2.1.1. Сведения о расстояниях от специальных меток до характерных точек границ машино-места

№ п/п специальной метки	№ п/п характерной точки границы машино-места	Расстояние, м
1	2	3
XXIV	1	6.24
XXXV	2	6.31
XXI	3	15.60
XXV	4	13.32
XXV	1	9.82
XXI	2	13.30
XXI	3	15.59
XXI	4	13.64

##### 2.1.2. Сведения о расстояниях между характерными точками границ машино-места

№ п/п характерной точки границы машино-места	№ п/п характерной точки границы машино-места	Расстояние, м
1	2	3
1	2	2.50
2	3	5.30
3	4	2.50
4	1	5.30

#### 2.2. Сведения о координатах специальных меток

№ п/п специальной метки	Координаты, м		Средняя квадратическая погрешность определения координат (Mt), м
	X	Y	
1	2	3	4
-	-	-	-

##### 2.3. Сведения о характерных точках границ помещения, в котором расположено машино-место

Номера характерных точек границ помещения	Координаты, м		Средняя квадратическая погрешность определения координат характерных точек (Mt), м
	X	Y	
1	2	3	4
-	-	-	-

## Описание местоположения объекта недвижимости

### 2. Описание местоположения машино-места

Обозначение машино-места (номер) 113-ММ

#### 2.1. Сведения о расстояниях

##### 2.1.1. Сведения о расстояниях от специальных меток до характерных точек границ машино-места

№ п/п специальной метки	№ п/п характерной точки границы машино-места	Расстояние, м
1	2	3
XXIV	1	9.01
XXXV	2	3.27
XXXV	3	7.44
XXIV	4	12.24
XXV	1	12.72
XXI	2	10.23
XXI	3	13.08
XX	4	12.25

##### 2.1.2. Сведения о расстояниях между характерными точками границ машино-места

№ п/п характерной точки границы машино-места	№ п/п характерной точки границы машино-места	Расстояние, м
1	2	3
1	2	2.50
2	3	5.30
3	4	2.50
4	1	5.30

#### 2.2. Сведения о координатах специальных меток

№ п/п специальной метки	Координаты, м		Средняя квадратическая погрешность определения координат (Mt), м
	X	Y	
1	2	3	4
-	-	-	-

##### 2.3. Сведения о характерных точках границ помещения, в котором расположено машино-место

Номера характерных точек границ помещения	Координаты, м		Средняя квадратическая погрешность определения координат характерных точек (Mt), м
	X	Y	
1	2	3	4
-	-	-	-

## Описание местоположения объекта недвижимости

### 2. Описание местоположения машино-места

Обозначение машино-места (номер) 114-ММ

#### 2.1. Сведения о расстояниях

##### 2.1.1. Сведения о расстояниях от специальных меток до характерных точек границ машино-места

№ п/п специальной метки	№ п/п характерной точки границы машино-места	Расстояние, м
1	2	3
XXI	1	4.43
XXI	2	7.09
XXI	3	11.41
XXXV	4	19.63
XXXV	5	6.46
XXXV	6	6.20
XXXV	7	17.91
XX	8	8.44
XXXV	1	4.45
XX	2	9.44
XXIV	3	13.40
XX	4	9.29
XX	5	8.05
XX	6	8.44
XXXV	7	6.75
XVIII	8	14.63

##### 2.1.2. Сведения о расстояниях между характерными точками границ машино-места

№ п/п характерной точки границы машино-места	№ п/п характерной точки границы машино-места	Расстояние, м
1	2	3
1	2	3.60
2	3	6.00
3	4	3.60
4	5	6.00
5	6	0.50
6	7	0.60
7	8	0.50
8	1	0.60

#### 2.2. Сведения о координатах специальных меток

№ п/п специальной метки	Координаты, м		Средняя квадратическая погрешность определения координат (Mt), м
	X	Y	
1	2	3	4
-	-	-	-

## Описание местоположения объекта недвижимости

### 2.3. Сведения о характерных точках границ помещения, в котором расположено машино-место

Номера характерных точек границ помещения	Координаты, м		Средняя квадратическая погрешность определения координат характерных точек (Mt), м
	X	Y	
1	2	3	4
-	-	-	-

## Описание местоположения объекта недвижимости

### 2. Описание местоположения машино-места

Обозначение машино-места (номер) 115-ММ

#### 2.1. Сведения о расстояниях

##### 2.1.1. Сведения о расстояниях от специальных меток до характерных точек границ машино-места

№ п/п специальной метки	№ п/п характерной точки границы машино-места	Расстояние, м
1	2	3
XIV	1	9.31
XIV	2	8.92
XIV	3	2.88
XIV	4	4.12
XXXVIII	1	7.43
XXXVIII	2	8.21
VII	3	2.99
XXXVIII	4	1.42

##### 2.1.2. Сведения о расстояниях между характерными точками границ машино-места

№ п/п характерной точки границы машино-места	№ п/п характерной точки границы машино-места	Расстояние, м
1	2	3
1	2	3.60
2	3	6.00
3	4	3.60
4	1	6.00

#### 2.2. Сведения о координатах специальных меток

№ п/п специальной метки	Координаты, м		Средняя квадратическая погрешность определения координат (Mt), м
	X	Y	
1	2	3	4
-	-	-	-

##### 2.3. Сведения о характерных точках границ помещения, в котором расположено машино-место

Номера характерных точек границ помещения	Координаты, м		Средняя квадратическая погрешность определения координат характерных точек (Mt), м
	X	Y	
1	2	3	4
-	-	-	-

## Описание местоположения объекта недвижимости

### 2. Описание местоположения машино-места

Обозначение машино-места (номер) 116-ММ

#### 2.1. Сведения о расстояниях

##### 2.1.1. Сведения о расстояниях от специальных меток до характерных точек границ машино-места

№ п/п специальной метки	№ п/п характерной точки границы машино-места	Расстояние, м
1	2	3
XIX	1	1.92
XIX	2	3.31
XIX	3	7.69
XX	4	7.77
XX	1	3.49
XX	2	1.95
XVIII	3	13.35
XVIII	4	13.16

##### 2.1.2. Сведения о расстояниях между характерными точками границ машино-места

№ п/п характерной точки границы машино-места	№ п/п характерной точки границы машино-места	Расстояние, м
1	2	3
1	2	2.50
2	3	5.30
3	4	2.50
4	1	5.30

#### 2.2. Сведения о координатах специальных меток

№ п/п специальной метки	Координаты, м		Средняя квадратическая погрешность определения координат (Mt), м
	X	Y	
1	2	3	4
-	-	-	-

##### 2.3. Сведения о характерных точках границ помещения, в котором расположено машино-место

Номера характерных точек границ помещения	Координаты, м		Средняя квадратическая погрешность определения координат характерных точек (Mt), м
	X	Y	
1	2	3	4
-	-	-	-

## Описание местоположения объекта недвижимости

### 2. Описание местоположения машино-места

Обозначение машино-места (номер) 117-ММ

#### 2.1. Сведения о расстояниях

##### 2.1.1. Сведения о расстояниях от специальных меток до характерных точек границ машино-места

№ п/п специальной метки	№ п/п характерной точки границы машино-места	Расстояние, м
1	2	3
XIX	1	3.46
XXXVI	2	4.42
XXXVI	3	9.67
XXXVI	4	9.77
XXXVI	1	4.57
XXXVII	2	2.79
XX	3	8.04
XIX	4	7.77

##### 2.1.2. Сведения о расстояниях между характерными точками границ машино-места

№ п/п характерной точки границы машино-места	№ п/п характерной точки границы машино-места	Расстояние, м
1	2	3
1	2	2.50
2	3	5.30
3	4	2.50
4	1	5.30

#### 2.2. Сведения о координатах специальных меток

№ п/п специальной метки	Координаты, м		Средняя квадратическая погрешность определения координат (Mt), м
	X	Y	
1	2	3	4
-	-	-	-

##### 2.3. Сведения о характерных точках границ помещения, в котором расположено машино-место

Номера характерных точек границ помещения	Координаты, м		Средняя квадратическая погрешность определения координат характерных точек (Mt), м
	X	Y	
1	2	3	4
-	-	-	-

## Характеристики объекта недвижимости

№ п/п	Наименование характеристики	Значение характеристики
1	2	3
1	Вид объекта недвижимости	Здание
2	Кадастровый номер объекта недвижимости	-
3	Ранее присвоенный государственный учетный номер объекта недвижимости (кадастровый, инвентарный или условный номер)	-
	Кадастровый номер исходного объекта недвижимости	-
4	Кадастровый номер земельного участка (земельных участков), в пределах которого (которых) расположен объект недвижимости	78:43:0000000:42
5	Номер кадастрового квартала (кадастровых кварталов), в пределах которого (которых) расположен объект недвижимости	78:06:0002923
6	Кадастровый номер иного объекта недвижимости, в пределах (в составе) которого расположен объект недвижимости	-
	Номер, тип этажа (этажей), на котором (которых) расположено помещение	-
	Номер, тип этажа, на котором расположено машино-место	-
	Обозначение (номер) помещения, машино-места на поэтажном плане	-
7	Адрес объекта недвижимости	Российская Федерация, Санкт-Петербург, муниципальный округ Морской, улица Челюскина, дом 4, строение 1
	Дата последнего обновления записи в государственном адресном реестре	26.02.2018
	Местоположение объекта недвижимости	-
	Дополнение местоположения объекта недвижимости	-
8	Назначение объекта недвижимости	Многоквартирный дом
	Проектируемое назначение объекта незавершенного строительства	-
9	Наименование объекта недвижимости	Жилой комплекс со встроенно-пристроенными помещениями и встроенно-пристроенной подземной автостоянкой
10	Количество этажей объекта недвижимости	7-18
	в том числе подземных	1
11	Материал наружных стен здания	Железобетонные, Из мелких бетонных блоков
12	Год ввода объекта недвижимости в эксплуатацию по завершении его строительства	2020
	Год завершения строительства объекта недвижимости	-
13	Площадь объекта недвижимости (P), м <sup>2</sup>	26184.7
14	Вид (виды) разрешенного использования объекта недвижимости	Многоэтажная жилая застройка (высотная застройка)
15	Основная характеристика сооружения и ее значение	-



15	Основная характеристика объекта незавершенного строительства и ее проектируемое значение	-
16	Степень готовности объекта незавершенного строительства, %	-
17	Сведения о включении объекта недвижимости в единый государственный реестр объектов культурного наследия (памятников истории и культуры) народов Российской Федерации	
	Регистрационный номер, вид и наименование объекта недвижимости в едином государственном реестре объектов культурного наследия (памятников истории и культуры) народов Российской Федерации либо регистрационный номер учетной карты объекта, представляющего собой историко-культурную ценность, вид и наименование выявленного объекта культурного наследия	-
	Реквизиты решений Правительства Российской Федерации, органов охраны объектов культурного наследия о включении объекта недвижимости в единый государственный реестр объектов культурного наследия (памятников истории и культуры) народов Российской Федерации либо об отнесении объекта недвижимости к выявленным объектам культурного наследия, подлежащим государственной охране	-
	Реквизиты документа, на основании которого установлены требования к сохранению, содержанию и использованию объектов культурного наследия (памятников истории и культуры) народов Российской Федерации, требования к обеспечению доступа к таким объектам либо выявленного объекта культурного наследия	-

## Характеристики помещений, машино-мест в здании, сооружении

№ п/п	Наименование характеристики	Значение характеристики
1	2	3
1	Кадастровый номер либо ранее присвоенный государственный учетный номер помещения, машино-места (кадастровый, инвентарный или условный номер)	-
	Кадастровый номер исходного объекта недвижимости (объектов недвижимости)	-
2	Номер, тип этажа (этажей), на котором (которых) расположено помещение	2, Этаж
3	Обозначение (номер) помещения, машино-места на поэтажном плане	1
4	Адрес помещения	Российская Федерация, Санкт-Петербург, муниципальный округ Морской, улица Челюскина, дом 4, строение 1, квартира 1
	Местоположение помещения	-
	Дополнение местоположения помещения, машино-места	-
5	Назначение помещения	Жилое, Квартира
6	Вид (виды) разрешенного использования	-
7	Площадь помещения, машино-места (Р), м2	58.0
8	Наименование помещения	Квартира
№ п/п	Наименование характеристики	Значение характеристики
1	2	3
1	Кадастровый номер либо ранее присвоенный государственный учетный номер помещения, машино-места (кадастровый, инвентарный или условный номер)	-
	Кадастровый номер исходного объекта недвижимости (объектов недвижимости)	-
2	Номер, тип этажа (этажей), на котором (которых) расположено помещение	2, Этаж
3	Обозначение (номер) помещения, машино-места на поэтажном плане	2
4	Адрес помещения	Российская Федерация, Санкт-Петербург, муниципальный округ Морской, улица Челюскина, дом 4, строение 1, квартира 2
	Местоположение помещения	-
	Дополнение местоположения помещения, машино-места	-
5	Назначение помещения	Жилое, Квартира
6	Вид (виды) разрешенного использования	-
7	Площадь помещения, машино-места (Р), м2	71.1
8	Наименование помещения	Квартира

№ п/п	Наименование характеристики	Значение характеристики
1	2	3
1	Кадастровый номер либо ранее присвоенный государственный учетный номер помещения, машино-места (кадастровый, инвентарный или условный номер)	-
	Кадастровый номер исходного объекта недвижимости (объектов недвижимости)	-
2	Номер, тип этажа (этажей), на котором (которых) расположено помещение	2, Этаж
3	Обозначение (номер) помещения, машино-места на поэтажном плане	3
4	Адрес помещения	Российская Федерация, Санкт-Петербург, муниципальный округ Морской, улица Челюскина, дом 4, строение 1, квартира 3
	Местоположение помещения	-
	Дополнение местоположения помещения, машино-места	-
5	Назначение помещения	Жилое, Квартира
6	Вид (виды) разрешенного использования	-
7	Площадь помещения, машино-места (Р), м2	26.8
8	Наименование помещения	Квартира
№ п/п	Наименование характеристики	Значение характеристики
1	2	3
1	Кадастровый номер либо ранее присвоенный государственный учетный номер помещения, машино-места (кадастровый, инвентарный или условный номер)	-
	Кадастровый номер исходного объекта недвижимости (объектов недвижимости)	-
2	Номер, тип этажа (этажей), на котором (которых) расположено помещение	2, Этаж
3	Обозначение (номер) помещения, машино-места на поэтажном плане	4
4	Адрес помещения	Российская Федерация, Санкт-Петербург, муниципальный округ Морской, улица Челюскина, дом 4, строение 1, квартира 4
	Местоположение помещения	-
	Дополнение местоположения помещения, машино-места	-
5	Назначение помещения	Жилое, Квартира
6	Вид (виды) разрешенного использования	-
7	Площадь помещения, машино-места (Р), м2	30.3
8	Наименование помещения	Квартира
№ п/п	Наименование характеристики	Значение характеристики
1	2	3
1	Кадастровый номер либо ранее присвоенный государственный учетный номер помещения, машино-места (кадастровый, инвентарный или условный номер)	-

1	Кадастровый номер исходного объекта недвижимости (объектов недвижимости)	-
2	Номер, тип этажа (этажей), на котором (которых) расположено помещение	2, Этаж
3	Обозначение (номер) помещения, машино-места на поэтажном плане	5
4	Адрес помещения	Российская Федерация, Санкт-Петербург, муниципальный округ Морской, улица Челюскина, дом 4, строение 1, квартира 5
	Местоположение помещения	-
	Дополнение местоположения помещения, машино-места	-
5	Назначение помещения	Жилое, Квартира
6	Вид (виды) разрешенного использования	-
7	Площадь помещения, машино-места (Р), м2	60.5
8	Наименование помещения	Квартира
<b>№ п/п</b>	<b>Наименование характеристики</b>	<b>Значение характеристики</b>
1	2	3
1	Кадастровый номер либо ранее присвоенный государственный учетный номер помещения, машино-места (кадастровый, инвентарный или условный номер)	-
	Кадастровый номер исходного объекта недвижимости (объектов недвижимости)	-
2	Номер, тип этажа (этажей), на котором (которых) расположено помещение	2, Этаж
3	Обозначение (номер) помещения, машино-места на поэтажном плане	6
4	Адрес помещения	Российская Федерация, Санкт-Петербург, муниципальный округ Морской, улица Челюскина, дом 4, строение 1, квартира 6
	Местоположение помещения	-
	Дополнение местоположения помещения, машино-места	-
5	Назначение помещения	Жилое, Квартира
6	Вид (виды) разрешенного использования	-
7	Площадь помещения, машино-места (Р), м2	93.1
8	Наименование помещения	Квартира
<b>№ п/п</b>	<b>Наименование характеристики</b>	<b>Значение характеристики</b>
1	2	3
1	Кадастровый номер либо ранее присвоенный государственный учетный номер помещения, машино-места (кадастровый, инвентарный или условный номер)	-
	Кадастровый номер исходного объекта недвижимости (объектов недвижимости)	-
2	Номер, тип этажа (этажей), на котором (которых) расположено помещение	2, Этаж
3	Обозначение (номер) помещения, машино-места на поэтажном плане	7

4	Адрес помещения	Российская Федерация, Санкт-Петербург, муниципальный округ Морской, улица Челюскина, дом 4, строение 1, квартира 7
	Местоположение помещения	-
	Дополнение местоположения помещения, машино-места	-
5	Назначение помещения	Жилое, Квартира
6	Вид (виды) разрешенного использования	-
7	Площадь помещения, машино-места (Р), м2	60.2
8	Наименование помещения	Квартира

№ п/п	Наименование характеристики	Значение характеристики
1	2	3
1	Кадастровый номер либо ранее присвоенный государственный учетный номер помещения, машино-места (кадастровый, инвентарный или условный номер)	-
	Кадастровый номер исходного объекта недвижимости (объектов недвижимости)	-
2	Номер, тип этажа (этажей), на котором (которых) расположено помещение	3, Этаж
3	Обозначение (номер) помещения, машино-места на поэтажном плане	8
4	Адрес помещения	Российская Федерация, Санкт-Петербург, муниципальный округ Морской, улица Челюскина, дом 4, строение 1, квартира 8
	Местоположение помещения	-
	Дополнение местоположения помещения, машино-места	-
5	Назначение помещения	Жилое, Квартира
6	Вид (виды) разрешенного использования	-
7	Площадь помещения, машино-места (Р), м2	56.9
8	Наименование помещения	Квартира

№ п/п	Наименование характеристики	Значение характеристики
1	2	3
1	Кадастровый номер либо ранее присвоенный государственный учетный номер помещения, машино-места (кадастровый, инвентарный или условный номер)	-
	Кадастровый номер исходного объекта недвижимости (объектов недвижимости)	-
2	Номер, тип этажа (этажей), на котором (которых) расположено помещение	3, Этаж
3	Обозначение (номер) помещения, машино-места на поэтажном плане	9
4	Адрес помещения	Российская Федерация, Санкт-Петербург, муниципальный округ Морской, улица Челюскина, дом 4, строение 1, квартира 9
	Местоположение помещения	-

4	Дополнение местоположения помещения, машино-места	-
5	Назначение помещения	Жилое, Квартира
6	Вид (виды) разрешенного использования	-
7	Площадь помещения, машино-места (Р), м2	70.0
8	Наименование помещения	Квартира
<b>№ п/п</b>	<b>Наименование характеристики</b>	<b>Значение характеристики</b>
<b>1</b>	<b>2</b>	<b>3</b>
1	Кадастровый номер либо ранее присвоенный государственный учетный номер помещения, машино-места (кадастровый, инвентарный или условный номер)	-
	Кадастровый номер исходного объекта недвижимости (объектов недвижимости)	-
2	Номер, тип этажа (этажей), на котором (которых) расположено помещение	3, Этаж
3	Обозначение (номер) помещения, машино-места на поэтажном плане	10
4	Адрес помещения	Российская Федерация, Санкт-Петербург, муниципальный округ Морской, улица Челюскина, дом 4, строение 1, квартира 10
	Местоположение помещения	-
	Дополнение местоположения помещения, машино-места	-
5	Назначение помещения	Жилое, Квартира
6	Вид (виды) разрешенного использования	-
7	Площадь помещения, машино-места (Р), м2	26.1
8	Наименование помещения	Квартира
<b>№ п/п</b>	<b>Наименование характеристики</b>	<b>Значение характеристики</b>
<b>1</b>	<b>2</b>	<b>3</b>
1	Кадастровый номер либо ранее присвоенный государственный учетный номер помещения, машино-места (кадастровый, инвентарный или условный номер)	-
	Кадастровый номер исходного объекта недвижимости (объектов недвижимости)	-
2	Номер, тип этажа (этажей), на котором (которых) расположено помещение	3, Этаж
3	Обозначение (номер) помещения, машино-места на поэтажном плане	11
4	Адрес помещения	Российская Федерация, Санкт-Петербург, муниципальный округ Морской, улица Челюскина, дом 4, строение 1, квартира 11
	Местоположение помещения	-
	Дополнение местоположения помещения, машино-места	-
5	Назначение помещения	Жилое, Квартира
6	Вид (виды) разрешенного использования	-
7	Площадь помещения, машино-места (Р), м2	29.6

8	Наименование помещения	Квартира
№ п/п	Наименование характеристики	Значение характеристики
1	2	3
1	Кадастровый номер либо ранее присвоенный государственный учетный номер помещения, машино-места (кадастровый, инвентарный или условный номер)	-
	Кадастровый номер исходного объекта недвижимости (объектов недвижимости)	-
2	Номер, тип этажа (этажей), на котором (которых) расположено помещение	3, Этаж
3	Обозначение (номер) помещения, машино-места на поэтажном плане	12
4	Адрес помещения	Российская Федерация, Санкт-Петербург, муниципальный округ Морской, улица Челюскина, дом 4, строение 1, квартира 12
	Местоположение помещения	-
	Дополнение местоположения помещения, машино-места	-
5	Назначение помещения	Жилое, Квартира
6	Вид (виды) разрешенного использования	-
7	Площадь помещения, машино-места (Р), м2	59.6
8	Наименование помещения	Квартира
№ п/п	Наименование характеристики	Значение характеристики
1	2	3
1	Кадастровый номер либо ранее присвоенный государственный учетный номер помещения, машино-места (кадастровый, инвентарный или условный номер)	-
	Кадастровый номер исходного объекта недвижимости (объектов недвижимости)	-
2	Номер, тип этажа (этажей), на котором (которых) расположено помещение	3, Этаж
3	Обозначение (номер) помещения, машино-места на поэтажном плане	13
4	Адрес помещения	Российская Федерация, Санкт-Петербург, муниципальный округ Морской, улица Челюскина, дом 4, строение 1, квартира 13
	Местоположение помещения	-
	Дополнение местоположения помещения, машино-места	-
5	Назначение помещения	Жилое, Квартира
6	Вид (виды) разрешенного использования	-
7	Площадь помещения, машино-места (Р), м2	91.9
8	Наименование помещения	Квартира

№ п/п	Наименование характеристики	Значение характеристики
1	2	3
1	Кадастровый номер либо ранее присвоенный государственный учетный номер помещения, машино-места (кадастровый, инвентарный или условный номер)	-
	Кадастровый номер исходного объекта недвижимости (объектов недвижимости)	-
2	Номер, тип этажа (этажей), на котором (которых) расположено помещение	3, Этаж
3	Обозначение (номер) помещения, машино-места на поэтажном плане	14
4	Адрес помещения	Российская Федерация, Санкт-Петербург, муниципальный округ Морской, улица Челюскина, дом 4, строение 1, квартира 14
	Местоположение помещения	-
	Дополнение местоположения помещения, машино-места	-
5	Назначение помещения	Жилое, Квартира
6	Вид (виды) разрешенного использования	-
7	Площадь помещения, машино-места (P), м2	59.2
8	Наименование помещения	Квартира
№ п/п	Наименование характеристики	Значение характеристики
1	2	3
1	Кадастровый номер либо ранее присвоенный государственный учетный номер помещения, машино-места (кадастровый, инвентарный или условный номер)	-
	Кадастровый номер исходного объекта недвижимости (объектов недвижимости)	-
2	Номер, тип этажа (этажей), на котором (которых) расположено помещение	4, Этаж
3	Обозначение (номер) помещения, машино-места на поэтажном плане	15
4	Адрес помещения	Российская Федерация, Санкт-Петербург, муниципальный округ Морской, улица Челюскина, дом 4, строение 1, квартира 15
	Местоположение помещения	-
	Дополнение местоположения помещения, машино-места	-
5	Назначение помещения	Жилое, Квартира
6	Вид (виды) разрешенного использования	-
7	Площадь помещения, машино-места (P), м2	57.0
8	Наименование помещения	Квартира
№ п/п	Наименование характеристики	Значение характеристики
1	2	3
1	Кадастровый номер либо ранее присвоенный государственный учетный номер помещения, машино-места (кадастровый, инвентарный или условный номер)	-



1	Кадастровый номер исходного объекта недвижимости (объектов недвижимости)	-
2	Номер, тип этажа (этажей), на котором (которых) расположено помещение	4, Этаж
3	Обозначение (номер) помещения, машино-места на поэтажном плане	16
4	Адрес помещения	Российская Федерация, Санкт-Петербург, муниципальный округ Морской, улица Челюскина, дом 4, строение 1, квартира 16
	Местоположение помещения	-
	Дополнение местоположения помещения, машино-места	-
5	Назначение помещения	Жилое, Квартира
6	Вид (виды) разрешенного использования	-
7	Площадь помещения, машино-места (Р), м2	69.9
8	Наименование помещения	Квартира
<b>№ п/п</b>	<b>Наименование характеристики</b>	<b>Значение характеристики</b>
1	2	3
1	Кадастровый номер либо ранее присвоенный государственный учетный номер помещения, машино-места (кадастровый, инвентарный или условный номер)	-
	Кадастровый номер исходного объекта недвижимости (объектов недвижимости)	-
2	Номер, тип этажа (этажей), на котором (которых) расположено помещение	4, Этаж
3	Обозначение (номер) помещения, машино-места на поэтажном плане	17
4	Адрес помещения	Российская Федерация, Санкт-Петербург, муниципальный округ Морской, улица Челюскина, дом 4, строение 1, квартира 17
	Местоположение помещения	-
	Дополнение местоположения помещения, машино-места	-
5	Назначение помещения	Жилое, Квартира
6	Вид (виды) разрешенного использования	-
7	Площадь помещения, машино-места (Р), м2	26.2
8	Наименование помещения	Квартира
<b>№ п/п</b>	<b>Наименование характеристики</b>	<b>Значение характеристики</b>
1	2	3
1	Кадастровый номер либо ранее присвоенный государственный учетный номер помещения, машино-места (кадастровый, инвентарный или условный номер)	-
	Кадастровый номер исходного объекта недвижимости (объектов недвижимости)	-
2	Номер, тип этажа (этажей), на котором (которых) расположено помещение	4, Этаж
3	Обозначение (номер) помещения, машино-места на поэтажном плане	18

4	Адрес помещения	Российская Федерация, Санкт-Петербург, муниципальный округ Морской, улица Челюскина, дом 4, строение 1, квартира 18
	Местоположение помещения	-
	Дополнение местоположения помещения, машино-места	-
5	Назначение помещения	Жилое, Квартира
6	Вид (виды) разрешенного использования	-
7	Площадь помещения, машино-места (Р), м2	29.5
8	Наименование помещения	Квартира

№ п/п	Наименование характеристики	Значение характеристики
1	2	3
1	Кадастровый номер либо ранее присвоенный государственный учетный номер помещения, машино-места (кадастровый, инвентарный или условный номер)	-
	Кадастровый номер исходного объекта недвижимости (объектов недвижимости)	-
2	Номер, тип этажа (этажей), на котором (которых) расположено помещение	4, Этаж
3	Обозначение (номер) помещения, машино-места на поэтажном плане	19
4	Адрес помещения	Российская Федерация, Санкт-Петербург, муниципальный округ Морской, улица Челюскина, дом 4, строение 1, квартира 19
	Местоположение помещения	-
	Дополнение местоположения помещения, машино-места	-
5	Назначение помещения	Жилое, Квартира
6	Вид (виды) разрешенного использования	-
7	Площадь помещения, машино-места (Р), м2	60.3
8	Наименование помещения	Квартира

№ п/п	Наименование характеристики	Значение характеристики
1	2	3
1	Кадастровый номер либо ранее присвоенный государственный учетный номер помещения, машино-места (кадастровый, инвентарный или условный номер)	-
	Кадастровый номер исходного объекта недвижимости (объектов недвижимости)	-
2	Номер, тип этажа (этажей), на котором (которых) расположено помещение	4, Этаж
3	Обозначение (номер) помещения, машино-места на поэтажном плане	20
4	Адрес помещения	Российская Федерация, Санкт-Петербург, муниципальный округ Морской, улица Челюскина, дом 4, строение 1, квартира 20
	Местоположение помещения	-

4	Дополнение местоположения помещения, машино-места	-
5	Назначение помещения	Жилое, Квартира
6	Вид (виды) разрешенного использования	-
7	Площадь помещения, машино-места (Р), м2	86.8
8	Наименование помещения	Квартира
<b>№ п/п</b>	<b>Наименование характеристики</b>	<b>Значение характеристики</b>
<b>1</b>	<b>2</b>	<b>3</b>
1	Кадастровый номер либо ранее присвоенный государственный учетный номер помещения, машино-места (кадастровый, инвентарный или условный номер)	-
	Кадастровый номер исходного объекта недвижимости (объектов недвижимости)	-
2	Номер, тип этажа (этажей), на котором (которых) расположено помещение	4, Этаж
3	Обозначение (номер) помещения, машино-места на поэтажном плане	21
4	Адрес помещения	Российская Федерация, Санкт-Петербург, муниципальный округ Морской, улица Челюскина, дом 4, строение 1, квартира 21
	Местоположение помещения	-
	Дополнение местоположения помещения, машино-места	-
5	Назначение помещения	Жилое, Квартира
6	Вид (виды) разрешенного использования	-
7	Площадь помещения, машино-места (Р), м2	59.1
8	Наименование помещения	Квартира
<b>№ п/п</b>	<b>Наименование характеристики</b>	<b>Значение характеристики</b>
<b>1</b>	<b>2</b>	<b>3</b>
1	Кадастровый номер либо ранее присвоенный государственный учетный номер помещения, машино-места (кадастровый, инвентарный или условный номер)	-
	Кадастровый номер исходного объекта недвижимости (объектов недвижимости)	-
2	Номер, тип этажа (этажей), на котором (которых) расположено помещение	5, Этаж
3	Обозначение (номер) помещения, машино-места на поэтажном плане	22
4	Адрес помещения	Российская Федерация, Санкт-Петербург, муниципальный округ Морской, улица Челюскина, дом 4, строение 1, квартира 22
	Местоположение помещения	-
	Дополнение местоположения помещения, машино-места	-
5	Назначение помещения	Жилое, Квартира
6	Вид (виды) разрешенного использования	-
7	Площадь помещения, машино-места (Р), м2	56.9

8	Наименование помещения	Квартира
№ п/п	Наименование характеристики	Значение характеристики
1	2	3
1	Кадастровый номер либо ранее присвоенный государственный учетный номер помещения, машино-места (кадастровый, инвентарный или условный номер)	-
	Кадастровый номер исходного объекта недвижимости (объектов недвижимости)	-
2	Номер, тип этажа (этажей), на котором (которых) расположено помещение	5, Этаж
3	Обозначение (номер) помещения, машино-места на поэтажном плане	23
4	Адрес помещения	Российская Федерация, Санкт-Петербург, муниципальный округ Морской, улица Челюскина, дом 4, строение 1, квартира 23
	Местоположение помещения	-
	Дополнение местоположения помещения, машино-места	-
5	Назначение помещения	Жилое, Квартира
6	Вид (виды) разрешенного использования	-
7	Площадь помещения, машино-места (Р), м2	69.6
8	Наименование помещения	Квартира
№ п/п	Наименование характеристики	Значение характеристики
1	2	3
1	Кадастровый номер либо ранее присвоенный государственный учетный номер помещения, машино-места (кадастровый, инвентарный или условный номер)	-
	Кадастровый номер исходного объекта недвижимости (объектов недвижимости)	-
2	Номер, тип этажа (этажей), на котором (которых) расположено помещение	5, Этаж
3	Обозначение (номер) помещения, машино-места на поэтажном плане	24
4	Адрес помещения	Российская Федерация, Санкт-Петербург, муниципальный округ Морской, улица Челюскина, дом 4, строение 1, квартира 24
	Местоположение помещения	-
	Дополнение местоположения помещения, машино-места	-
5	Назначение помещения	Жилое, Квартира
6	Вид (виды) разрешенного использования	-
7	Площадь помещения, машино-места (Р), м2	26.1
8	Наименование помещения	Квартира

№ п/п	Наименование характеристики	Значение характеристики
1	2	3
1	Кадастровый номер либо ранее присвоенный государственный учетный номер помещения, машино-места (кадастровый, инвентарный или условный номер)	-
	Кадастровый номер исходного объекта недвижимости (объектов недвижимости)	-
2	Номер, тип этажа (этажей), на котором (которых) расположено помещение	5, Этаж
3	Обозначение (номер) помещения, машино-места на поэтажном плане	25
4	Адрес помещения	Российская Федерация, Санкт-Петербург, муниципальный округ Морской, улица Челюскина, дом 4, строение 1, квартира 25
	Местоположение помещения	-
	Дополнение местоположения помещения, машино-места	-
5	Назначение помещения	Жилое, Квартира
6	Вид (виды) разрешенного использования	-
7	Площадь помещения, машино-места (Р), м2	29.6
8	Наименование помещения	Квартира
№ п/п	Наименование характеристики	Значение характеристики
1	2	3
1	Кадастровый номер либо ранее присвоенный государственный учетный номер помещения, машино-места (кадастровый, инвентарный или условный номер)	-
	Кадастровый номер исходного объекта недвижимости (объектов недвижимости)	-
2	Номер, тип этажа (этажей), на котором (которых) расположено помещение	5, Этаж
3	Обозначение (номер) помещения, машино-места на поэтажном плане	26
4	Адрес помещения	Российская Федерация, Санкт-Петербург, муниципальный округ Морской, улица Челюскина, дом 4, строение 1, квартира 26
	Местоположение помещения	-
	Дополнение местоположения помещения, машино-места	-
5	Назначение помещения	Жилое, Квартира
6	Вид (виды) разрешенного использования	-
7	Площадь помещения, машино-места (Р), м2	60.1
8	Наименование помещения	Квартира
№ п/п	Наименование характеристики	Значение характеристики
1	2	3
1	Кадастровый номер либо ранее присвоенный государственный учетный номер помещения, машино-места (кадастровый, инвентарный или условный номер)	-

1	Кадастровый номер исходного объекта недвижимости (объектов недвижимости)	-
2	Номер, тип этажа (этажей), на котором (которых) расположено помещение	5, Этаж
3	Обозначение (номер) помещения, машино-места на поэтажном плане	27
4	Адрес помещения	Российская Федерация, Санкт-Петербург, муниципальный округ Морской, улица Челюскина, дом 4, строение 1, квартира 27
	Местоположение помещения	-
	Дополнение местоположения помещения, машино-места	-
5	Назначение помещения	Жилое, Квартира
6	Вид (виды) разрешенного использования	-
7	Площадь помещения, машино-места (Р), м2	86.6
8	Наименование помещения	Квартира
<b>№ п/п</b>	<b>Наименование характеристики</b>	<b>Значение характеристики</b>
1	2	3
1	Кадастровый номер либо ранее присвоенный государственный учетный номер помещения, машино-места (кадастровый, инвентарный или условный номер)	-
	Кадастровый номер исходного объекта недвижимости (объектов недвижимости)	-
2	Номер, тип этажа (этажей), на котором (которых) расположено помещение	5, Этаж
3	Обозначение (номер) помещения, машино-места на поэтажном плане	28
4	Адрес помещения	Российская Федерация, Санкт-Петербург, муниципальный округ Морской, улица Челюскина, дом 4, строение 1, квартира 28
	Местоположение помещения	-
	Дополнение местоположения помещения, машино-места	-
5	Назначение помещения	Жилое, Квартира
6	Вид (виды) разрешенного использования	-
7	Площадь помещения, машино-места (Р), м2	59.3
8	Наименование помещения	Квартира
<b>№ п/п</b>	<b>Наименование характеристики</b>	<b>Значение характеристики</b>
1	2	3
1	Кадастровый номер либо ранее присвоенный государственный учетный номер помещения, машино-места (кадастровый, инвентарный или условный номер)	-
	Кадастровый номер исходного объекта недвижимости (объектов недвижимости)	-
2	Номер, тип этажа (этажей), на котором (которых) расположено помещение	6, Этаж
3	Обозначение (номер) помещения, машино-места на поэтажном плане	29

4	Адрес помещения	Российская Федерация, Санкт-Петербург, муниципальный округ Морской, улица Челюскина, дом 4, строение 1, квартира 29
	Местоположение помещения	-
	Дополнение местоположения помещения, машино-места	-
5	Назначение помещения	Жилое, Квартира
6	Вид (виды) разрешенного использования	-
7	Площадь помещения, машино-места (Р), м2	57.1
8	Наименование помещения	Квартира

№ п/п	Наименование характеристики	Значение характеристики
1	2	3
1	Кадастровый номер либо ранее присвоенный государственный учетный номер помещения, машино-места (кадастровый, инвентарный или условный номер)	-
	Кадастровый номер исходного объекта недвижимости (объектов недвижимости)	-
2	Номер, тип этажа (этажей), на котором (которых) расположено помещение	6, Этаж
3	Обозначение (номер) помещения, машино-места на поэтажном плане	30
4	Адрес помещения	Российская Федерация, Санкт-Петербург, муниципальный округ Морской, улица Челюскина, дом 4, строение 1, квартира 30
	Местоположение помещения	-
	Дополнение местоположения помещения, машино-места	-
5	Назначение помещения	Жилое, Квартира
6	Вид (виды) разрешенного использования	-
7	Площадь помещения, машино-места (Р), м2	69.7
8	Наименование помещения	Квартира

№ п/п	Наименование характеристики	Значение характеристики
1	2	3
1	Кадастровый номер либо ранее присвоенный государственный учетный номер помещения, машино-места (кадастровый, инвентарный или условный номер)	-
	Кадастровый номер исходного объекта недвижимости (объектов недвижимости)	-
2	Номер, тип этажа (этажей), на котором (которых) расположено помещение	6, Этаж
3	Обозначение (номер) помещения, машино-места на поэтажном плане	31
4	Адрес помещения	Российская Федерация, Санкт-Петербург, муниципальный округ Морской, улица Челюскина, дом 4, строение 1, квартира 31
	Местоположение помещения	-

4	Дополнение местоположения помещения, машино-места	-
5	Назначение помещения	Жилое, Квартира
6	Вид (виды) разрешенного использования	-
7	Площадь помещения, машино-места (Р), м2	26.2
8	Наименование помещения	Квартира
<b>№ п/п</b>	<b>Наименование характеристики</b>	<b>Значение характеристики</b>
<b>1</b>	<b>2</b>	<b>3</b>
1	Кадастровый номер либо ранее присвоенный государственный учетный номер помещения, машино-места (кадастровый, инвентарный или условный номер)	-
	Кадастровый номер исходного объекта недвижимости (объектов недвижимости)	-
2	Номер, тип этажа (этажей), на котором (которых) расположено помещение	6, Этаж
3	Обозначение (номер) помещения, машино-места на поэтажном плане	32
4	Адрес помещения	Российская Федерация, Санкт-Петербург, муниципальный округ Морской, улица Челюскина, дом 4, строение 1, квартира 32
	Местоположение помещения	-
	Дополнение местоположения помещения, машино-места	-
5	Назначение помещения	Жилое, Квартира
6	Вид (виды) разрешенного использования	-
7	Площадь помещения, машино-места (Р), м2	29.6
8	Наименование помещения	Квартира
<b>№ п/п</b>	<b>Наименование характеристики</b>	<b>Значение характеристики</b>
<b>1</b>	<b>2</b>	<b>3</b>
1	Кадастровый номер либо ранее присвоенный государственный учетный номер помещения, машино-места (кадастровый, инвентарный или условный номер)	-
	Кадастровый номер исходного объекта недвижимости (объектов недвижимости)	-
2	Номер, тип этажа (этажей), на котором (которых) расположено помещение	6, Этаж
3	Обозначение (номер) помещения, машино-места на поэтажном плане	33
4	Адрес помещения	Российская Федерация, Санкт-Петербург, муниципальный округ Морской, улица Челюскина, дом 4, строение 1, квартира 33
	Местоположение помещения	-
	Дополнение местоположения помещения, машино-места	-
5	Назначение помещения	Жилое, Квартира
6	Вид (виды) разрешенного использования	-
7	Площадь помещения, машино-места (Р), м2	60.2



8	Наименование помещения	Квартира
№ п/п	Наименование характеристики	Значение характеристики
1	2	3
1	Кадастровый номер либо ранее присвоенный государственный учетный номер помещения, машино-места (кадастровый, инвентарный или условный номер)	-
	Кадастровый номер исходного объекта недвижимости (объектов недвижимости)	-
2	Номер, тип этажа (этажей), на котором (которых) расположено помещение	6, Этаж
3	Обозначение (номер) помещения, машино-места на поэтажном плане	34
4	Адрес помещения	Российская Федерация, Санкт-Петербург, муниципальный округ Морской, улица Челюскина, дом 4, строение 1, квартира 34
	Местоположение помещения	-
	Дополнение местоположения помещения, машино-места	-
5	Назначение помещения	Жилое, Квартира
6	Вид (виды) разрешенного использования	-
7	Площадь помещения, машино-места (Р), м2	86.6
8	Наименование помещения	Квартира
№ п/п	Наименование характеристики	Значение характеристики
1	2	3
1	Кадастровый номер либо ранее присвоенный государственный учетный номер помещения, машино-места (кадастровый, инвентарный или условный номер)	-
	Кадастровый номер исходного объекта недвижимости (объектов недвижимости)	-
2	Номер, тип этажа (этажей), на котором (которых) расположено помещение	6, Этаж
3	Обозначение (номер) помещения, машино-места на поэтажном плане	35
4	Адрес помещения	Российская Федерация, Санкт-Петербург, муниципальный округ Морской, улица Челюскина, дом 4, строение 1, квартира 35
	Местоположение помещения	-
	Дополнение местоположения помещения, машино-места	-
5	Назначение помещения	Жилое, Квартира
6	Вид (виды) разрешенного использования	-
7	Площадь помещения, машино-места (Р), м2	59.2
8	Наименование помещения	Квартира

№ п/п	Наименование характеристики	Значение характеристики
1	2	3
1	Кадастровый номер либо ранее присвоенный государственный учетный номер помещения, машино-места (кадастровый, инвентарный или условный номер)	-
	Кадастровый номер исходного объекта недвижимости (объектов недвижимости)	-
2	Номер, тип этажа (этажей), на котором (которых) расположено помещение	7, Этаж
3	Обозначение (номер) помещения, машино-места на поэтажном плане	36
4	Адрес помещения	Российская Федерация, Санкт-Петербург, муниципальный округ Морской, улица Челюскина, дом 4, строение 1, квартира 36
	Местоположение помещения	-
	Дополнение местоположения помещения, машино-места	-
5	Назначение помещения	Жилое, Квартира
6	Вид (виды) разрешенного использования	-
7	Площадь помещения, машино-места (Р), м2	79.0
8	Наименование помещения	Квартира
№ п/п	Наименование характеристики	Значение характеристики
1	2	3
1	Кадастровый номер либо ранее присвоенный государственный учетный номер помещения, машино-места (кадастровый, инвентарный или условный номер)	-
	Кадастровый номер исходного объекта недвижимости (объектов недвижимости)	-
2	Номер, тип этажа (этажей), на котором (которых) расположено помещение	7, Этаж
3	Обозначение (номер) помещения, машино-места на поэтажном плане	37
4	Адрес помещения	Российская Федерация, Санкт-Петербург, муниципальный округ Морской, улица Челюскина, дом 4, строение 1, квартира 37
	Местоположение помещения	-
	Дополнение местоположения помещения, машино-места	-
5	Назначение помещения	Жилое, Квартира
6	Вид (виды) разрешенного использования	-
7	Площадь помещения, машино-места (Р), м2	57.9
8	Наименование помещения	Квартира
№ п/п	Наименование характеристики	Значение характеристики
1	2	3
1	Кадастровый номер либо ранее присвоенный государственный учетный номер помещения, машино-места (кадастровый, инвентарный или условный номер)	-

1	Кадастровый номер исходного объекта недвижимости (объектов недвижимости)	-
2	Номер, тип этажа (этажей), на котором (которых) расположено помещение	7, Этаж
3	Обозначение (номер) помещения, машино-места на поэтажном плане	38
4	Адрес помещения	Российская Федерация, Санкт-Петербург, муниципальный округ Морской, улица Челюскина, дом 4, строение 1, квартира 38
	Местоположение помещения	-
	Дополнение местоположения помещения, машино-места	-
5	Назначение помещения	Жилое, Квартира
6	Вид (виды) разрешенного использования	-
7	Площадь помещения, машино-места (Р), м2	60.6
8	Наименование помещения	Квартира
<b>№ п/п</b>	<b>Наименование характеристики</b>	<b>Значение характеристики</b>
1	2	3
1	Кадастровый номер либо ранее присвоенный государственный учетный номер помещения, машино-места (кадастровый, инвентарный или условный номер)	-
	Кадастровый номер исходного объекта недвижимости (объектов недвижимости)	-
2	Номер, тип этажа (этажей), на котором (которых) расположено помещение	7, Этаж
3	Обозначение (номер) помещения, машино-места на поэтажном плане	39
4	Адрес помещения	Российская Федерация, Санкт-Петербург, муниципальный округ Морской, улица Челюскина, дом 4, строение 1, квартира 39
	Местоположение помещения	-
	Дополнение местоположения помещения, машино-места	-
5	Назначение помещения	Жилое, Квартира
6	Вид (виды) разрешенного использования	-
7	Площадь помещения, машино-места (Р), м2	85.9
8	Наименование помещения	Квартира
<b>№ п/п</b>	<b>Наименование характеристики</b>	<b>Значение характеристики</b>
1	2	3
1	Кадастровый номер либо ранее присвоенный государственный учетный номер помещения, машино-места (кадастровый, инвентарный или условный номер)	-
	Кадастровый номер исходного объекта недвижимости (объектов недвижимости)	-
2	Номер, тип этажа (этажей), на котором (которых) расположено помещение	7, Этаж
3	Обозначение (номер) помещения, машино-места на поэтажном плане	40

4	Адрес помещения	Российская Федерация, Санкт-Петербург, муниципальный округ Морской, улица Челюскина, дом 4, строение 1, квартира 40
	Местоположение помещения	-
	Дополнение местоположения помещения, машино-места	-
5	Назначение помещения	Жилое, Квартира
6	Вид (виды) разрешенного использования	-
7	Площадь помещения, машино-места (Р), м2	59.1
8	Наименование помещения	Квартира

№ п/п	Наименование характеристики	Значение характеристики
1	2	3
1	Кадастровый номер либо ранее присвоенный государственный учетный номер помещения, машино-места (кадастровый, инвентарный или условный номер)	-
	Кадастровый номер исходного объекта недвижимости (объектов недвижимости)	-
2	Номер, тип этажа (этажей), на котором (которых) расположено помещение	8, Этаж
3	Обозначение (номер) помещения, машино-места на поэтажном плане	41
4	Адрес помещения	Российская Федерация, Санкт-Петербург, муниципальный округ Морской, улица Челюскина, дом 4, строение 1, квартира 41
	Местоположение помещения	-
	Дополнение местоположения помещения, машино-места	-
5	Назначение помещения	Жилое, Квартира
6	Вид (виды) разрешенного использования	-
7	Площадь помещения, машино-места (Р), м2	80.1
8	Наименование помещения	Квартира

№ п/п	Наименование характеристики	Значение характеристики
1	2	3
1	Кадастровый номер либо ранее присвоенный государственный учетный номер помещения, машино-места (кадастровый, инвентарный или условный номер)	-
	Кадастровый номер исходного объекта недвижимости (объектов недвижимости)	-
2	Номер, тип этажа (этажей), на котором (которых) расположено помещение	8, Этаж
3	Обозначение (номер) помещения, машино-места на поэтажном плане	42
4	Адрес помещения	Российская Федерация, Санкт-Петербург, муниципальный округ Морской, улица Челюскина, дом 4, строение 1, квартира 42
	Местоположение помещения	-

4	Дополнение местоположения помещения, машино-места	-
5	Назначение помещения	Жилое, Квартира
6	Вид (виды) разрешенного использования	-
7	Площадь помещения, машино-места (Р), м2	57.8
8	Наименование помещения	Квартира
<b>№ п/п</b>	<b>Наименование характеристики</b>	<b>Значение характеристики</b>
<b>1</b>	<b>2</b>	<b>3</b>
1	Кадастровый номер либо ранее присвоенный государственный учетный номер помещения, машино-места (кадастровый, инвентарный или условный номер)	-
	Кадастровый номер исходного объекта недвижимости (объектов недвижимости)	-
2	Номер, тип этажа (этажей), на котором (которых) расположено помещение	8, Этаж
3	Обозначение (номер) помещения, машино-места на поэтажном плане	43
4	Адрес помещения	Российская Федерация, Санкт-Петербург, муниципальный округ Морской, улица Челюскина, дом 4, строение 1, квартира 43
	Местоположение помещения	-
	Дополнение местоположения помещения, машино-места	-
5	Назначение помещения	Жилое, Квартира
6	Вид (виды) разрешенного использования	-
7	Площадь помещения, машино-места (Р), м2	60.5
8	Наименование помещения	Квартира
<b>№ п/п</b>	<b>Наименование характеристики</b>	<b>Значение характеристики</b>
<b>1</b>	<b>2</b>	<b>3</b>
1	Кадастровый номер либо ранее присвоенный государственный учетный номер помещения, машино-места (кадастровый, инвентарный или условный номер)	-
	Кадастровый номер исходного объекта недвижимости (объектов недвижимости)	-
2	Номер, тип этажа (этажей), на котором (которых) расположено помещение	8, Этаж
3	Обозначение (номер) помещения, машино-места на поэтажном плане	44
4	Адрес помещения	Российская Федерация, Санкт-Петербург, муниципальный округ Морской, улица Челюскина, дом 4, строение 1, квартира 44
	Местоположение помещения	-
	Дополнение местоположения помещения, машино-места	-
5	Назначение помещения	Жилое, Квартира
6	Вид (виды) разрешенного использования	-
7	Площадь помещения, машино-места (Р), м2	87.6

8	Наименование помещения	Квартира
№ п/п	Наименование характеристики	Значение характеристики
1	2	3
1	Кадастровый номер либо ранее присвоенный государственный учетный номер помещения, машино-места (кадастровый, инвентарный или условный номер)	-
	Кадастровый номер исходного объекта недвижимости (объектов недвижимости)	-
2	Номер, тип этажа (этажей), на котором (которых) расположено помещение	8, Этаж
3	Обозначение (номер) помещения, машино-места на поэтажном плане	45
4	Адрес помещения	Российская Федерация, Санкт-Петербург, муниципальный округ Морской, улица Челюскина, дом 4, строение 1, квартира 45
	Местоположение помещения	-
	Дополнение местоположения помещения, машино-места	-
5	Назначение помещения	Жилое, Квартира
6	Вид (виды) разрешенного использования	-
7	Площадь помещения, машино-места (Р), м2	59.1
8	Наименование помещения	Квартира
№ п/п	Наименование характеристики	Значение характеристики
1	2	3
1	Кадастровый номер либо ранее присвоенный государственный учетный номер помещения, машино-места (кадастровый, инвентарный или условный номер)	-
	Кадастровый номер исходного объекта недвижимости (объектов недвижимости)	-
2	Номер, тип этажа (этажей), на котором (которых) расположено помещение	9, Этаж
3	Обозначение (номер) помещения, машино-места на поэтажном плане	46
4	Адрес помещения	Российская Федерация, Санкт-Петербург, муниципальный округ Морской, улица Челюскина, дом 4, строение 1, квартира 46
	Местоположение помещения	-
	Дополнение местоположения помещения, машино-места	-
5	Назначение помещения	Жилое, Квартира
6	Вид (виды) разрешенного использования	-
7	Площадь помещения, машино-места (Р), м2	80.2
8	Наименование помещения	Квартира

№ п/п	Наименование характеристики	Значение характеристики
1	2	3
1	Кадастровый номер либо ранее присвоенный государственный учетный номер помещения, машино-места (кадастровый, инвентарный или условный номер)	-
	Кадастровый номер исходного объекта недвижимости (объектов недвижимости)	-
2	Номер, тип этажа (этажей), на котором (которых) расположено помещение	9, Этаж
3	Обозначение (номер) помещения, машино-места на поэтажном плане	47
4	Адрес помещения	Российская Федерация, Санкт-Петербург, муниципальный округ Морской, улица Челюскина, дом 4, строение 1, квартира 47
	Местоположение помещения	-
	Дополнение местоположения помещения, машино-места	-
5	Назначение помещения	Жилое, Квартира
6	Вид (виды) разрешенного использования	-
7	Площадь помещения, машино-места (P), м2	57.8
8	Наименование помещения	Квартира
№ п/п	Наименование характеристики	Значение характеристики
1	2	3
1	Кадастровый номер либо ранее присвоенный государственный учетный номер помещения, машино-места (кадастровый, инвентарный или условный номер)	-
	Кадастровый номер исходного объекта недвижимости (объектов недвижимости)	-
2	Номер, тип этажа (этажей), на котором (которых) расположено помещение	9, Этаж
3	Обозначение (номер) помещения, машино-места на поэтажном плане	48
4	Адрес помещения	Российская Федерация, Санкт-Петербург, муниципальный округ Морской, улица Челюскина, дом 4, строение 1, квартира 48
	Местоположение помещения	-
	Дополнение местоположения помещения, машино-места	-
5	Назначение помещения	Жилое, Квартира
6	Вид (виды) разрешенного использования	-
7	Площадь помещения, машино-места (P), м2	60.5
8	Наименование помещения	Квартира
№ п/п	Наименование характеристики	Значение характеристики
1	2	3
1	Кадастровый номер либо ранее присвоенный государственный учетный номер помещения, машино-места (кадастровый, инвентарный или условный номер)	-

1	Кадастровый номер исходного объекта недвижимости (объектов недвижимости)	-
2	Номер, тип этажа (этажей), на котором (которых) расположено помещение	9, Этаж
3	Обозначение (номер) помещения, машино-места на поэтажном плане	49
4	Адрес помещения	Российская Федерация, Санкт-Петербург, муниципальный округ Морской, улица Челюскина, дом 4, строение 1, квартира 49
	Местоположение помещения	-
	Дополнение местоположения помещения, машино-места	-
5	Назначение помещения	Жилое, Квартира
6	Вид (виды) разрешенного использования	-
7	Площадь помещения, машино-места (Р), м2	87.7
8	Наименование помещения	Квартира
<b>№ п/п</b>	<b>Наименование характеристики</b>	<b>Значение характеристики</b>
1	2	3
1	Кадастровый номер либо ранее присвоенный государственный учетный номер помещения, машино-места (кадастровый, инвентарный или условный номер)	-
	Кадастровый номер исходного объекта недвижимости (объектов недвижимости)	-
2	Номер, тип этажа (этажей), на котором (которых) расположено помещение	9, Этаж
3	Обозначение (номер) помещения, машино-места на поэтажном плане	50
4	Адрес помещения	Российская Федерация, Санкт-Петербург, муниципальный округ Морской, улица Челюскина, дом 4, строение 1, квартира 50
	Местоположение помещения	-
	Дополнение местоположения помещения, машино-места	-
5	Назначение помещения	Жилое, Квартира
6	Вид (виды) разрешенного использования	-
7	Площадь помещения, машино-места (Р), м2	59.2
8	Наименование помещения	Квартира
<b>№ п/п</b>	<b>Наименование характеристики</b>	<b>Значение характеристики</b>
1	2	3
1	Кадастровый номер либо ранее присвоенный государственный учетный номер помещения, машино-места (кадастровый, инвентарный или условный номер)	-
	Кадастровый номер исходного объекта недвижимости (объектов недвижимости)	-
2	Номер, тип этажа (этажей), на котором (которых) расположено помещение	10, Этаж
3	Обозначение (номер) помещения, машино-места на поэтажном плане	51



4	Адрес помещения	Российская Федерация, Санкт-Петербург, муниципальный округ Морской, улица Челюскина, дом 4, строение 1, квартира 51
	Местоположение помещения	-
	Дополнение местоположения помещения, машино-места	-
5	Назначение помещения	Жилое, Квартира
6	Вид (виды) разрешенного использования	-
7	Площадь помещения, машино-места (Р), м2	80.1
8	Наименование помещения	Квартира

№ п/п	Наименование характеристики	Значение характеристики
1	2	3
1	Кадастровый номер либо ранее присвоенный государственный учетный номер помещения, машино-места (кадастровый, инвентарный или условный номер)	-
	Кадастровый номер исходного объекта недвижимости (объектов недвижимости)	-
2	Номер, тип этажа (этажей), на котором (которых) расположено помещение	10, Этаж
3	Обозначение (номер) помещения, машино-места на поэтажном плане	52
4	Адрес помещения	Российская Федерация, Санкт-Петербург, муниципальный округ Морской, улица Челюскина, дом 4, строение 1, квартира 52
	Местоположение помещения	-
	Дополнение местоположения помещения, машино-места	-
5	Назначение помещения	Жилое, Квартира
6	Вид (виды) разрешенного использования	-
7	Площадь помещения, машино-места (Р), м2	57.9
8	Наименование помещения	Квартира

№ п/п	Наименование характеристики	Значение характеристики
1	2	3
1	Кадастровый номер либо ранее присвоенный государственный учетный номер помещения, машино-места (кадастровый, инвентарный или условный номер)	-
	Кадастровый номер исходного объекта недвижимости (объектов недвижимости)	-
2	Номер, тип этажа (этажей), на котором (которых) расположено помещение	10, Этаж
3	Обозначение (номер) помещения, машино-места на поэтажном плане	53
4	Адрес помещения	Российская Федерация, Санкт-Петербург, муниципальный округ Морской, улица Челюскина, дом 4, строение 1, квартира 53
	Местоположение помещения	-

4	Дополнение местоположения помещения, машино-места	-
5	Назначение помещения	Жилое, Квартира
6	Вид (виды) разрешенного использования	-
7	Площадь помещения, машино-места (Р), м2	60.6
8	Наименование помещения	Квартира
<b>№ п/п</b>	<b>Наименование характеристики</b>	<b>Значение характеристики</b>
<b>1</b>	<b>2</b>	<b>3</b>
1	Кадастровый номер либо ранее присвоенный государственный учетный номер помещения, машино-места (кадастровый, инвентарный или условный номер)	-
	Кадастровый номер исходного объекта недвижимости (объектов недвижимости)	-
2	Номер, тип этажа (этажей), на котором (которых) расположено помещение	10, Этаж
3	Обозначение (номер) помещения, машино-места на поэтажном плане	54
4	Адрес помещения	Российская Федерация, Санкт-Петербург, муниципальный округ Морской, улица Челюскина, дом 4, строение 1, квартира 54
	Местоположение помещения	-
	Дополнение местоположения помещения, машино-места	-
5	Назначение помещения	Жилое, Квартира
6	Вид (виды) разрешенного использования	-
7	Площадь помещения, машино-места (Р), м2	87.4
8	Наименование помещения	Квартира
<b>№ п/п</b>	<b>Наименование характеристики</b>	<b>Значение характеристики</b>
<b>1</b>	<b>2</b>	<b>3</b>
1	Кадастровый номер либо ранее присвоенный государственный учетный номер помещения, машино-места (кадастровый, инвентарный или условный номер)	-
	Кадастровый номер исходного объекта недвижимости (объектов недвижимости)	-
2	Номер, тип этажа (этажей), на котором (которых) расположено помещение	10, Этаж
3	Обозначение (номер) помещения, машино-места на поэтажном плане	55
4	Адрес помещения	Российская Федерация, Санкт-Петербург, муниципальный округ Морской, улица Челюскина, дом 4, строение 1, квартира 55
	Местоположение помещения	-
	Дополнение местоположения помещения, машино-места	-
5	Назначение помещения	Жилое, Квартира
6	Вид (виды) разрешенного использования	-
7	Площадь помещения, машино-места (Р), м2	59.4

8	Наименование помещения	Квартира
№ п/п	Наименование характеристики	Значение характеристики
1	2	3
1	Кадастровый номер либо ранее присвоенный государственный учетный номер помещения, машино-места (кадастровый, инвентарный или условный номер)	-
	Кадастровый номер исходного объекта недвижимости (объектов недвижимости)	-
2	Номер, тип этажа (этажей), на котором (которых) расположено помещение	11, Этаж
3	Обозначение (номер) помещения, машино-места на поэтажном плане	56
4	Адрес помещения	Российская Федерация, Санкт-Петербург, муниципальный округ Морской, улица Челюскина, дом 4, строение 1, квартира 56
	Местоположение помещения	-
	Дополнение местоположения помещения, машино-места	-
5	Назначение помещения	Жилое, Квартира
6	Вид (виды) разрешенного использования	-
7	Площадь помещения, машино-места (Р), м2	78.0
8	Наименование помещения	Квартира
№ п/п	Наименование характеристики	Значение характеристики
1	2	3
1	Кадастровый номер либо ранее присвоенный государственный учетный номер помещения, машино-места (кадастровый, инвентарный или условный номер)	-
	Кадастровый номер исходного объекта недвижимости (объектов недвижимости)	-
2	Номер, тип этажа (этажей), на котором (которых) расположено помещение	11, Этаж
3	Обозначение (номер) помещения, машино-места на поэтажном плане	57
4	Адрес помещения	Российская Федерация, Санкт-Петербург, муниципальный округ Морской, улица Челюскина, дом 4, строение 1, квартира 57
	Местоположение помещения	-
	Дополнение местоположения помещения, машино-места	-
5	Назначение помещения	Жилое, Квартира
6	Вид (виды) разрешенного использования	-
7	Площадь помещения, машино-места (Р), м2	57.6
8	Наименование помещения	Квартира

№ п/п	Наименование характеристики	Значение характеристики
1	2	3
1	Кадастровый номер либо ранее присвоенный государственный учетный номер помещения, машино-места (кадастровый, инвентарный или условный номер)	-
	Кадастровый номер исходного объекта недвижимости (объектов недвижимости)	-
2	Номер, тип этажа (этажей), на котором (которых) расположено помещение	11, Этаж
3	Обозначение (номер) помещения, машино-места на поэтажном плане	58
4	Адрес помещения	Российская Федерация, Санкт-Петербург, муниципальный округ Морской, улица Челюскина, дом 4, строение 1, квартира 58
	Местоположение помещения	-
	Дополнение местоположения помещения, машино-места	-
5	Назначение помещения	Жилое, Квартира
6	Вид (виды) разрешенного использования	-
7	Площадь помещения, машино-места (Р), м2	60.0
8	Наименование помещения	Квартира
№ п/п	Наименование характеристики	Значение характеристики
1	2	3
1	Кадастровый номер либо ранее присвоенный государственный учетный номер помещения, машино-места (кадастровый, инвентарный или условный номер)	-
	Кадастровый номер исходного объекта недвижимости (объектов недвижимости)	-
2	Номер, тип этажа (этажей), на котором (которых) расположено помещение	11, Этаж
3	Обозначение (номер) помещения, машино-места на поэтажном плане	59
4	Адрес помещения	Российская Федерация, Санкт-Петербург, муниципальный округ Морской, улица Челюскина, дом 4, строение 1, квартира 59
	Местоположение помещения	-
	Дополнение местоположения помещения, машино-места	-
5	Назначение помещения	Жилое, Квартира
6	Вид (виды) разрешенного использования	-
7	Площадь помещения, машино-места (Р), м2	91.8
8	Наименование помещения	Квартира
№ п/п	Наименование характеристики	Значение характеристики
1	2	3
1	Кадастровый номер либо ранее присвоенный государственный учетный номер помещения, машино-места (кадастровый, инвентарный или условный номер)	-

1	Кадастровый номер исходного объекта недвижимости (объектов недвижимости)	-
2	Номер, тип этажа (этажей), на котором (которых) расположено помещение	11, Этаж
3	Обозначение (номер) помещения, машино-места на поэтажном плане	60
4	Адрес помещения	Российская Федерация, Санкт-Петербург, муниципальный округ Морской, улица Челюскина, дом 4, строение 1, квартира 60
	Местоположение помещения	-
	Дополнение местоположения помещения, машино-места	-
5	Назначение помещения	Жилое, Квартира
6	Вид (виды) разрешенного использования	-
7	Площадь помещения, машино-места (Р), м2	58.6
8	Наименование помещения	Квартира
<b>№ п/п</b>	<b>Наименование характеристики</b>	<b>Значение характеристики</b>
1	2	3
1	Кадастровый номер либо ранее присвоенный государственный учетный номер помещения, машино-места (кадастровый, инвентарный или условный номер)	-
	Кадастровый номер исходного объекта недвижимости (объектов недвижимости)	-
2	Номер, тип этажа (этажей), на котором (которых) расположено помещение	12, Этаж
3	Обозначение (номер) помещения, машино-места на поэтажном плане	61
4	Адрес помещения	Российская Федерация, Санкт-Петербург, муниципальный округ Морской, улица Челюскина, дом 4, строение 1, квартира 61
	Местоположение помещения	-
	Дополнение местоположения помещения, машино-места	-
5	Назначение помещения	Жилое, Квартира
6	Вид (виды) разрешенного использования	-
7	Площадь помещения, машино-места (Р), м2	78.2
8	Наименование помещения	Квартира
<b>№ п/п</b>	<b>Наименование характеристики</b>	<b>Значение характеристики</b>
1	2	3
1	Кадастровый номер либо ранее присвоенный государственный учетный номер помещения, машино-места (кадастровый, инвентарный или условный номер)	-
	Кадастровый номер исходного объекта недвижимости (объектов недвижимости)	-
2	Номер, тип этажа (этажей), на котором (которых) расположено помещение	12, Этаж
3	Обозначение (номер) помещения, машино-места на поэтажном плане	62

4	Адрес помещения	Российская Федерация, Санкт-Петербург, муниципальный округ Морской, улица Челюскина, дом 4, строение 1, квартира 62
	Местоположение помещения	-
	Дополнение местоположения помещения, машино-места	-
5	Назначение помещения	Жилое, Квартира
6	Вид (виды) разрешенного использования	-
7	Площадь помещения, машино-места (Р), м2	57.1
8	Наименование помещения	Квартира

№ п/п	Наименование характеристики	Значение характеристики
1	2	3
1	Кадастровый номер либо ранее присвоенный государственный учетный номер помещения, машино-места (кадастровый, инвентарный или условный номер)	-
	Кадастровый номер исходного объекта недвижимости (объектов недвижимости)	-
2	Номер, тип этажа (этажей), на котором (которых) расположено помещение	12, Этаж
3	Обозначение (номер) помещения, машино-места на поэтажном плане	63
4	Адрес помещения	Российская Федерация, Санкт-Петербург, муниципальный округ Морской, улица Челюскина, дом 4, строение 1, квартира 63
	Местоположение помещения	-
	Дополнение местоположения помещения, машино-места	-
5	Назначение помещения	Жилое, Квартира
6	Вид (виды) разрешенного использования	-
7	Площадь помещения, машино-места (Р), м2	60.0
8	Наименование помещения	Квартира

№ п/п	Наименование характеристики	Значение характеристики
1	2	3
1	Кадастровый номер либо ранее присвоенный государственный учетный номер помещения, машино-места (кадастровый, инвентарный или условный номер)	-
	Кадастровый номер исходного объекта недвижимости (объектов недвижимости)	-
2	Номер, тип этажа (этажей), на котором (которых) расположено помещение	12, Этаж
3	Обозначение (номер) помещения, машино-места на поэтажном плане	64
4	Адрес помещения	Российская Федерация, Санкт-Петербург, муниципальный округ Морской, улица Челюскина, дом 4, строение 1, квартира 64
	Местоположение помещения	-

4	Дополнение местоположения помещения, машино-места	-
5	Назначение помещения	Жилое, Квартира
6	Вид (виды) разрешенного использования	-
7	Площадь помещения, машино-места (Р), м2	91.7
8	Наименование помещения	Квартира
<b>№ п/п</b>	<b>Наименование характеристики</b>	<b>Значение характеристики</b>
<b>1</b>	<b>2</b>	<b>3</b>
1	Кадастровый номер либо ранее присвоенный государственный учетный номер помещения, машино-места (кадастровый, инвентарный или условный номер)	-
	Кадастровый номер исходного объекта недвижимости (объектов недвижимости)	-
2	Номер, тип этажа (этажей), на котором (которых) расположено помещение	12, Этаж
3	Обозначение (номер) помещения, машино-места на поэтажном плане	65
4	Адрес помещения	Российская Федерация, Санкт-Петербург, муниципальный округ Морской, улица Челюскина, дом 4, строение 1, квартира 65
	Местоположение помещения	-
	Дополнение местоположения помещения, машино-места	-
5	Назначение помещения	Жилое, Квартира
6	Вид (виды) разрешенного использования	-
7	Площадь помещения, машино-места (Р), м2	58.9
8	Наименование помещения	Квартира
<b>№ п/п</b>	<b>Наименование характеристики</b>	<b>Значение характеристики</b>
<b>1</b>	<b>2</b>	<b>3</b>
1	Кадастровый номер либо ранее присвоенный государственный учетный номер помещения, машино-места (кадастровый, инвентарный или условный номер)	-
	Кадастровый номер исходного объекта недвижимости (объектов недвижимости)	-
2	Номер, тип этажа (этажей), на котором (которых) расположено помещение	2, Этаж
3	Обозначение (номер) помещения, машино-места на поэтажном плане	66
4	Адрес помещения	Российская Федерация, Санкт-Петербург, муниципальный округ Морской, улица Челюскина, дом 4, строение 1, квартира 66
	Местоположение помещения	-
	Дополнение местоположения помещения, машино-места	-
5	Назначение помещения	Жилое, Квартира
6	Вид (виды) разрешенного использования	-
7	Площадь помещения, машино-места (Р), м2	70.2

8	Наименование помещения	Квартира
№ п/п	Наименование характеристики	Значение характеристики
1	2	3
1	Кадастровый номер либо ранее присвоенный государственный учетный номер помещения, машино-места (кадастровый, инвентарный или условный номер)	-
	Кадастровый номер исходного объекта недвижимости (объектов недвижимости)	-
2	Номер, тип этажа (этажей), на котором (которых) расположено помещение	2, Этаж
3	Обозначение (номер) помещения, машино-места на поэтажном плане	67
4	Адрес помещения	Российская Федерация, Санкт-Петербург, муниципальный округ Морской, улица Челюскина, дом 4, строение 1, квартира 67
	Местоположение помещения	-
	Дополнение местоположения помещения, машино-места	-
5	Назначение помещения	Жилое, Квартира
6	Вид (виды) разрешенного использования	-
7	Площадь помещения, машино-места (Р), м2	28.0
8	Наименование помещения	Квартира
№ п/п	Наименование характеристики	Значение характеристики
1	2	3
1	Кадастровый номер либо ранее присвоенный государственный учетный номер помещения, машино-места (кадастровый, инвентарный или условный номер)	-
	Кадастровый номер исходного объекта недвижимости (объектов недвижимости)	-
2	Номер, тип этажа (этажей), на котором (которых) расположено помещение	2, Этаж
3	Обозначение (номер) помещения, машино-места на поэтажном плане	68
4	Адрес помещения	Российская Федерация, Санкт-Петербург, муниципальный округ Морской, улица Челюскина, дом 4, строение 1, квартира 68
	Местоположение помещения	-
	Дополнение местоположения помещения, машино-места	-
5	Назначение помещения	Жилое, Квартира
6	Вид (виды) разрешенного использования	-
7	Площадь помещения, машино-места (Р), м2	26.7
8	Наименование помещения	Квартира



№ п/п	Наименование характеристики	Значение характеристики
1	2	3
1	Кадастровый номер либо ранее присвоенный государственный учетный номер помещения, машино-места (кадастровый, инвентарный или условный номер)	-
	Кадастровый номер исходного объекта недвижимости (объектов недвижимости)	-
2	Номер, тип этажа (этажей), на котором (которых) расположено помещение	2, Этаж
3	Обозначение (номер) помещения, машино-места на поэтажном плане	69
4	Адрес помещения	Российская Федерация, Санкт-Петербург, муниципальный округ Морской, улица Челюскина, дом 4, строение 1, квартира 69
	Местоположение помещения	-
	Дополнение местоположения помещения, машино-места	-
5	Назначение помещения	Жилое, Квартира
6	Вид (виды) разрешенного использования	-
7	Площадь помещения, машино-места (Р), м2	26.5
8	Наименование помещения	Квартира
№ п/п	Наименование характеристики	Значение характеристики
1	2	3
1	Кадастровый номер либо ранее присвоенный государственный учетный номер помещения, машино-места (кадастровый, инвентарный или условный номер)	-
	Кадастровый номер исходного объекта недвижимости (объектов недвижимости)	-
2	Номер, тип этажа (этажей), на котором (которых) расположено помещение	2, Этаж
3	Обозначение (номер) помещения, машино-места на поэтажном плане	70
4	Адрес помещения	Российская Федерация, Санкт-Петербург, муниципальный округ Морской, улица Челюскина, дом 4, строение 1, квартира 70
	Местоположение помещения	-
	Дополнение местоположения помещения, машино-места	-
5	Назначение помещения	Жилое, Квартира
6	Вид (виды) разрешенного использования	-
7	Площадь помещения, машино-места (Р), м2	27.9
8	Наименование помещения	Квартира
№ п/п	Наименование характеристики	Значение характеристики
1	2	3
1	Кадастровый номер либо ранее присвоенный государственный учетный номер помещения, машино-места (кадастровый, инвентарный или условный номер)	-

1	Кадастровый номер исходного объекта недвижимости (объектов недвижимости)	-
2	Номер, тип этажа (этажей), на котором (которых) расположено помещение	2, Этаж
3	Обозначение (номер) помещения, машино-места на поэтажном плане	71
4	Адрес помещения	Российская Федерация, Санкт-Петербург, муниципальный округ Морской, улица Челюскина, дом 4, строение 1, квартира 71
	Местоположение помещения	-
	Дополнение местоположения помещения, машино-места	-
5	Назначение помещения	Жилое, Квартира
6	Вид (виды) разрешенного использования	-
7	Площадь помещения, машино-места (Р), м2	70.4
8	Наименование помещения	Квартира
<b>№ п/п</b>	<b>Наименование характеристики</b>	<b>Значение характеристики</b>
1	2	3
1	Кадастровый номер либо ранее присвоенный государственный учетный номер помещения, машино-места (кадастровый, инвентарный или условный номер)	-
	Кадастровый номер исходного объекта недвижимости (объектов недвижимости)	-
2	Номер, тип этажа (этажей), на котором (которых) расположено помещение	3, Этаж
3	Обозначение (номер) помещения, машино-места на поэтажном плане	72
4	Адрес помещения	Российская Федерация, Санкт-Петербург, муниципальный округ Морской, улица Челюскина, дом 4, строение 1, квартира 72
	Местоположение помещения	-
	Дополнение местоположения помещения, машино-места	-
5	Назначение помещения	Жилое, Квартира
6	Вид (виды) разрешенного использования	-
7	Площадь помещения, машино-места (Р), м2	69.4
8	Наименование помещения	Квартира
<b>№ п/п</b>	<b>Наименование характеристики</b>	<b>Значение характеристики</b>
1	2	3
1	Кадастровый номер либо ранее присвоенный государственный учетный номер помещения, машино-места (кадастровый, инвентарный или условный номер)	-
	Кадастровый номер исходного объекта недвижимости (объектов недвижимости)	-
2	Номер, тип этажа (этажей), на котором (которых) расположено помещение	3, Этаж
3	Обозначение (номер) помещения, машино-места на поэтажном плане	73

4	Адрес помещения	Российская Федерация, Санкт-Петербург, муниципальный округ Морской, улица Челюскина, дом 4, строение 1, квартира 73
	Местоположение помещения	-
	Дополнение местоположения помещения, машино-места	-
5	Назначение помещения	Жилое, Квартира
6	Вид (виды) разрешенного использования	-
7	Площадь помещения, машино-места (Р), м2	27.5
8	Наименование помещения	Квартира

№ п/п	Наименование характеристики	Значение характеристики
1	2	3
1	Кадастровый номер либо ранее присвоенный государственный учетный номер помещения, машино-места (кадастровый, инвентарный или условный номер)	-
	Кадастровый номер исходного объекта недвижимости (объектов недвижимости)	-
2	Номер, тип этажа (этажей), на котором (которых) расположено помещение	3, Этаж
3	Обозначение (номер) помещения, машино-места на поэтажном плане	74
4	Адрес помещения	Российская Федерация, Санкт-Петербург, муниципальный округ Морской, улица Челюскина, дом 4, строение 1, квартира 74
	Местоположение помещения	-
	Дополнение местоположения помещения, машино-места	-
5	Назначение помещения	Жилое, Квартира
6	Вид (виды) разрешенного использования	-
7	Площадь помещения, машино-места (Р), м2	26.2
8	Наименование помещения	Квартира

№ п/п	Наименование характеристики	Значение характеристики
1	2	3
1	Кадастровый номер либо ранее присвоенный государственный учетный номер помещения, машино-места (кадастровый, инвентарный или условный номер)	-
	Кадастровый номер исходного объекта недвижимости (объектов недвижимости)	-
2	Номер, тип этажа (этажей), на котором (которых) расположено помещение	3, Этаж
3	Обозначение (номер) помещения, машино-места на поэтажном плане	75
4	Адрес помещения	Российская Федерация, Санкт-Петербург, муниципальный округ Морской, улица Челюскина, дом 4, строение 1, квартира 75
	Местоположение помещения	-

4	Дополнение местоположения помещения, машино-места	-
5	Назначение помещения	Жилое, Квартира
6	Вид (виды) разрешенного использования	-
7	Площадь помещения, машино-места (Р), м2	26.3
8	Наименование помещения	Квартира
<b>№ п/п</b>	<b>Наименование характеристики</b>	<b>Значение характеристики</b>
<b>1</b>	<b>2</b>	<b>3</b>
1	Кадастровый номер либо ранее присвоенный государственный учетный номер помещения, машино-места (кадастровый, инвентарный или условный номер)	-
	Кадастровый номер исходного объекта недвижимости (объектов недвижимости)	-
2	Номер, тип этажа (этажей), на котором (которых) расположено помещение	3, Этаж
3	Обозначение (номер) помещения, машино-места на поэтажном плане	76
4	Адрес помещения	Российская Федерация, Санкт-Петербург, муниципальный округ Морской, улица Челюскина, дом 4, строение 1, квартира 76
	Местоположение помещения	-
	Дополнение местоположения помещения, машино-места	-
5	Назначение помещения	Жилое, Квартира
6	Вид (виды) разрешенного использования	-
7	Площадь помещения, машино-места (Р), м2	27.5
8	Наименование помещения	Квартира
<b>№ п/п</b>	<b>Наименование характеристики</b>	<b>Значение характеристики</b>
<b>1</b>	<b>2</b>	<b>3</b>
1	Кадастровый номер либо ранее присвоенный государственный учетный номер помещения, машино-места (кадастровый, инвентарный или условный номер)	-
	Кадастровый номер исходного объекта недвижимости (объектов недвижимости)	-
2	Номер, тип этажа (этажей), на котором (которых) расположено помещение	3, Этаж
3	Обозначение (номер) помещения, машино-места на поэтажном плане	77
4	Адрес помещения	Российская Федерация, Санкт-Петербург, муниципальный округ Морской, улица Челюскина, дом 4, строение 1, квартира 77
	Местоположение помещения	-
	Дополнение местоположения помещения, машино-места	-
5	Назначение помещения	Жилое, Квартира
6	Вид (виды) разрешенного использования	-
7	Площадь помещения, машино-места (Р), м2	69.2

8	Наименование помещения	Квартира
№ п/п	Наименование характеристики	Значение характеристики
1	2	3
1	Кадастровый номер либо ранее присвоенный государственный учетный номер помещения, машино-места (кадастровый, инвентарный или условный номер)	-
	Кадастровый номер исходного объекта недвижимости (объектов недвижимости)	-
2	Номер, тип этажа (этажей), на котором (которых) расположено помещение	4, Этаж
3	Обозначение (номер) помещения, машино-места на поэтажном плане	78
4	Адрес помещения	Российская Федерация, Санкт-Петербург, муниципальный округ Морской, улица Челюскина, дом 4, строение 1, квартира 78
	Местоположение помещения	-
	Дополнение местоположения помещения, машино-места	-
5	Назначение помещения	Жилое, Квартира
6	Вид (виды) разрешенного использования	-
7	Площадь помещения, машино-места (Р), м2	69.4
8	Наименование помещения	Квартира
№ п/п	Наименование характеристики	Значение характеристики
1	2	3
1	Кадастровый номер либо ранее присвоенный государственный учетный номер помещения, машино-места (кадастровый, инвентарный или условный номер)	-
	Кадастровый номер исходного объекта недвижимости (объектов недвижимости)	-
2	Номер, тип этажа (этажей), на котором (которых) расположено помещение	4, Этаж
3	Обозначение (номер) помещения, машино-места на поэтажном плане	79
4	Адрес помещения	Российская Федерация, Санкт-Петербург, муниципальный округ Морской, улица Челюскина, дом 4, строение 1, квартира 79
	Местоположение помещения	-
	Дополнение местоположения помещения, машино-места	-
5	Назначение помещения	Жилое, Квартира
6	Вид (виды) разрешенного использования	-
7	Площадь помещения, машино-места (Р), м2	27.4
8	Наименование помещения	Квартира

№ п/п	Наименование характеристики	Значение характеристики
1	2	3
1	Кадастровый номер либо ранее присвоенный государственный учетный номер помещения, машино-места (кадастровый, инвентарный или условный номер)	-
	Кадастровый номер исходного объекта недвижимости (объектов недвижимости)	-
2	Номер, тип этажа (этажей), на котором (которых) расположено помещение	4, Этаж
3	Обозначение (номер) помещения, машино-места на поэтажном плане	80
4	Адрес помещения	Российская Федерация, Санкт-Петербург, муниципальный округ Морской, улица Челюскина, дом 4, строение 1, квартира 80
	Местоположение помещения	-
	Дополнение местоположения помещения, машино-места	-
5	Назначение помещения	Жилое, Квартира
6	Вид (виды) разрешенного использования	-
7	Площадь помещения, машино-места (Р), м2	26.2
8	Наименование помещения	Квартира
№ п/п	Наименование характеристики	Значение характеристики
1	2	3
1	Кадастровый номер либо ранее присвоенный государственный учетный номер помещения, машино-места (кадастровый, инвентарный или условный номер)	-
	Кадастровый номер исходного объекта недвижимости (объектов недвижимости)	-
2	Номер, тип этажа (этажей), на котором (которых) расположено помещение	4, Этаж
3	Обозначение (номер) помещения, машино-места на поэтажном плане	81
4	Адрес помещения	Российская Федерация, Санкт-Петербург, муниципальный округ Морской, улица Челюскина, дом 4, строение 1, квартира 81
	Местоположение помещения	-
	Дополнение местоположения помещения, машино-места	-
5	Назначение помещения	Жилое, Квартира
6	Вид (виды) разрешенного использования	-
7	Площадь помещения, машино-места (Р), м2	26.0
8	Наименование помещения	Квартира
№ п/п	Наименование характеристики	Значение характеристики
1	2	3
1	Кадастровый номер либо ранее присвоенный государственный учетный номер помещения, машино-места (кадастровый, инвентарный или условный номер)	-

1	Кадастровый номер исходного объекта недвижимости (объектов недвижимости)	-
2	Номер, тип этажа (этажей), на котором (которых) расположено помещение	4, Этаж
3	Обозначение (номер) помещения, машино-места на поэтажном плане	82
4	Адрес помещения	Российская Федерация, Санкт-Петербург, муниципальный округ Морской, улица Челюскина, дом 4, строение 1, квартира 82
	Местоположение помещения	-
	Дополнение местоположения помещения, машино-места	-
5	Назначение помещения	Жилое, Квартира
6	Вид (виды) разрешенного использования	-
7	Площадь помещения, машино-места (Р), м2	27.6
8	Наименование помещения	Квартира
<b>№ п/п</b>	<b>Наименование характеристики</b>	<b>Значение характеристики</b>
1	2	3
1	Кадастровый номер либо ранее присвоенный государственный учетный номер помещения, машино-места (кадастровый, инвентарный или условный номер)	-
	Кадастровый номер исходного объекта недвижимости (объектов недвижимости)	-
2	Номер, тип этажа (этажей), на котором (которых) расположено помещение	4, Этаж
3	Обозначение (номер) помещения, машино-места на поэтажном плане	83
4	Адрес помещения	Российская Федерация, Санкт-Петербург, муниципальный округ Морской, улица Челюскина, дом 4, строение 1, квартира 83
	Местоположение помещения	-
	Дополнение местоположения помещения, машино-места	-
5	Назначение помещения	Жилое, Квартира
6	Вид (виды) разрешенного использования	-
7	Площадь помещения, машино-места (Р), м2	69.3
8	Наименование помещения	Квартира
<b>№ п/п</b>	<b>Наименование характеристики</b>	<b>Значение характеристики</b>
1	2	3
1	Кадастровый номер либо ранее присвоенный государственный учетный номер помещения, машино-места (кадастровый, инвентарный или условный номер)	-
	Кадастровый номер исходного объекта недвижимости (объектов недвижимости)	-
2	Номер, тип этажа (этажей), на котором (которых) расположено помещение	5, Этаж
3	Обозначение (номер) помещения, машино-места на поэтажном плане	84

4	Адрес помещения	Российская Федерация, Санкт-Петербург, муниципальный округ Морской, улица Челюскина, дом 4, строение 1, квартира 84
	Местоположение помещения	-
	Дополнение местоположения помещения, машино-места	-
5	Назначение помещения	Жилое, Квартира
6	Вид (виды) разрешенного использования	-
7	Площадь помещения, машино-места (Р), м2	69.0
8	Наименование помещения	Квартира

№ п/п	Наименование характеристики	Значение характеристики
1	2	3
1	Кадастровый номер либо ранее присвоенный государственный учетный номер помещения, машино-места (кадастровый, инвентарный или условный номер)	-
	Кадастровый номер исходного объекта недвижимости (объектов недвижимости)	-
2	Номер, тип этажа (этажей), на котором (которых) расположено помещение	5, Этаж
3	Обозначение (номер) помещения, машино-места на поэтажном плане	85
4	Адрес помещения	Российская Федерация, Санкт-Петербург, муниципальный округ Морской, улица Челюскина, дом 4, строение 1, квартира 85
	Местоположение помещения	-
	Дополнение местоположения помещения, машино-места	-
5	Назначение помещения	Жилое, Квартира
6	Вид (виды) разрешенного использования	-
7	Площадь помещения, машино-места (Р), м2	27.6
8	Наименование помещения	Квартира

№ п/п	Наименование характеристики	Значение характеристики
1	2	3
1	Кадастровый номер либо ранее присвоенный государственный учетный номер помещения, машино-места (кадастровый, инвентарный или условный номер)	-
	Кадастровый номер исходного объекта недвижимости (объектов недвижимости)	-
2	Номер, тип этажа (этажей), на котором (которых) расположено помещение	5, Этаж
3	Обозначение (номер) помещения, машино-места на поэтажном плане	86
4	Адрес помещения	Российская Федерация, Санкт-Петербург, муниципальный округ Морской, улица Челюскина, дом 4, строение 1, квартира 86
	Местоположение помещения	-



4	Дополнение местоположения помещения, машино-места	-
5	Назначение помещения	Жилое, Квартира
6	Вид (виды) разрешенного использования	-
7	Площадь помещения, машино-места (Р), м2	26.2
8	Наименование помещения	Квартира
<b>№ п/п</b>	<b>Наименование характеристики</b>	<b>Значение характеристики</b>
<b>1</b>	<b>2</b>	<b>3</b>
1	Кадастровый номер либо ранее присвоенный государственный учетный номер помещения, машино-места (кадастровый, инвентарный или условный номер)	-
	Кадастровый номер исходного объекта недвижимости (объектов недвижимости)	-
2	Номер, тип этажа (этажей), на котором (которых) расположено помещение	5, Этаж
3	Обозначение (номер) помещения, машино-места на поэтажном плане	87
4	Адрес помещения	Российская Федерация, Санкт-Петербург, муниципальный округ Морской, улица Челюскина, дом 4, строение 1, квартира 87
	Местоположение помещения	-
	Дополнение местоположения помещения, машино-места	-
5	Назначение помещения	Жилое, Квартира
6	Вид (виды) разрешенного использования	-
7	Площадь помещения, машино-места (Р), м2	26.1
8	Наименование помещения	Квартира
<b>№ п/п</b>	<b>Наименование характеристики</b>	<b>Значение характеристики</b>
<b>1</b>	<b>2</b>	<b>3</b>
1	Кадастровый номер либо ранее присвоенный государственный учетный номер помещения, машино-места (кадастровый, инвентарный или условный номер)	-
	Кадастровый номер исходного объекта недвижимости (объектов недвижимости)	-
2	Номер, тип этажа (этажей), на котором (которых) расположено помещение	5, Этаж
3	Обозначение (номер) помещения, машино-места на поэтажном плане	88
4	Адрес помещения	Российская Федерация, Санкт-Петербург, муниципальный округ Морской, улица Челюскина, дом 4, строение 1, квартира 88
	Местоположение помещения	-
	Дополнение местоположения помещения, машино-места	-
5	Назначение помещения	Жилое, Квартира
6	Вид (виды) разрешенного использования	-
7	Площадь помещения, машино-места (Р), м2	27.7

8	Наименование помещения	Квартира
№ п/п	Наименование характеристики	Значение характеристики
1	2	3
1	Кадастровый номер либо ранее присвоенный государственный учетный номер помещения, машино-места (кадастровый, инвентарный или условный номер)	-
	Кадастровый номер исходного объекта недвижимости (объектов недвижимости)	-
2	Номер, тип этажа (этажей), на котором (которых) расположено помещение	5, Этаж
3	Обозначение (номер) помещения, машино-места на поэтажном плане	89
4	Адрес помещения	Российская Федерация, Санкт-Петербург, муниципальный округ Морской, улица Челюскина, дом 4, строение 1, квартира 89
	Местоположение помещения	-
	Дополнение местоположения помещения, машино-места	-
5	Назначение помещения	Жилое, Квартира
6	Вид (виды) разрешенного использования	-
7	Площадь помещения, машино-места (Р), м2	68.9
8	Наименование помещения	Квартира
№ п/п	Наименование характеристики	Значение характеристики
1	2	3
1	Кадастровый номер либо ранее присвоенный государственный учетный номер помещения, машино-места (кадастровый, инвентарный или условный номер)	-
	Кадастровый номер исходного объекта недвижимости (объектов недвижимости)	-
2	Номер, тип этажа (этажей), на котором (которых) расположено помещение	6, Этаж
3	Обозначение (номер) помещения, машино-места на поэтажном плане	90
4	Адрес помещения	Российская Федерация, Санкт-Петербург, муниципальный округ Морской, улица Челюскина, дом 4, строение 1, квартира 90
	Местоположение помещения	-
	Дополнение местоположения помещения, машино-места	-
5	Назначение помещения	Жилое, Квартира
6	Вид (виды) разрешенного использования	-
7	Площадь помещения, машино-места (Р), м2	69.2
8	Наименование помещения	Квартира

№ п/п	Наименование характеристики	Значение характеристики
1	2	3
1	Кадастровый номер либо ранее присвоенный государственный учетный номер помещения, машино-места (кадастровый, инвентарный или условный номер)	-
	Кадастровый номер исходного объекта недвижимости (объектов недвижимости)	-
2	Номер, тип этажа (этажей), на котором (которых) расположено помещение	6, Этаж
3	Обозначение (номер) помещения, машино-места на поэтажном плане	91
4	Адрес помещения	Российская Федерация, Санкт-Петербург, муниципальный округ Морской, улица Челюскина, дом 4, строение 1, квартира 91
	Местоположение помещения	-
	Дополнение местоположения помещения, машино-места	-
5	Назначение помещения	Жилое, Квартира
6	Вид (виды) разрешенного использования	-
7	Площадь помещения, машино-места (Р), м2	27.7
8	Наименование помещения	Квартира
№ п/п	Наименование характеристики	Значение характеристики
1	2	3
1	Кадастровый номер либо ранее присвоенный государственный учетный номер помещения, машино-места (кадастровый, инвентарный или условный номер)	-
	Кадастровый номер исходного объекта недвижимости (объектов недвижимости)	-
2	Номер, тип этажа (этажей), на котором (которых) расположено помещение	6, Этаж
3	Обозначение (номер) помещения, машино-места на поэтажном плане	92
4	Адрес помещения	Российская Федерация, Санкт-Петербург, муниципальный округ Морской, улица Челюскина, дом 4, строение 1, квартира 92
	Местоположение помещения	-
	Дополнение местоположения помещения, машино-места	-
5	Назначение помещения	Жилое, Квартира
6	Вид (виды) разрешенного использования	-
7	Площадь помещения, машино-места (Р), м2	26.2
8	Наименование помещения	Квартира
№ п/п	Наименование характеристики	Значение характеристики
1	2	3
1	Кадастровый номер либо ранее присвоенный государственный учетный номер помещения, машино-места (кадастровый, инвентарный или условный номер)	-

1	Кадастровый номер исходного объекта недвижимости (объектов недвижимости)	-
2	Номер, тип этажа (этажей), на котором (которых) расположено помещение	6, Этаж
3	Обозначение (номер) помещения, машино-места на поэтажном плане	93
4	Адрес помещения	Российская Федерация, Санкт-Петербург, муниципальный округ Морской, улица Челюскина, дом 4, строение 1, квартира 93
	Местоположение помещения	-
	Дополнение местоположения помещения, машино-места	-
5	Назначение помещения	Жилое, Квартира
6	Вид (виды) разрешенного использования	-
7	Площадь помещения, машино-места (Р), м2	26.3
8	Наименование помещения	Квартира
<b>№ п/п</b>	<b>Наименование характеристики</b>	<b>Значение характеристики</b>
1	2	3
1	Кадастровый номер либо ранее присвоенный государственный учетный номер помещения, машино-места (кадастровый, инвентарный или условный номер)	-
	Кадастровый номер исходного объекта недвижимости (объектов недвижимости)	-
2	Номер, тип этажа (этажей), на котором (которых) расположено помещение	6, Этаж
3	Обозначение (номер) помещения, машино-места на поэтажном плане	94
4	Адрес помещения	Российская Федерация, Санкт-Петербург, муниципальный округ Морской, улица Челюскина, дом 4, строение 1, квартира 94
	Местоположение помещения	-
	Дополнение местоположения помещения, машино-места	-
5	Назначение помещения	Жилое, Квартира
6	Вид (виды) разрешенного использования	-
7	Площадь помещения, машино-места (Р), м2	27.6
8	Наименование помещения	Квартира
<b>№ п/п</b>	<b>Наименование характеристики</b>	<b>Значение характеристики</b>
1	2	3
1	Кадастровый номер либо ранее присвоенный государственный учетный номер помещения, машино-места (кадастровый, инвентарный или условный номер)	-
	Кадастровый номер исходного объекта недвижимости (объектов недвижимости)	-
2	Номер, тип этажа (этажей), на котором (которых) расположено помещение	6, Этаж
3	Обозначение (номер) помещения, машино-места на поэтажном плане	95

4	Адрес помещения	Российская Федерация, Санкт-Петербург, муниципальный округ Морской, улица Челюскина, дом 4, строение 1, квартира 95
	Местоположение помещения	-
	Дополнение местоположения помещения, машино-места	-
5	Назначение помещения	Жилое, Квартира
6	Вид (виды) разрешенного использования	-
7	Площадь помещения, машино-места (Р), м2	69.4
8	Наименование помещения	Квартира

№ п/п	Наименование характеристики	Значение характеристики
1	2	3
1	Кадастровый номер либо ранее присвоенный государственный учетный номер помещения, машино-места (кадастровый, инвентарный или условный номер)	-
	Кадастровый номер исходного объекта недвижимости (объектов недвижимости)	-
2	Номер, тип этажа (этажей), на котором (которых) расположено помещение	2, Этаж
3	Обозначение (номер) помещения, машино-места на поэтажном плане	96
4	Адрес помещения	Российская Федерация, Санкт-Петербург, муниципальный округ Морской, улица Челюскина, дом 4, строение 1, квартира 96
	Местоположение помещения	-
	Дополнение местоположения помещения, машино-места	-
5	Назначение помещения	Жилое, Квартира
6	Вид (виды) разрешенного использования	-
7	Площадь помещения, машино-места (Р), м2	58.1
8	Наименование помещения	Квартира

№ п/п	Наименование характеристики	Значение характеристики
1	2	3
1	Кадастровый номер либо ранее присвоенный государственный учетный номер помещения, машино-места (кадастровый, инвентарный или условный номер)	-
	Кадастровый номер исходного объекта недвижимости (объектов недвижимости)	-
2	Номер, тип этажа (этажей), на котором (которых) расположено помещение	2, Этаж
3	Обозначение (номер) помещения, машино-места на поэтажном плане	97
4	Адрес помещения	Российская Федерация, Санкт-Петербург, муниципальный округ Морской, улица Челюскина, дом 4, строение 1, квартира 97
	Местоположение помещения	-

4	Дополнение местоположения помещения, машино-места	-
5	Назначение помещения	Жилое, Квартира
6	Вид (виды) разрешенного использования	-
7	Площадь помещения, машино-места (Р), м2	77.8
8	Наименование помещения	Квартира
<b>№ п/п</b>	<b>Наименование характеристики</b>	<b>Значение характеристики</b>
<b>1</b>	<b>2</b>	<b>3</b>
1	Кадастровый номер либо ранее присвоенный государственный учетный номер помещения, машино-места (кадастровый, инвентарный или условный номер)	-
	Кадастровый номер исходного объекта недвижимости (объектов недвижимости)	-
2	Номер, тип этажа (этажей), на котором (которых) расположено помещение	2, Этаж
3	Обозначение (номер) помещения, машино-места на поэтажном плане	98
4	Адрес помещения	Российская Федерация, Санкт-Петербург, муниципальный округ Морской, улица Челюскина, дом 4, строение 1, квартира 98
	Местоположение помещения	-
	Дополнение местоположения помещения, машино-места	-
5	Назначение помещения	Жилое, Квартира
6	Вид (виды) разрешенного использования	-
7	Площадь помещения, машино-места (Р), м2	77.4
8	Наименование помещения	Квартира
<b>№ п/п</b>	<b>Наименование характеристики</b>	<b>Значение характеристики</b>
<b>1</b>	<b>2</b>	<b>3</b>
1	Кадастровый номер либо ранее присвоенный государственный учетный номер помещения, машино-места (кадастровый, инвентарный или условный номер)	-
	Кадастровый номер исходного объекта недвижимости (объектов недвижимости)	-
2	Номер, тип этажа (этажей), на котором (которых) расположено помещение	3, Этаж
3	Обозначение (номер) помещения, машино-места на поэтажном плане	99
4	Адрес помещения	Российская Федерация, Санкт-Петербург, муниципальный округ Морской, улица Челюскина, дом 4, строение 1, квартира 99
	Местоположение помещения	-
	Дополнение местоположения помещения, машино-места	-
5	Назначение помещения	Жилое, Квартира
6	Вид (виды) разрешенного использования	-
7	Площадь помещения, машино-места (Р), м2	57.4

8	Наименование помещения	Квартира
№ п/п	Наименование характеристики	Значение характеристики
1	2	3
1	Кадастровый номер либо ранее присвоенный государственный учетный номер помещения, машино-места (кадастровый, инвентарный или условный номер)	-
	Кадастровый номер исходного объекта недвижимости (объектов недвижимости)	-
2	Номер, тип этажа (этажей), на котором (которых) расположено помещение	3, Этаж
3	Обозначение (номер) помещения, машино-места на поэтажном плане	100
4	Адрес помещения	Российская Федерация, Санкт-Петербург, муниципальный округ Морской, улица Челюскина, дом 4, строение 1, квартира 100
	Местоположение помещения	-
	Дополнение местоположения помещения, машино-места	-
5	Назначение помещения	Жилое, Квартира
6	Вид (виды) разрешенного использования	-
7	Площадь помещения, машино-места (Р), м2	77.1
8	Наименование помещения	Квартира
№ п/п	Наименование характеристики	Значение характеристики
1	2	3
1	Кадастровый номер либо ранее присвоенный государственный учетный номер помещения, машино-места (кадастровый, инвентарный или условный номер)	-
	Кадастровый номер исходного объекта недвижимости (объектов недвижимости)	-
2	Номер, тип этажа (этажей), на котором (которых) расположено помещение	3, Этаж
3	Обозначение (номер) помещения, машино-места на поэтажном плане	101
4	Адрес помещения	Российская Федерация, Санкт-Петербург, муниципальный округ Морской, улица Челюскина, дом 4, строение 1, квартира 101
	Местоположение помещения	-
	Дополнение местоположения помещения, машино-места	-
5	Назначение помещения	Жилое, Квартира
6	Вид (виды) разрешенного использования	-
7	Площадь помещения, машино-места (Р), м2	76.7
8	Наименование помещения	Квартира

№ п/п	Наименование характеристики	Значение характеристики
1	2	3
1	Кадастровый номер либо ранее присвоенный государственный учетный номер помещения, машино-места (кадастровый, инвентарный или условный номер)	-
	Кадастровый номер исходного объекта недвижимости (объектов недвижимости)	-
2	Номер, тип этажа (этажей), на котором (которых) расположено помещение	4, Этаж
3	Обозначение (номер) помещения, машино-места на поэтажном плане	102
4	Адрес помещения	Российская Федерация, Санкт-Петербург, муниципальный округ Морской, улица Челюскина, дом 4, строение 1, квартира 102
	Местоположение помещения	-
	Дополнение местоположения помещения, машино-места	-
5	Назначение помещения	Жилое, Квартира
6	Вид (виды) разрешенного использования	-
7	Площадь помещения, машино-места (P), м2	56.5
8	Наименование помещения	Квартира
№ п/п	Наименование характеристики	Значение характеристики
1	2	3
1	Кадастровый номер либо ранее присвоенный государственный учетный номер помещения, машино-места (кадастровый, инвентарный или условный номер)	-
	Кадастровый номер исходного объекта недвижимости (объектов недвижимости)	-
2	Номер, тип этажа (этажей), на котором (которых) расположено помещение	4, Этаж
3	Обозначение (номер) помещения, машино-места на поэтажном плане	103
4	Адрес помещения	Российская Федерация, Санкт-Петербург, муниципальный округ Морской, улица Челюскина, дом 4, строение 1, квартира 103
	Местоположение помещения	-
	Дополнение местоположения помещения, машино-места	-
5	Назначение помещения	Жилое, Квартира
6	Вид (виды) разрешенного использования	-
7	Площадь помещения, машино-места (P), м2	62.5
8	Наименование помещения	Квартира
№ п/п	Наименование характеристики	Значение характеристики
1	2	3
1	Кадастровый номер либо ранее присвоенный государственный учетный номер помещения, машино-места (кадастровый, инвентарный или условный номер)	-



1	Кадастровый номер исходного объекта недвижимости (объектов недвижимости)	-
2	Номер, тип этажа (этажей), на котором (которых) расположено помещение	4, Этаж
3	Обозначение (номер) помещения, машино-места на поэтажном плане	104
4	Адрес помещения	Российская Федерация, Санкт-Петербург, муниципальный округ Морской, улица Челюскина, дом 4, строение 1, квартира 104
	Местоположение помещения	-
	Дополнение местоположения помещения, машино-места	-
5	Назначение помещения	Жилое, Квартира
6	Вид (виды) разрешенного использования	-
7	Площадь помещения, машино-места (Р), м2	36.8
8	Наименование помещения	Квартира
<b>№ п/п</b>	<b>Наименование характеристики</b>	<b>Значение характеристики</b>
1	2	3
1	Кадастровый номер либо ранее присвоенный государственный учетный номер помещения, машино-места (кадастровый, инвентарный или условный номер)	-
	Кадастровый номер исходного объекта недвижимости (объектов недвижимости)	-
2	Номер, тип этажа (этажей), на котором (которых) расположено помещение	4, Этаж
3	Обозначение (номер) помещения, машино-места на поэтажном плане	105
4	Адрес помещения	Российская Федерация, Санкт-Петербург, муниципальный округ Морской, улица Челюскина, дом 4, строение 1, квартира 105
	Местоположение помещения	-
	Дополнение местоположения помещения, машино-места	-
5	Назначение помещения	Жилое, Квартира
6	Вид (виды) разрешенного использования	-
7	Площадь помещения, машино-места (Р), м2	57.2
8	Наименование помещения	Квартира
<b>№ п/п</b>	<b>Наименование характеристики</b>	<b>Значение характеристики</b>
1	2	3
1	Кадастровый номер либо ранее присвоенный государственный учетный номер помещения, машино-места (кадастровый, инвентарный или условный номер)	-
	Кадастровый номер исходного объекта недвижимости (объектов недвижимости)	-
2	Номер, тип этажа (этажей), на котором (которых) расположено помещение	4, Этаж
3	Обозначение (номер) помещения, машино-места на поэтажном плане	106

4	Адрес помещения	Российская Федерация, Санкт-Петербург, муниципальный округ Морской, улица Челюскина, дом 4, строение 1, квартира 106
	Местоположение помещения	-
	Дополнение местоположения помещения, машино-места	-
5	Назначение помещения	Жилое, Квартира
6	Вид (виды) разрешенного использования	-
7	Площадь помещения, машино-места (Р), м2	77.1
8	Наименование помещения	Квартира

№ п/п	Наименование характеристики	Значение характеристики
1	2	3
1	Кадастровый номер либо ранее присвоенный государственный учетный номер помещения, машино-места (кадастровый, инвентарный или условный номер)	-
	Кадастровый номер исходного объекта недвижимости (объектов недвижимости)	-
2	Номер, тип этажа (этажей), на котором (которых) расположено помещение	4, Этаж
3	Обозначение (номер) помещения, машино-места на поэтажном плане	107
4	Адрес помещения	Российская Федерация, Санкт-Петербург, муниципальный округ Морской, улица Челюскина, дом 4, строение 1, квартира 107
	Местоположение помещения	-
	Дополнение местоположения помещения, машино-места	-
5	Назначение помещения	Жилое, Квартира
6	Вид (виды) разрешенного использования	-
7	Площадь помещения, машино-места (Р), м2	76.6
8	Наименование помещения	Квартира

№ п/п	Наименование характеристики	Значение характеристики
1	2	3
1	Кадастровый номер либо ранее присвоенный государственный учетный номер помещения, машино-места (кадастровый, инвентарный или условный номер)	-
	Кадастровый номер исходного объекта недвижимости (объектов недвижимости)	-
2	Номер, тип этажа (этажей), на котором (которых) расположено помещение	5, Этаж
3	Обозначение (номер) помещения, машино-места на поэтажном плане	108
4	Адрес помещения	Российская Федерация, Санкт-Петербург, муниципальный округ Морской, улица Челюскина, дом 4, строение 1, квартира 108
	Местоположение помещения	-

4	Дополнение местоположения помещения, машино-места	-
5	Назначение помещения	Жилое, Квартира
6	Вид (виды) разрешенного использования	-
7	Площадь помещения, машино-места (Р), м2	55.8
8	Наименование помещения	Квартира
<b>№ п/п</b>	<b>Наименование характеристики</b>	<b>Значение характеристики</b>
<b>1</b>	<b>2</b>	<b>3</b>
1	Кадастровый номер либо ранее присвоенный государственный учетный номер помещения, машино-места (кадастровый, инвентарный или условный номер)	-
	Кадастровый номер исходного объекта недвижимости (объектов недвижимости)	-
2	Номер, тип этажа (этажей), на котором (которых) расположено помещение	5, Этаж
3	Обозначение (номер) помещения, машино-места на поэтажном плане	109
4	Адрес помещения	Российская Федерация, Санкт-Петербург, муниципальный округ Морской, улица Челюскина, дом 4, строение 1, квартира 109
	Местоположение помещения	-
	Дополнение местоположения помещения, машино-места	-
5	Назначение помещения	Жилое, Квартира
6	Вид (виды) разрешенного использования	-
7	Площадь помещения, машино-места (Р), м2	61.8
8	Наименование помещения	Квартира
<b>№ п/п</b>	<b>Наименование характеристики</b>	<b>Значение характеристики</b>
<b>1</b>	<b>2</b>	<b>3</b>
1	Кадастровый номер либо ранее присвоенный государственный учетный номер помещения, машино-места (кадастровый, инвентарный или условный номер)	-
	Кадастровый номер исходного объекта недвижимости (объектов недвижимости)	-
2	Номер, тип этажа (этажей), на котором (которых) расположено помещение	5, Этаж
3	Обозначение (номер) помещения, машино-места на поэтажном плане	110
4	Адрес помещения	Российская Федерация, Санкт-Петербург, муниципальный округ Морской, улица Челюскина, дом 4, строение 1, квартира 110
	Местоположение помещения	-
	Дополнение местоположения помещения, машино-места	-
5	Назначение помещения	Жилое, Квартира
6	Вид (виды) разрешенного использования	-
7	Площадь помещения, машино-места (Р), м2	36.4

8	Наименование помещения	Квартира
№ п/п	Наименование характеристики	Значение характеристики
1	2	3
1	Кадастровый номер либо ранее присвоенный государственный учетный номер помещения, машино-места (кадастровый, инвентарный или условный номер)	-
	Кадастровый номер исходного объекта недвижимости (объектов недвижимости)	-
2	Номер, тип этажа (этажей), на котором (которых) расположено помещение	5, Этаж
3	Обозначение (номер) помещения, машино-места на поэтажном плане	111
4	Адрес помещения	Российская Федерация, Санкт-Петербург, муниципальный округ Морской, улица Челюскина, дом 4, строение 1, квартира 111
	Местоположение помещения	-
	Дополнение местоположения помещения, машино-места	-
5	Назначение помещения	Жилое, Квартира
6	Вид (виды) разрешенного использования	-
7	Площадь помещения, машино-места (Р), м2	57.3
8	Наименование помещения	Квартира
№ п/п	Наименование характеристики	Значение характеристики
1	2	3
1	Кадастровый номер либо ранее присвоенный государственный учетный номер помещения, машино-места (кадастровый, инвентарный или условный номер)	-
	Кадастровый номер исходного объекта недвижимости (объектов недвижимости)	-
2	Номер, тип этажа (этажей), на котором (которых) расположено помещение	5, Этаж
3	Обозначение (номер) помещения, машино-места на поэтажном плане	112
4	Адрес помещения	Российская Федерация, Санкт-Петербург, муниципальный округ Морской, улица Челюскина, дом 4, строение 1, квартира 112
	Местоположение помещения	-
	Дополнение местоположения помещения, машино-места	-
5	Назначение помещения	Жилое, Квартира
6	Вид (виды) разрешенного использования	-
7	Площадь помещения, машино-места (Р), м2	77.2
8	Наименование помещения	Квартира

№ п/п	Наименование характеристики	Значение характеристики
1	2	3
1	Кадастровый номер либо ранее присвоенный государственный учетный номер помещения, машино-места (кадастровый, инвентарный или условный номер)	-
	Кадастровый номер исходного объекта недвижимости (объектов недвижимости)	-
2	Номер, тип этажа (этажей), на котором (которых) расположено помещение	5, Этаж
3	Обозначение (номер) помещения, машино-места на поэтажном плане	113
4	Адрес помещения	Российская Федерация, Санкт-Петербург, муниципальный округ Морской, улица Челюскина, дом 4, строение 1, квартира 113
	Местоположение помещения	-
	Дополнение местоположения помещения, машино-места	-
5	Назначение помещения	Жилое, Квартира
6	Вид (виды) разрешенного использования	-
7	Площадь помещения, машино-места (P), м2	76.5
8	Наименование помещения	Квартира
№ п/п	Наименование характеристики	Значение характеристики
1	2	3
1	Кадастровый номер либо ранее присвоенный государственный учетный номер помещения, машино-места (кадастровый, инвентарный или условный номер)	-
	Кадастровый номер исходного объекта недвижимости (объектов недвижимости)	-
2	Номер, тип этажа (этажей), на котором (которых) расположено помещение	6, Этаж
3	Обозначение (номер) помещения, машино-места на поэтажном плане	114
4	Адрес помещения	Российская Федерация, Санкт-Петербург, муниципальный округ Морской, улица Челюскина, дом 4, строение 1, квартира 114
	Местоположение помещения	-
	Дополнение местоположения помещения, машино-места	-
5	Назначение помещения	Жилое, Квартира
6	Вид (виды) разрешенного использования	-
7	Площадь помещения, машино-места (P), м2	55.4
8	Наименование помещения	Квартира
№ п/п	Наименование характеристики	Значение характеристики
1	2	3
1	Кадастровый номер либо ранее присвоенный государственный учетный номер помещения, машино-места (кадастровый, инвентарный или условный номер)	-

1	Кадастровый номер исходного объекта недвижимости (объектов недвижимости)	-
2	Номер, тип этажа (этажей), на котором (которых) расположено помещение	6, Этаж
3	Обозначение (номер) помещения, машино-места на поэтажном плане	115
4	Адрес помещения	Российская Федерация, Санкт-Петербург, муниципальный округ Морской, улица Челюскина, дом 4, строение 1, квартира 115
	Местоположение помещения	-
	Дополнение местоположения помещения, машино-места	-
5	Назначение помещения	Жилое, Квартира
6	Вид (виды) разрешенного использования	-
7	Площадь помещения, машино-места (Р), м2	61.7
8	Наименование помещения	Квартира
<b>№ п/п</b>	<b>Наименование характеристики</b>	<b>Значение характеристики</b>
1	2	3
1	Кадастровый номер либо ранее присвоенный государственный учетный номер помещения, машино-места (кадастровый, инвентарный или условный номер)	-
	Кадастровый номер исходного объекта недвижимости (объектов недвижимости)	-
2	Номер, тип этажа (этажей), на котором (которых) расположено помещение	6, Этаж
3	Обозначение (номер) помещения, машино-места на поэтажном плане	116
4	Адрес помещения	Российская Федерация, Санкт-Петербург, муниципальный округ Морской, улица Челюскина, дом 4, строение 1, квартира 116
	Местоположение помещения	-
	Дополнение местоположения помещения, машино-места	-
5	Назначение помещения	Жилое, Квартира
6	Вид (виды) разрешенного использования	-
7	Площадь помещения, машино-места (Р), м2	36.5
8	Наименование помещения	Квартира
<b>№ п/п</b>	<b>Наименование характеристики</b>	<b>Значение характеристики</b>
1	2	3
1	Кадастровый номер либо ранее присвоенный государственный учетный номер помещения, машино-места (кадастровый, инвентарный или условный номер)	-
	Кадастровый номер исходного объекта недвижимости (объектов недвижимости)	-
2	Номер, тип этажа (этажей), на котором (которых) расположено помещение	6, Этаж
3	Обозначение (номер) помещения, машино-места на поэтажном плане	117

4	Адрес помещения	Российская Федерация, Санкт-Петербург, муниципальный округ Морской, улица Челюскина, дом 4, строение 1, квартира 117
	Местоположение помещения	-
	Дополнение местоположения помещения, машино-места	-
5	Назначение помещения	Жилое, Квартира
6	Вид (виды) разрешенного использования	-
7	Площадь помещения, машино-места (Р), м2	57.2
8	Наименование помещения	Квартира

№ п/п	Наименование характеристики	Значение характеристики
1	2	3
1	Кадастровый номер либо ранее присвоенный государственный учетный номер помещения, машино-места (кадастровый, инвентарный или условный номер)	-
	Кадастровый номер исходного объекта недвижимости (объектов недвижимости)	-
2	Номер, тип этажа (этажей), на котором (которых) расположено помещение	6, Этаж
3	Обозначение (номер) помещения, машино-места на поэтажном плане	118
4	Адрес помещения	Российская Федерация, Санкт-Петербург, муниципальный округ Морской, улица Челюскина, дом 4, строение 1, квартира 118
	Местоположение помещения	-
	Дополнение местоположения помещения, машино-места	-
5	Назначение помещения	Жилое, Квартира
6	Вид (виды) разрешенного использования	-
7	Площадь помещения, машино-места (Р), м2	77.2
8	Наименование помещения	Квартира

№ п/п	Наименование характеристики	Значение характеристики
1	2	3
1	Кадастровый номер либо ранее присвоенный государственный учетный номер помещения, машино-места (кадастровый, инвентарный или условный номер)	-
	Кадастровый номер исходного объекта недвижимости (объектов недвижимости)	-
2	Номер, тип этажа (этажей), на котором (которых) расположено помещение	6, Этаж
3	Обозначение (номер) помещения, машино-места на поэтажном плане	119
4	Адрес помещения	Российская Федерация, Санкт-Петербург, муниципальный округ Морской, улица Челюскина, дом 4, строение 1, квартира 119
	Местоположение помещения	-

4	Дополнение местоположения помещения, машино-места	-
5	Назначение помещения	Жилое, Квартира
6	Вид (виды) разрешенного использования	-
7	Площадь помещения, машино-места (Р), м2	76.2
8	Наименование помещения	Квартира
<b>№ п/п</b>	<b>Наименование характеристики</b>	<b>Значение характеристики</b>
<b>1</b>	<b>2</b>	<b>3</b>
1	Кадастровый номер либо ранее присвоенный государственный учетный номер помещения, машино-места (кадастровый, инвентарный или условный номер)	-
	Кадастровый номер исходного объекта недвижимости (объектов недвижимости)	-
2	Номер, тип этажа (этажей), на котором (которых) расположено помещение	2, Этаж
3	Обозначение (номер) помещения, машино-места на поэтажном плане	120
4	Адрес помещения	Российская Федерация, Санкт-Петербург, муниципальный округ Морской, улица Челюскина, дом 4, строение 1, квартира 120
	Местоположение помещения	-
	Дополнение местоположения помещения, машино-места	-
5	Назначение помещения	Жилое, Квартира
6	Вид (виды) разрешенного использования	-
7	Площадь помещения, машино-места (Р), м2	50.9
8	Наименование помещения	Квартира
<b>№ п/п</b>	<b>Наименование характеристики</b>	<b>Значение характеристики</b>
<b>1</b>	<b>2</b>	<b>3</b>
1	Кадастровый номер либо ранее присвоенный государственный учетный номер помещения, машино-места (кадастровый, инвентарный или условный номер)	-
	Кадастровый номер исходного объекта недвижимости (объектов недвижимости)	-
2	Номер, тип этажа (этажей), на котором (которых) расположено помещение	2, Этаж
3	Обозначение (номер) помещения, машино-места на поэтажном плане	121
4	Адрес помещения	Российская Федерация, Санкт-Петербург, муниципальный округ Морской, улица Челюскина, дом 4, строение 1, квартира 121
	Местоположение помещения	-
	Дополнение местоположения помещения, машино-места	-
5	Назначение помещения	Жилое, Квартира
6	Вид (виды) разрешенного использования	-
7	Площадь помещения, машино-места (Р), м2	34.6



8	Наименование помещения	Квартира
№ п/п	Наименование характеристики	Значение характеристики
1	2	3
1	Кадастровый номер либо ранее присвоенный государственный учетный номер помещения, машино-места (кадастровый, инвентарный или условный номер)	-
	Кадастровый номер исходного объекта недвижимости (объектов недвижимости)	-
2	Номер, тип этажа (этажей), на котором (которых) расположено помещение	2, Этаж
3	Обозначение (номер) помещения, машино-места на поэтажном плане	122
4	Адрес помещения	Российская Федерация, Санкт-Петербург, муниципальный округ Морской, улица Челюскина, дом 4, строение 1, квартира 122
	Местоположение помещения	-
	Дополнение местоположения помещения, машино-места	-
5	Назначение помещения	Жилое, Квартира
6	Вид (виды) разрешенного использования	-
7	Площадь помещения, машино-места (Р), м2	36.4
8	Наименование помещения	Квартира
№ п/п	Наименование характеристики	Значение характеристики
1	2	3
1	Кадастровый номер либо ранее присвоенный государственный учетный номер помещения, машино-места (кадастровый, инвентарный или условный номер)	-
	Кадастровый номер исходного объекта недвижимости (объектов недвижимости)	-
2	Номер, тип этажа (этажей), на котором (которых) расположено помещение	2, Этаж
3	Обозначение (номер) помещения, машино-места на поэтажном плане	123
4	Адрес помещения	Российская Федерация, Санкт-Петербург, муниципальный округ Морской, улица Челюскина, дом 4, строение 1, квартира 123
	Местоположение помещения	-
	Дополнение местоположения помещения, машино-места	-
5	Назначение помещения	Жилое, Квартира
6	Вид (виды) разрешенного использования	-
7	Площадь помещения, машино-места (Р), м2	39.3
8	Наименование помещения	Квартира

№ п/п	Наименование характеристики	Значение характеристики
1	2	3
1	Кадастровый номер либо ранее присвоенный государственный учетный номер помещения, машино-места (кадастровый, инвентарный или условный номер)	-
	Кадастровый номер исходного объекта недвижимости (объектов недвижимости)	-
2	Номер, тип этажа (этажей), на котором (которых) расположено помещение	2, Этаж
3	Обозначение (номер) помещения, машино-места на поэтажном плане	124
4	Адрес помещения	Российская Федерация, Санкт-Петербург, муниципальный округ Морской, улица Челюскина, дом 4, строение 1, квартира 124
	Местоположение помещения	-
	Дополнение местоположения помещения, машино-места	-
5	Назначение помещения	Жилое, Квартира
6	Вид (виды) разрешенного использования	-
7	Площадь помещения, машино-места (Р), м2	58.6
8	Наименование помещения	Квартира
№ п/п	Наименование характеристики	Значение характеристики
1	2	3
1	Кадастровый номер либо ранее присвоенный государственный учетный номер помещения, машино-места (кадастровый, инвентарный или условный номер)	-
	Кадастровый номер исходного объекта недвижимости (объектов недвижимости)	-
2	Номер, тип этажа (этажей), на котором (которых) расположено помещение	2, Этаж
3	Обозначение (номер) помещения, машино-места на поэтажном плане	125
4	Адрес помещения	Российская Федерация, Санкт-Петербург, муниципальный округ Морской, улица Челюскина, дом 4, строение 1, квартира 125
	Местоположение помещения	-
	Дополнение местоположения помещения, машино-места	-
5	Назначение помещения	Жилое, Квартира
6	Вид (виды) разрешенного использования	-
7	Площадь помещения, машино-места (Р), м2	38.2
8	Наименование помещения	Квартира
№ п/п	Наименование характеристики	Значение характеристики
1	2	3
1	Кадастровый номер либо ранее присвоенный государственный учетный номер помещения, машино-места (кадастровый, инвентарный или условный номер)	-

1	Кадастровый номер исходного объекта недвижимости (объектов недвижимости)	-
2	Номер, тип этажа (этажей), на котором (которых) расположено помещение	2, Этаж
3	Обозначение (номер) помещения, машино-места на поэтажном плане	126
4	Адрес помещения	Российская Федерация, Санкт-Петербург, муниципальный округ Морской, улица Челюскина, дом 4, строение 1, квартира 126
	Местоположение помещения	-
	Дополнение местоположения помещения, машино-места	-
5	Назначение помещения	Жилое, Квартира
6	Вид (виды) разрешенного использования	-
7	Площадь помещения, машино-места (Р), м2	38.6
8	Наименование помещения	Квартира
<b>№ п/п</b>	<b>Наименование характеристики</b>	<b>Значение характеристики</b>
1	2	3
1	Кадастровый номер либо ранее присвоенный государственный учетный номер помещения, машино-места (кадастровый, инвентарный или условный номер)	-
	Кадастровый номер исходного объекта недвижимости (объектов недвижимости)	-
2	Номер, тип этажа (этажей), на котором (которых) расположено помещение	2, Этаж
3	Обозначение (номер) помещения, машино-места на поэтажном плане	127
4	Адрес помещения	Российская Федерация, Санкт-Петербург, муниципальный округ Морской, улица Челюскина, дом 4, строение 1, квартира 127
	Местоположение помещения	-
	Дополнение местоположения помещения, машино-места	-
5	Назначение помещения	Жилое, Квартира
6	Вид (виды) разрешенного использования	-
7	Площадь помещения, машино-места (Р), м2	40.3
8	Наименование помещения	Квартира
<b>№ п/п</b>	<b>Наименование характеристики</b>	<b>Значение характеристики</b>
1	2	3
1	Кадастровый номер либо ранее присвоенный государственный учетный номер помещения, машино-места (кадастровый, инвентарный или условный номер)	-
	Кадастровый номер исходного объекта недвижимости (объектов недвижимости)	-
2	Номер, тип этажа (этажей), на котором (которых) расположено помещение	2, Этаж
3	Обозначение (номер) помещения, машино-места на поэтажном плане	128

4	Адрес помещения	Российская Федерация, Санкт-Петербург, муниципальный округ Морской, улица Челюскина, дом 4, строение 1, квартира 128
	Местоположение помещения	-
	Дополнение местоположения помещения, машино-места	-
5	Назначение помещения	Жилое, Квартира
6	Вид (виды) разрешенного использования	-
7	Площадь помещения, машино-места (Р), м2	67.3
8	Наименование помещения	Квартира

№ п/п	Наименование характеристики	Значение характеристики
1	2	3
1	Кадастровый номер либо ранее присвоенный государственный учетный номер помещения, машино-места (кадастровый, инвентарный или условный номер)	-
	Кадастровый номер исходного объекта недвижимости (объектов недвижимости)	-
2	Номер, тип этажа (этажей), на котором (которых) расположено помещение	2, Этаж
3	Обозначение (номер) помещения, машино-места на поэтажном плане	129
4	Адрес помещения	Российская Федерация, Санкт-Петербург, муниципальный округ Морской, улица Челюскина, дом 4, строение 1, квартира 129
	Местоположение помещения	-
	Дополнение местоположения помещения, машино-места	-
5	Назначение помещения	Жилое, Квартира
6	Вид (виды) разрешенного использования	-
7	Площадь помещения, машино-места (Р), м2	46.3
8	Наименование помещения	Квартира

№ п/п	Наименование характеристики	Значение характеристики
1	2	3
1	Кадастровый номер либо ранее присвоенный государственный учетный номер помещения, машино-места (кадастровый, инвентарный или условный номер)	-
	Кадастровый номер исходного объекта недвижимости (объектов недвижимости)	-
2	Номер, тип этажа (этажей), на котором (которых) расположено помещение	3, Этаж
3	Обозначение (номер) помещения, машино-места на поэтажном плане	130
4	Адрес помещения	Российская Федерация, Санкт-Петербург, муниципальный округ Морской, улица Челюскина, дом 4, строение 1, квартира 130
	Местоположение помещения	-

4	Дополнение местоположения помещения, машино-места	-
5	Назначение помещения	Жилое, Квартира
6	Вид (виды) разрешенного использования	-
7	Площадь помещения, машино-места (Р), м2	50.3
8	Наименование помещения	Квартира
<b>№ п/п</b>	<b>Наименование характеристики</b>	<b>Значение характеристики</b>
<b>1</b>	<b>2</b>	<b>3</b>
1	Кадастровый номер либо ранее присвоенный государственный учетный номер помещения, машино-места (кадастровый, инвентарный или условный номер)	-
	Кадастровый номер исходного объекта недвижимости (объектов недвижимости)	-
2	Номер, тип этажа (этажей), на котором (которых) расположено помещение	3, Этаж
3	Обозначение (номер) помещения, машино-места на поэтажном плане	131
4	Адрес помещения	Российская Федерация, Санкт-Петербург, муниципальный округ Морской, улица Челюскина, дом 4, строение 1, квартира 131
	Местоположение помещения	-
	Дополнение местоположения помещения, машино-места	-
5	Назначение помещения	Жилое, Квартира
6	Вид (виды) разрешенного использования	-
7	Площадь помещения, машино-места (Р), м2	34.4
8	Наименование помещения	Квартира
<b>№ п/п</b>	<b>Наименование характеристики</b>	<b>Значение характеристики</b>
<b>1</b>	<b>2</b>	<b>3</b>
1	Кадастровый номер либо ранее присвоенный государственный учетный номер помещения, машино-места (кадастровый, инвентарный или условный номер)	-
	Кадастровый номер исходного объекта недвижимости (объектов недвижимости)	-
2	Номер, тип этажа (этажей), на котором (которых) расположено помещение	3, Этаж
3	Обозначение (номер) помещения, машино-места на поэтажном плане	132
4	Адрес помещения	Российская Федерация, Санкт-Петербург, муниципальный округ Морской, улица Челюскина, дом 4, строение 1, квартира 132
	Местоположение помещения	-
	Дополнение местоположения помещения, машино-места	-
5	Назначение помещения	Жилое, Квартира
6	Вид (виды) разрешенного использования	-
7	Площадь помещения, машино-места (Р), м2	36.1

8	Наименование помещения	Квартира
№ п/п	Наименование характеристики	Значение характеристики
1	2	3
1	Кадастровый номер либо ранее присвоенный государственный учетный номер помещения, машино-места (кадастровый, инвентарный или условный номер)	-
	Кадастровый номер исходного объекта недвижимости (объектов недвижимости)	-
2	Номер, тип этажа (этажей), на котором (которых) расположено помещение	3, Этаж
3	Обозначение (номер) помещения, машино-места на поэтажном плане	133
4	Адрес помещения	Российская Федерация, Санкт-Петербург, муниципальный округ Морской, улица Челюскина, дом 4, строение 1, квартира 133
	Местоположение помещения	-
	Дополнение местоположения помещения, машино-места	-
5	Назначение помещения	Жилое, Квартира
6	Вид (виды) разрешенного использования	-
7	Площадь помещения, машино-места (Р), м2	38.8
8	Наименование помещения	Квартира
№ п/п	Наименование характеристики	Значение характеристики
1	2	3
1	Кадастровый номер либо ранее присвоенный государственный учетный номер помещения, машино-места (кадастровый, инвентарный или условный номер)	-
	Кадастровый номер исходного объекта недвижимости (объектов недвижимости)	-
2	Номер, тип этажа (этажей), на котором (которых) расположено помещение	3, Этаж
3	Обозначение (номер) помещения, машино-места на поэтажном плане	134
4	Адрес помещения	Российская Федерация, Санкт-Петербург, муниципальный округ Морской, улица Челюскина, дом 4, строение 1, квартира 134
	Местоположение помещения	-
	Дополнение местоположения помещения, машино-места	-
5	Назначение помещения	Жилое, Квартира
6	Вид (виды) разрешенного использования	-
7	Площадь помещения, машино-места (Р), м2	58.0
8	Наименование помещения	Квартира

№ п/п	Наименование характеристики	Значение характеристики
1	2	3
1	Кадастровый номер либо ранее присвоенный государственный учетный номер помещения, машино-места (кадастровый, инвентарный или условный номер)	-
	Кадастровый номер исходного объекта недвижимости (объектов недвижимости)	-
2	Номер, тип этажа (этажей), на котором (которых) расположено помещение	3, Этаж
3	Обозначение (номер) помещения, машино-места на поэтажном плане	135
4	Адрес помещения	Российская Федерация, Санкт-Петербург, муниципальный округ Морской, улица Челюскина, дом 4, строение 1, квартира 135
	Местоположение помещения	-
	Дополнение местоположения помещения, машино-места	-
5	Назначение помещения	Жилое, Квартира
6	Вид (виды) разрешенного использования	-
7	Площадь помещения, машино-места (Р), м2	37.2
8	Наименование помещения	Квартира
№ п/п	Наименование характеристики	Значение характеристики
1	2	3
1	Кадастровый номер либо ранее присвоенный государственный учетный номер помещения, машино-места (кадастровый, инвентарный или условный номер)	-
	Кадастровый номер исходного объекта недвижимости (объектов недвижимости)	-
2	Номер, тип этажа (этажей), на котором (которых) расположено помещение	3, Этаж
3	Обозначение (номер) помещения, машино-места на поэтажном плане	136
4	Адрес помещения	Российская Федерация, Санкт-Петербург, муниципальный округ Морской, улица Челюскина, дом 4, строение 1, квартира 136
	Местоположение помещения	-
	Дополнение местоположения помещения, машино-места	-
5	Назначение помещения	Жилое, Квартира
6	Вид (виды) разрешенного использования	-
7	Площадь помещения, машино-места (Р), м2	37.8
8	Наименование помещения	Квартира
№ п/п	Наименование характеристики	Значение характеристики
1	2	3
1	Кадастровый номер либо ранее присвоенный государственный учетный номер помещения, машино-места (кадастровый, инвентарный или условный номер)	-

1	Кадастровый номер исходного объекта недвижимости (объектов недвижимости)	-
2	Номер, тип этажа (этажей), на котором (которых) расположено помещение	3, Этаж
3	Обозначение (номер) помещения, машино-места на поэтажном плане	137
4	Адрес помещения	Российская Федерация, Санкт-Петербург, муниципальный округ Морской, улица Челюскина, дом 4, строение 1, квартира 137
	Местоположение помещения	-
	Дополнение местоположения помещения, машино-места	-
5	Назначение помещения	Жилое, Квартира
6	Вид (виды) разрешенного использования	-
7	Площадь помещения, машино-места (Р), м2	39.1
8	Наименование помещения	Квартира
<b>№ п/п</b>	<b>Наименование характеристики</b>	<b>Значение характеристики</b>
1	2	3
1	Кадастровый номер либо ранее присвоенный государственный учетный номер помещения, машино-места (кадастровый, инвентарный или условный номер)	-
	Кадастровый номер исходного объекта недвижимости (объектов недвижимости)	-
2	Номер, тип этажа (этажей), на котором (которых) расположено помещение	3, Этаж
3	Обозначение (номер) помещения, машино-места на поэтажном плане	138
4	Адрес помещения	Российская Федерация, Санкт-Петербург, муниципальный округ Морской, улица Челюскина, дом 4, строение 1, квартира 138
	Местоположение помещения	-
	Дополнение местоположения помещения, машино-места	-
5	Назначение помещения	Жилое, Квартира
6	Вид (виды) разрешенного использования	-
7	Площадь помещения, машино-места (Р), м2	66.2
8	Наименование помещения	Квартира
<b>№ п/п</b>	<b>Наименование характеристики</b>	<b>Значение характеристики</b>
1	2	3
1	Кадастровый номер либо ранее присвоенный государственный учетный номер помещения, машино-места (кадастровый, инвентарный или условный номер)	-
	Кадастровый номер исходного объекта недвижимости (объектов недвижимости)	-
2	Номер, тип этажа (этажей), на котором (которых) расположено помещение	3, Этаж
3	Обозначение (номер) помещения, машино-места на поэтажном плане	139



4	Адрес помещения	Российская Федерация, Санкт-Петербург, муниципальный округ Морской, улица Челюскина, дом 4, строение 1, квартира 139
	Местоположение помещения	-
	Дополнение местоположения помещения, машино-места	-
5	Назначение помещения	Жилое, Квартира
6	Вид (виды) разрешенного использования	-
7	Площадь помещения, машино-места (Р), м2	45.6
8	Наименование помещения	Квартира

№ п/п	Наименование характеристики	Значение характеристики
1	2	3
1	Кадастровый номер либо ранее присвоенный государственный учетный номер помещения, машино-места (кадастровый, инвентарный или условный номер)	-
	Кадастровый номер исходного объекта недвижимости (объектов недвижимости)	-
2	Номер, тип этажа (этажей), на котором (которых) расположено помещение	4, Этаж
3	Обозначение (номер) помещения, машино-места на поэтажном плане	140
4	Адрес помещения	Российская Федерация, Санкт-Петербург, муниципальный округ Морской, улица Челюскина, дом 4, строение 1, квартира 140
	Местоположение помещения	-
	Дополнение местоположения помещения, машино-места	-
5	Назначение помещения	Жилое, Квартира
6	Вид (виды) разрешенного использования	-
7	Площадь помещения, машино-места (Р), м2	50.2
8	Наименование помещения	Квартира

№ п/п	Наименование характеристики	Значение характеристики
1	2	3
1	Кадастровый номер либо ранее присвоенный государственный учетный номер помещения, машино-места (кадастровый, инвентарный или условный номер)	-
	Кадастровый номер исходного объекта недвижимости (объектов недвижимости)	-
2	Номер, тип этажа (этажей), на котором (которых) расположено помещение	4, Этаж
3	Обозначение (номер) помещения, машино-места на поэтажном плане	141
4	Адрес помещения	Российская Федерация, Санкт-Петербург, муниципальный округ Морской, улица Челюскина, дом 4, строение 1, квартира 141
	Местоположение помещения	-

4	Дополнение местоположения помещения, машино-места	-
5	Назначение помещения	Жилое, Квартира
6	Вид (виды) разрешенного использования	-
7	Площадь помещения, машино-места (Р), м2	34.3
8	Наименование помещения	Квартира
<b>№ п/п</b>	<b>Наименование характеристики</b>	<b>Значение характеристики</b>
<b>1</b>	<b>2</b>	<b>3</b>
1	Кадастровый номер либо ранее присвоенный государственный учетный номер помещения, машино-места (кадастровый, инвентарный или условный номер)	-
	Кадастровый номер исходного объекта недвижимости (объектов недвижимости)	-
2	Номер, тип этажа (этажей), на котором (которых) расположено помещение	4, Этаж
3	Обозначение (номер) помещения, машино-места на поэтажном плане	142
4	Адрес помещения	Российская Федерация, Санкт-Петербург, муниципальный округ Морской, улица Челюскина, дом 4, строение 1, квартира 142
	Местоположение помещения	-
	Дополнение местоположения помещения, машино-места	-
5	Назначение помещения	Жилое, Квартира
6	Вид (виды) разрешенного использования	-
7	Площадь помещения, машино-места (Р), м2	35.9
8	Наименование помещения	Квартира
<b>№ п/п</b>	<b>Наименование характеристики</b>	<b>Значение характеристики</b>
<b>1</b>	<b>2</b>	<b>3</b>
1	Кадастровый номер либо ранее присвоенный государственный учетный номер помещения, машино-места (кадастровый, инвентарный или условный номер)	-
	Кадастровый номер исходного объекта недвижимости (объектов недвижимости)	-
2	Номер, тип этажа (этажей), на котором (которых) расположено помещение	4, Этаж
3	Обозначение (номер) помещения, машино-места на поэтажном плане	143
4	Адрес помещения	Российская Федерация, Санкт-Петербург, муниципальный округ Морской, улица Челюскина, дом 4, строение 1, квартира 143
	Местоположение помещения	-
	Дополнение местоположения помещения, машино-места	-
5	Назначение помещения	Жилое, Квартира
6	Вид (виды) разрешенного использования	-
7	Площадь помещения, машино-места (Р), м2	38.9

8	Наименование помещения	Квартира
№ п/п	Наименование характеристики	Значение характеристики
1	2	3
1	Кадастровый номер либо ранее присвоенный государственный учетный номер помещения, машино-места (кадастровый, инвентарный или условный номер)	-
	Кадастровый номер исходного объекта недвижимости (объектов недвижимости)	-
2	Номер, тип этажа (этажей), на котором (которых) расположено помещение	4, Этаж
3	Обозначение (номер) помещения, машино-места на поэтажном плане	144
4	Адрес помещения	Российская Федерация, Санкт-Петербург, муниципальный округ Морской, улица Челюскина, дом 4, строение 1, квартира 144
	Местоположение помещения	-
	Дополнение местоположения помещения, машино-места	-
5	Назначение помещения	Жилое, Квартира
6	Вид (виды) разрешенного использования	-
7	Площадь помещения, машино-места (Р), м2	57.7
8	Наименование помещения	Квартира
№ п/п	Наименование характеристики	Значение характеристики
1	2	3
1	Кадастровый номер либо ранее присвоенный государственный учетный номер помещения, машино-места (кадастровый, инвентарный или условный номер)	-
	Кадастровый номер исходного объекта недвижимости (объектов недвижимости)	-
2	Номер, тип этажа (этажей), на котором (которых) расположено помещение	4, Этаж
3	Обозначение (номер) помещения, машино-места на поэтажном плане	145
4	Адрес помещения	Российская Федерация, Санкт-Петербург, муниципальный округ Морской, улица Челюскина, дом 4, строение 1, квартира 145
	Местоположение помещения	-
	Дополнение местоположения помещения, машино-места	-
5	Назначение помещения	Жилое, Квартира
6	Вид (виды) разрешенного использования	-
7	Площадь помещения, машино-места (Р), м2	37.4
8	Наименование помещения	Квартира

№ п/п	Наименование характеристики	Значение характеристики
1	2	3
1	Кадастровый номер либо ранее присвоенный государственный учетный номер помещения, машино-места (кадастровый, инвентарный или условный номер)	-
	Кадастровый номер исходного объекта недвижимости (объектов недвижимости)	-
2	Номер, тип этажа (этажей), на котором (которых) расположено помещение	4, Этаж
3	Обозначение (номер) помещения, машино-места на поэтажном плане	146
4	Адрес помещения	Российская Федерация, Санкт-Петербург, муниципальный округ Морской, улица Челюскина, дом 4, строение 1, квартира 146
	Местоположение помещения	-
	Дополнение местоположения помещения, машино-места	-
5	Назначение помещения	Жилое, Квартира
6	Вид (виды) разрешенного использования	-
7	Площадь помещения, машино-места (Р), м2	38.0
8	Наименование помещения	Квартира
№ п/п	Наименование характеристики	Значение характеристики
1	2	3
1	Кадастровый номер либо ранее присвоенный государственный учетный номер помещения, машино-места (кадастровый, инвентарный или условный номер)	-
	Кадастровый номер исходного объекта недвижимости (объектов недвижимости)	-
2	Номер, тип этажа (этажей), на котором (которых) расположено помещение	4, Этаж
3	Обозначение (номер) помещения, машино-места на поэтажном плане	147
4	Адрес помещения	Российская Федерация, Санкт-Петербург, муниципальный округ Морской, улица Челюскина, дом 4, строение 1, квартира 147
	Местоположение помещения	-
	Дополнение местоположения помещения, машино-места	-
5	Назначение помещения	Жилое, Квартира
6	Вид (виды) разрешенного использования	-
7	Площадь помещения, машино-места (Р), м2	39.7
8	Наименование помещения	Квартира
№ п/п	Наименование характеристики	Значение характеристики
1	2	3
1	Кадастровый номер либо ранее присвоенный государственный учетный номер помещения, машино-места (кадастровый, инвентарный или условный номер)	-

1	Кадастровый номер исходного объекта недвижимости (объектов недвижимости)	-
2	Номер, тип этажа (этажей), на котором (которых) расположено помещение	4, Этаж
3	Обозначение (номер) помещения, машино-места на поэтажном плане	148
4	Адрес помещения	Российская Федерация, Санкт-Петербург, муниципальный округ Морской, улица Челюскина, дом 4, строение 1, квартира 148
	Местоположение помещения	-
	Дополнение местоположения помещения, машино-места	-
5	Назначение помещения	Жилое, Квартира
6	Вид (виды) разрешенного использования	-
7	Площадь помещения, машино-места (Р), м2	66.4
8	Наименование помещения	Квартира
<b>№ п/п</b>	<b>Наименование характеристики</b>	<b>Значение характеристики</b>
1	2	3
1	Кадастровый номер либо ранее присвоенный государственный учетный номер помещения, машино-места (кадастровый, инвентарный или условный номер)	-
	Кадастровый номер исходного объекта недвижимости (объектов недвижимости)	-
2	Номер, тип этажа (этажей), на котором (которых) расположено помещение	4, Этаж
3	Обозначение (номер) помещения, машино-места на поэтажном плане	149
4	Адрес помещения	Российская Федерация, Санкт-Петербург, муниципальный округ Морской, улица Челюскина, дом 4, строение 1, квартира 149
	Местоположение помещения	-
	Дополнение местоположения помещения, машино-места	-
5	Назначение помещения	Жилое, Квартира
6	Вид (виды) разрешенного использования	-
7	Площадь помещения, машино-места (Р), м2	45.9
8	Наименование помещения	Квартира
<b>№ п/п</b>	<b>Наименование характеристики</b>	<b>Значение характеристики</b>
1	2	3
1	Кадастровый номер либо ранее присвоенный государственный учетный номер помещения, машино-места (кадастровый, инвентарный или условный номер)	-
	Кадастровый номер исходного объекта недвижимости (объектов недвижимости)	-
2	Номер, тип этажа (этажей), на котором (которых) расположено помещение	5, Этаж
3	Обозначение (номер) помещения, машино-места на поэтажном плане	150

4	Адрес помещения	Российская Федерация, Санкт-Петербург, муниципальный округ Морской, улица Челюскина, дом 4, строение 1, квартира 150
	Местоположение помещения	-
	Дополнение местоположения помещения, машино-места	-
5	Назначение помещения	Жилое, Квартира
6	Вид (виды) разрешенного использования	-
7	Площадь помещения, машино-места (Р), м2	50.4
8	Наименование помещения	Квартира

№ п/п	Наименование характеристики	Значение характеристики
1	2	3
1	Кадастровый номер либо ранее присвоенный государственный учетный номер помещения, машино-места (кадастровый, инвентарный или условный номер)	-
	Кадастровый номер исходного объекта недвижимости (объектов недвижимости)	-
2	Номер, тип этажа (этажей), на котором (которых) расположено помещение	5, Этаж
3	Обозначение (номер) помещения, машино-места на поэтажном плане	151
4	Адрес помещения	Российская Федерация, Санкт-Петербург, муниципальный округ Морской, улица Челюскина, дом 4, строение 1, квартира 151
	Местоположение помещения	-
	Дополнение местоположения помещения, машино-места	-
5	Назначение помещения	Жилое, Квартира
6	Вид (виды) разрешенного использования	-
7	Площадь помещения, машино-места (Р), м2	34.2
8	Наименование помещения	Квартира

№ п/п	Наименование характеристики	Значение характеристики
1	2	3
1	Кадастровый номер либо ранее присвоенный государственный учетный номер помещения, машино-места (кадастровый, инвентарный или условный номер)	-
	Кадастровый номер исходного объекта недвижимости (объектов недвижимости)	-
2	Номер, тип этажа (этажей), на котором (которых) расположено помещение	5, Этаж
3	Обозначение (номер) помещения, машино-места на поэтажном плане	152
4	Адрес помещения	Российская Федерация, Санкт-Петербург, муниципальный округ Морской, улица Челюскина, дом 4, строение 1, квартира 152
	Местоположение помещения	-

4	Дополнение местоположения помещения, машино-места	-
5	Назначение помещения	Жилое, Квартира
6	Вид (виды) разрешенного использования	-
7	Площадь помещения, машино-места (Р), м2	35.9
8	Наименование помещения	Квартира
<b>№ п/п</b>	<b>Наименование характеристики</b>	<b>Значение характеристики</b>
<b>1</b>	<b>2</b>	<b>3</b>
1	Кадастровый номер либо ранее присвоенный государственный учетный номер помещения, машино-места (кадастровый, инвентарный или условный номер)	-
	Кадастровый номер исходного объекта недвижимости (объектов недвижимости)	-
2	Номер, тип этажа (этажей), на котором (которых) расположено помещение	5, Этаж
3	Обозначение (номер) помещения, машино-места на поэтажном плане	153
4	Адрес помещения	Российская Федерация, Санкт-Петербург, муниципальный округ Морской, улица Челюскина, дом 4, строение 1, квартира 153
	Местоположение помещения	-
	Дополнение местоположения помещения, машино-места	-
5	Назначение помещения	Жилое, Квартира
6	Вид (виды) разрешенного использования	-
7	Площадь помещения, машино-места (Р), м2	38.8
8	Наименование помещения	Квартира
<b>№ п/п</b>	<b>Наименование характеристики</b>	<b>Значение характеристики</b>
<b>1</b>	<b>2</b>	<b>3</b>
1	Кадастровый номер либо ранее присвоенный государственный учетный номер помещения, машино-места (кадастровый, инвентарный или условный номер)	-
	Кадастровый номер исходного объекта недвижимости (объектов недвижимости)	-
2	Номер, тип этажа (этажей), на котором (которых) расположено помещение	5, Этаж
3	Обозначение (номер) помещения, машино-места на поэтажном плане	154
4	Адрес помещения	Российская Федерация, Санкт-Петербург, муниципальный округ Морской, улица Челюскина, дом 4, строение 1, квартира 154
	Местоположение помещения	-
	Дополнение местоположения помещения, машино-места	-
5	Назначение помещения	Жилое, Квартира
6	Вид (виды) разрешенного использования	-
7	Площадь помещения, машино-места (Р), м2	57.9

8	Наименование помещения	Квартира
№ п/п	Наименование характеристики	Значение характеристики
1	2	3
1	Кадастровый номер либо ранее присвоенный государственный учетный номер помещения, машино-места (кадастровый, инвентарный или условный номер)	-
	Кадастровый номер исходного объекта недвижимости (объектов недвижимости)	-
2	Номер, тип этажа (этажей), на котором (которых) расположено помещение	5, Этаж
3	Обозначение (номер) помещения, машино-места на поэтажном плане	155
4	Адрес помещения	Российская Федерация, Санкт-Петербург, муниципальный округ Морской, улица Челюскина, дом 4, строение 1, квартира 155
	Местоположение помещения	-
	Дополнение местоположения помещения, машино-места	-
5	Назначение помещения	Жилое, Квартира
6	Вид (виды) разрешенного использования	-
7	Площадь помещения, машино-места (Р), м2	37.7
8	Наименование помещения	Квартира
№ п/п	Наименование характеристики	Значение характеристики
1	2	3
1	Кадастровый номер либо ранее присвоенный государственный учетный номер помещения, машино-места (кадастровый, инвентарный или условный номер)	-
	Кадастровый номер исходного объекта недвижимости (объектов недвижимости)	-
2	Номер, тип этажа (этажей), на котором (которых) расположено помещение	5, Этаж
3	Обозначение (номер) помещения, машино-места на поэтажном плане	156
4	Адрес помещения	Российская Федерация, Санкт-Петербург, муниципальный округ Морской, улица Челюскина, дом 4, строение 1, квартира 156
	Местоположение помещения	-
	Дополнение местоположения помещения, машино-места	-
5	Назначение помещения	Жилое, Квартира
6	Вид (виды) разрешенного использования	-
7	Площадь помещения, машино-места (Р), м2	38.1
8	Наименование помещения	Квартира



№ п/п	Наименование характеристики	Значение характеристики
1	2	3
1	Кадастровый номер либо ранее присвоенный государственный учетный номер помещения, машино-места (кадастровый, инвентарный или условный номер)	-
	Кадастровый номер исходного объекта недвижимости (объектов недвижимости)	-
2	Номер, тип этажа (этажей), на котором (которых) расположено помещение	5, Этаж
3	Обозначение (номер) помещения, машино-места на поэтажном плане	157
4	Адрес помещения	Российская Федерация, Санкт-Петербург, муниципальный округ Морской, улица Челюскина, дом 4, строение 1, квартира 157
	Местоположение помещения	-
	Дополнение местоположения помещения, машино-места	-
5	Назначение помещения	Жилое, Квартира
6	Вид (виды) разрешенного использования	-
7	Площадь помещения, машино-места (Р), м2	39.5
8	Наименование помещения	Квартира
№ п/п	Наименование характеристики	Значение характеристики
1	2	3
1	Кадастровый номер либо ранее присвоенный государственный учетный номер помещения, машино-места (кадастровый, инвентарный или условный номер)	-
	Кадастровый номер исходного объекта недвижимости (объектов недвижимости)	-
2	Номер, тип этажа (этажей), на котором (которых) расположено помещение	5, Этаж
3	Обозначение (номер) помещения, машино-места на поэтажном плане	158
4	Адрес помещения	Российская Федерация, Санкт-Петербург, муниципальный округ Морской, улица Челюскина, дом 4, строение 1, квартира 158
	Местоположение помещения	-
	Дополнение местоположения помещения, машино-места	-
5	Назначение помещения	Жилое, Квартира
6	Вид (виды) разрешенного использования	-
7	Площадь помещения, машино-места (Р), м2	66.2
8	Наименование помещения	Квартира
№ п/п	Наименование характеристики	Значение характеристики
1	2	3
1	Кадастровый номер либо ранее присвоенный государственный учетный номер помещения, машино-места (кадастровый, инвентарный или условный номер)	-

1	Кадастровый номер исходного объекта недвижимости (объектов недвижимости)	-
2	Номер, тип этажа (этажей), на котором (которых) расположено помещение	5, Этаж
3	Обозначение (номер) помещения, машино-места на поэтажном плане	159
4	Адрес помещения	Российская Федерация, Санкт-Петербург, муниципальный округ Морской, улица Челюскина, дом 4, строение 1, квартира 159
	Местоположение помещения	-
	Дополнение местоположения помещения, машино-места	-
5	Назначение помещения	Жилое, Квартира
6	Вид (виды) разрешенного использования	-
7	Площадь помещения, машино-места (Р), м2	45.7
8	Наименование помещения	Квартира
<b>№ п/п</b>	<b>Наименование характеристики</b>	<b>Значение характеристики</b>
1	2	3
1	Кадастровый номер либо ранее присвоенный государственный учетный номер помещения, машино-места (кадастровый, инвентарный или условный номер)	-
	Кадастровый номер исходного объекта недвижимости (объектов недвижимости)	-
2	Номер, тип этажа (этажей), на котором (которых) расположено помещение	6, Этаж
3	Обозначение (номер) помещения, машино-места на поэтажном плане	160
4	Адрес помещения	Российская Федерация, Санкт-Петербург, муниципальный округ Морской, улица Челюскина, дом 4, строение 1, квартира 160
	Местоположение помещения	-
	Дополнение местоположения помещения, машино-места	-
5	Назначение помещения	Жилое, Квартира
6	Вид (виды) разрешенного использования	-
7	Площадь помещения, машино-места (Р), м2	50.4
8	Наименование помещения	Квартира
<b>№ п/п</b>	<b>Наименование характеристики</b>	<b>Значение характеристики</b>
1	2	3
1	Кадастровый номер либо ранее присвоенный государственный учетный номер помещения, машино-места (кадастровый, инвентарный или условный номер)	-
	Кадастровый номер исходного объекта недвижимости (объектов недвижимости)	-
2	Номер, тип этажа (этажей), на котором (которых) расположено помещение	6, Этаж
3	Обозначение (номер) помещения, машино-места на поэтажном плане	161

4	Адрес помещения	Российская Федерация, Санкт-Петербург, муниципальный округ Морской, улица Челюскина, дом 4, строение 1, квартира 161
	Местоположение помещения	-
	Дополнение местоположения помещения, машино-места	-
5	Назначение помещения	Жилое, Квартира
6	Вид (виды) разрешенного использования	-
7	Площадь помещения, машино-места (Р), м2	34.5
8	Наименование помещения	Квартира

№ п/п	Наименование характеристики	Значение характеристики
1	2	3
1	Кадастровый номер либо ранее присвоенный государственный учетный номер помещения, машино-места (кадастровый, инвентарный или условный номер)	-
	Кадастровый номер исходного объекта недвижимости (объектов недвижимости)	-
2	Номер, тип этажа (этажей), на котором (которых) расположено помещение	6, Этаж
3	Обозначение (номер) помещения, машино-места на поэтажном плане	162
4	Адрес помещения	Российская Федерация, Санкт-Петербург, муниципальный округ Морской, улица Челюскина, дом 4, строение 1, квартира 162
	Местоположение помещения	-
	Дополнение местоположения помещения, машино-места	-
5	Назначение помещения	Жилое, Квартира
6	Вид (виды) разрешенного использования	-
7	Площадь помещения, машино-места (Р), м2	35.9
8	Наименование помещения	Квартира

№ п/п	Наименование характеристики	Значение характеристики
1	2	3
1	Кадастровый номер либо ранее присвоенный государственный учетный номер помещения, машино-места (кадастровый, инвентарный или условный номер)	-
	Кадастровый номер исходного объекта недвижимости (объектов недвижимости)	-
2	Номер, тип этажа (этажей), на котором (которых) расположено помещение	6, Этаж
3	Обозначение (номер) помещения, машино-места на поэтажном плане	163
4	Адрес помещения	Российская Федерация, Санкт-Петербург, муниципальный округ Морской, улица Челюскина, дом 4, строение 1, квартира 163
	Местоположение помещения	-

4	Дополнение местоположения помещения, машино-места	-
5	Назначение помещения	Жилое, Квартира
6	Вид (виды) разрешенного использования	-
7	Площадь помещения, машино-места (Р), м2	38.9
8	Наименование помещения	Квартира
<b>№ п/п</b>	<b>Наименование характеристики</b>	<b>Значение характеристики</b>
<b>1</b>	<b>2</b>	<b>3</b>
1	Кадастровый номер либо ранее присвоенный государственный учетный номер помещения, машино-места (кадастровый, инвентарный или условный номер)	-
	Кадастровый номер исходного объекта недвижимости (объектов недвижимости)	-
2	Номер, тип этажа (этажей), на котором (которых) расположено помещение	6, Этаж
3	Обозначение (номер) помещения, машино-места на поэтажном плане	164
4	Адрес помещения	Российская Федерация, Санкт-Петербург, муниципальный округ Морской, улица Челюскина, дом 4, строение 1, квартира 164
	Местоположение помещения	-
	Дополнение местоположения помещения, машино-места	-
5	Назначение помещения	Жилое, Квартира
6	Вид (виды) разрешенного использования	-
7	Площадь помещения, машино-места (Р), м2	58.0
8	Наименование помещения	Квартира
<b>№ п/п</b>	<b>Наименование характеристики</b>	<b>Значение характеристики</b>
<b>1</b>	<b>2</b>	<b>3</b>
1	Кадастровый номер либо ранее присвоенный государственный учетный номер помещения, машино-места (кадастровый, инвентарный или условный номер)	-
	Кадастровый номер исходного объекта недвижимости (объектов недвижимости)	-
2	Номер, тип этажа (этажей), на котором (которых) расположено помещение	6, Этаж
3	Обозначение (номер) помещения, машино-места на поэтажном плане	165
4	Адрес помещения	Российская Федерация, Санкт-Петербург, муниципальный округ Морской, улица Челюскина, дом 4, строение 1, квартира 165
	Местоположение помещения	-
	Дополнение местоположения помещения, машино-места	-
5	Назначение помещения	Жилое, Квартира
6	Вид (виды) разрешенного использования	-
7	Площадь помещения, машино-места (Р), м2	37.6

8	Наименование помещения	Квартира
№ п/п	Наименование характеристики	Значение характеристики
1	2	3
1	Кадастровый номер либо ранее присвоенный государственный учетный номер помещения, машино-места (кадастровый, инвентарный или условный номер)	-
	Кадастровый номер исходного объекта недвижимости (объектов недвижимости)	-
2	Номер, тип этажа (этажей), на котором (которых) расположено помещение	6, Этаж
3	Обозначение (номер) помещения, машино-места на поэтажном плане	166
4	Адрес помещения	Российская Федерация, Санкт-Петербург, муниципальный округ Морской, улица Челюскина, дом 4, строение 1, квартира 166
	Местоположение помещения	-
	Дополнение местоположения помещения, машино-места	-
5	Назначение помещения	Жилое, Квартира
6	Вид (виды) разрешенного использования	-
7	Площадь помещения, машино-места (Р), м2	38.2
8	Наименование помещения	Квартира
№ п/п	Наименование характеристики	Значение характеристики
1	2	3
1	Кадастровый номер либо ранее присвоенный государственный учетный номер помещения, машино-места (кадастровый, инвентарный или условный номер)	-
	Кадастровый номер исходного объекта недвижимости (объектов недвижимости)	-
2	Номер, тип этажа (этажей), на котором (которых) расположено помещение	6, Этаж
3	Обозначение (номер) помещения, машино-места на поэтажном плане	167
4	Адрес помещения	Российская Федерация, Санкт-Петербург, муниципальный округ Морской, улица Челюскина, дом 4, строение 1, квартира 167
	Местоположение помещения	-
	Дополнение местоположения помещения, машино-места	-
5	Назначение помещения	Жилое, Квартира
6	Вид (виды) разрешенного использования	-
7	Площадь помещения, машино-места (Р), м2	39.5
8	Наименование помещения	Квартира

№ п/п	Наименование характеристики	Значение характеристики
1	2	3
1	Кадастровый номер либо ранее присвоенный государственный учетный номер помещения, машино-места (кадастровый, инвентарный или условный номер)	-
	Кадастровый номер исходного объекта недвижимости (объектов недвижимости)	-
2	Номер, тип этажа (этажей), на котором (которых) расположено помещение	6, Этаж
3	Обозначение (номер) помещения, машино-места на поэтажном плане	168
4	Адрес помещения	Российская Федерация, Санкт-Петербург, муниципальный округ Морской, улица Челюскина, дом 4, строение 1, квартира 168
	Местоположение помещения	-
	Дополнение местоположения помещения, машино-места	-
5	Назначение помещения	Жилое, Квартира
6	Вид (виды) разрешенного использования	-
7	Площадь помещения, машино-места (Р), м2	66.4
8	Наименование помещения	Квартира
№ п/п	Наименование характеристики	Значение характеристики
1	2	3
1	Кадастровый номер либо ранее присвоенный государственный учетный номер помещения, машино-места (кадастровый, инвентарный или условный номер)	-
	Кадастровый номер исходного объекта недвижимости (объектов недвижимости)	-
2	Номер, тип этажа (этажей), на котором (которых) расположено помещение	6, Этаж
3	Обозначение (номер) помещения, машино-места на поэтажном плане	169
4	Адрес помещения	Российская Федерация, Санкт-Петербург, муниципальный округ Морской, улица Челюскина, дом 4, строение 1, квартира 169
	Местоположение помещения	-
	Дополнение местоположения помещения, машино-места	-
5	Назначение помещения	Жилое, Квартира
6	Вид (виды) разрешенного использования	-
7	Площадь помещения, машино-места (Р), м2	45.7
8	Наименование помещения	Квартира
№ п/п	Наименование характеристики	Значение характеристики
1	2	3
1	Кадастровый номер либо ранее присвоенный государственный учетный номер помещения, машино-места (кадастровый, инвентарный или условный номер)	-

1	Кадастровый номер исходного объекта недвижимости (объектов недвижимости)	-
2	Номер, тип этажа (этажей), на котором (которых) расположено помещение	7, Этаж
3	Обозначение (номер) помещения, машино-места на поэтажном плане	170
4	Адрес помещения	Российская Федерация, Санкт-Петербург, муниципальный округ Морской, улица Челюскина, дом 4, строение 1, квартира 170
	Местоположение помещения	-
	Дополнение местоположения помещения, машино-места	-
5	Назначение помещения	Жилое, Квартира
6	Вид (виды) разрешенного использования	-
7	Площадь помещения, машино-места (Р), м2	58.8
8	Наименование помещения	Квартира
<b>№ п/п</b>	<b>Наименование характеристики</b>	<b>Значение характеристики</b>
1	2	3
1	Кадастровый номер либо ранее присвоенный государственный учетный номер помещения, машино-места (кадастровый, инвентарный или условный номер)	-
	Кадастровый номер исходного объекта недвижимости (объектов недвижимости)	-
2	Номер, тип этажа (этажей), на котором (которых) расположено помещение	7, Этаж
3	Обозначение (номер) помещения, машино-места на поэтажном плане	171
4	Адрес помещения	Российская Федерация, Санкт-Петербург, муниципальный округ Морской, улица Челюскина, дом 4, строение 1, квартира 171
	Местоположение помещения	-
	Дополнение местоположения помещения, машино-места	-
5	Назначение помещения	Жилое, Квартира
6	Вид (виды) разрешенного использования	-
7	Площадь помещения, машино-места (Р), м2	58.1
8	Наименование помещения	Квартира
<b>№ п/п</b>	<b>Наименование характеристики</b>	<b>Значение характеристики</b>
1	2	3
1	Кадастровый номер либо ранее присвоенный государственный учетный номер помещения, машино-места (кадастровый, инвентарный или условный номер)	-
	Кадастровый номер исходного объекта недвижимости (объектов недвижимости)	-
2	Номер, тип этажа (этажей), на котором (которых) расположено помещение	7, Этаж
3	Обозначение (номер) помещения, машино-места на поэтажном плане	172

4	Адрес помещения	Российская Федерация, Санкт-Петербург, муниципальный округ Морской, улица Челюскина, дом 4, строение 1, квартира 172
	Местоположение помещения	-
	Дополнение местоположения помещения, машино-места	-
5	Назначение помещения	Жилое, Квартира
6	Вид (виды) разрешенного использования	-
7	Площадь помещения, машино-места (Р), м2	37.7
8	Наименование помещения	Квартира

№ п/п	Наименование характеристики	Значение характеристики
1	2	3
1	Кадастровый номер либо ранее присвоенный государственный учетный номер помещения, машино-места (кадастровый, инвентарный или условный номер)	-
	Кадастровый номер исходного объекта недвижимости (объектов недвижимости)	-
2	Номер, тип этажа (этажей), на котором (которых) расположено помещение	7, Этаж
3	Обозначение (номер) помещения, машино-места на поэтажном плане	173
4	Адрес помещения	Российская Федерация, Санкт-Петербург, муниципальный округ Морской, улица Челюскина, дом 4, строение 1, квартира 173
	Местоположение помещения	-
	Дополнение местоположения помещения, машино-места	-
5	Назначение помещения	Жилое, Квартира
6	Вид (виды) разрешенного использования	-
7	Площадь помещения, машино-места (Р), м2	60.1
8	Наименование помещения	Квартира

№ п/п	Наименование характеристики	Значение характеристики
1	2	3
1	Кадастровый номер либо ранее присвоенный государственный учетный номер помещения, машино-места (кадастровый, инвентарный или условный номер)	-
	Кадастровый номер исходного объекта недвижимости (объектов недвижимости)	-
2	Номер, тип этажа (этажей), на котором (которых) расположено помещение	7, Этаж
3	Обозначение (номер) помещения, машино-места на поэтажном плане	174
4	Адрес помещения	Российская Федерация, Санкт-Петербург, муниципальный округ Морской, улица Челюскина, дом 4, строение 1, квартира 174
	Местоположение помещения	-



4	Дополнение местоположения помещения, машино-места	-
5	Назначение помещения	Жилое, Квартира
6	Вид (виды) разрешенного использования	-
7	Площадь помещения, машино-места (Р), м2	82.4
8	Наименование помещения	Квартира
<b>№ п/п</b>	<b>Наименование характеристики</b>	<b>Значение характеристики</b>
<b>1</b>	<b>2</b>	<b>3</b>
1	Кадастровый номер либо ранее присвоенный государственный учетный номер помещения, машино-места (кадастровый, инвентарный или условный номер)	-
	Кадастровый номер исходного объекта недвижимости (объектов недвижимости)	-
2	Номер, тип этажа (этажей), на котором (которых) расположено помещение	7, Этаж
3	Обозначение (номер) помещения, машино-места на поэтажном плане	175
4	Адрес помещения	Российская Федерация, Санкт-Петербург, муниципальный округ Морской, улица Челюскина, дом 4, строение 1, квартира 175
	Местоположение помещения	-
	Дополнение местоположения помещения, машино-места	-
5	Назначение помещения	Жилое, Квартира
6	Вид (виды) разрешенного использования	-
7	Площадь помещения, машино-места (Р), м2	45.6
8	Наименование помещения	Квартира
<b>№ п/п</b>	<b>Наименование характеристики</b>	<b>Значение характеристики</b>
<b>1</b>	<b>2</b>	<b>3</b>
1	Кадастровый номер либо ранее присвоенный государственный учетный номер помещения, машино-места (кадастровый, инвентарный или условный номер)	-
	Кадастровый номер исходного объекта недвижимости (объектов недвижимости)	-
2	Номер, тип этажа (этажей), на котором (которых) расположено помещение	8, Этаж
3	Обозначение (номер) помещения, машино-места на поэтажном плане	176
4	Адрес помещения	Российская Федерация, Санкт-Петербург, муниципальный округ Морской, улица Челюскина, дом 4, строение 1, квартира 176
	Местоположение помещения	-
	Дополнение местоположения помещения, машино-места	-
5	Назначение помещения	Жилое, Квартира
6	Вид (виды) разрешенного использования	-
7	Площадь помещения, машино-места (Р), м2	59.0

8	Наименование помещения	Квартира
№ п/п	Наименование характеристики	Значение характеристики
1	2	3
1	Кадастровый номер либо ранее присвоенный государственный учетный номер помещения, машино-места (кадастровый, инвентарный или условный номер)	-
	Кадастровый номер исходного объекта недвижимости (объектов недвижимости)	-
2	Номер, тип этажа (этажей), на котором (которых) расположено помещение	8, Этаж
3	Обозначение (номер) помещения, машино-места на поэтажном плане	177
4	Адрес помещения	Российская Федерация, Санкт-Петербург, муниципальный округ Морской, улица Челюскина, дом 4, строение 1, квартира 177
	Местоположение помещения	-
	Дополнение местоположения помещения, машино-места	-
5	Назначение помещения	Жилое, Квартира
6	Вид (виды) разрешенного использования	-
7	Площадь помещения, машино-места (Р), м2	58.1
8	Наименование помещения	Квартира
№ п/п	Наименование характеристики	Значение характеристики
1	2	3
1	Кадастровый номер либо ранее присвоенный государственный учетный номер помещения, машино-места (кадастровый, инвентарный или условный номер)	-
	Кадастровый номер исходного объекта недвижимости (объектов недвижимости)	-
2	Номер, тип этажа (этажей), на котором (которых) расположено помещение	8, Этаж
3	Обозначение (номер) помещения, машино-места на поэтажном плане	178
4	Адрес помещения	Российская Федерация, Санкт-Петербург, муниципальный округ Морской, улица Челюскина, дом 4, строение 1, квартира 178
	Местоположение помещения	-
	Дополнение местоположения помещения, машино-места	-
5	Назначение помещения	Жилое, Квартира
6	Вид (виды) разрешенного использования	-
7	Площадь помещения, машино-места (Р), м2	37.7
8	Наименование помещения	Квартира

№ п/п	Наименование характеристики	Значение характеристики
1	2	3
1	Кадастровый номер либо ранее присвоенный государственный учетный номер помещения, машино-места (кадастровый, инвентарный или условный номер)	-
	Кадастровый номер исходного объекта недвижимости (объектов недвижимости)	-
2	Номер, тип этажа (этажей), на котором (которых) расположено помещение	8, Этаж
3	Обозначение (номер) помещения, машино-места на поэтажном плане	179
4	Адрес помещения	Российская Федерация, Санкт-Петербург, муниципальный округ Морской, улица Челюскина, дом 4, строение 1, квартира 179
	Местоположение помещения	-
	Дополнение местоположения помещения, машино-места	-
5	Назначение помещения	Жилое, Квартира
6	Вид (виды) разрешенного использования	-
7	Площадь помещения, машино-места (Р), м2	60.1
8	Наименование помещения	Квартира
№ п/п	Наименование характеристики	Значение характеристики
1	2	3
1	Кадастровый номер либо ранее присвоенный государственный учетный номер помещения, машино-места (кадастровый, инвентарный или условный номер)	-
	Кадастровый номер исходного объекта недвижимости (объектов недвижимости)	-
2	Номер, тип этажа (этажей), на котором (которых) расположено помещение	8, Этаж
3	Обозначение (номер) помещения, машино-места на поэтажном плане	180
4	Адрес помещения	Российская Федерация, Санкт-Петербург, муниципальный округ Морской, улица Челюскина, дом 4, строение 1, квартира 180
	Местоположение помещения	-
	Дополнение местоположения помещения, машино-места	-
5	Назначение помещения	Жилое, Квартира
6	Вид (виды) разрешенного использования	-
7	Площадь помещения, машино-места (Р), м2	83.9
8	Наименование помещения	Квартира
№ п/п	Наименование характеристики	Значение характеристики
1	2	3
1	Кадастровый номер либо ранее присвоенный государственный учетный номер помещения, машино-места (кадастровый, инвентарный или условный номер)	-

1	Кадастровый номер исходного объекта недвижимости (объектов недвижимости)	-
2	Номер, тип этажа (этажей), на котором (которых) расположено помещение	8, Этаж
3	Обозначение (номер) помещения, машино-места на поэтажном плане	181
4	Адрес помещения	Российская Федерация, Санкт-Петербург, муниципальный округ Морской, улица Челюскина, дом 4, строение 1, квартира 181
	Местоположение помещения	-
	Дополнение местоположения помещения, машино-места	-
5	Назначение помещения	Жилое, Квартира
6	Вид (виды) разрешенного использования	-
7	Площадь помещения, машино-места (Р), м2	45.5
8	Наименование помещения	Квартира
<b>№ п/п</b>	<b>Наименование характеристики</b>	<b>Значение характеристики</b>
1	2	3
1	Кадастровый номер либо ранее присвоенный государственный учетный номер помещения, машино-места (кадастровый, инвентарный или условный номер)	-
	Кадастровый номер исходного объекта недвижимости (объектов недвижимости)	-
2	Номер, тип этажа (этажей), на котором (которых) расположено помещение	9, Этаж
3	Обозначение (номер) помещения, машино-места на поэтажном плане	182
4	Адрес помещения	Российская Федерация, Санкт-Петербург, муниципальный округ Морской, улица Челюскина, дом 4, строение 1, квартира 182
	Местоположение помещения	-
	Дополнение местоположения помещения, машино-места	-
5	Назначение помещения	Жилое, Квартира
6	Вид (виды) разрешенного использования	-
7	Площадь помещения, машино-места (Р), м2	59.0
8	Наименование помещения	Квартира
<b>№ п/п</b>	<b>Наименование характеристики</b>	<b>Значение характеристики</b>
1	2	3
1	Кадастровый номер либо ранее присвоенный государственный учетный номер помещения, машино-места (кадастровый, инвентарный или условный номер)	-
	Кадастровый номер исходного объекта недвижимости (объектов недвижимости)	-
2	Номер, тип этажа (этажей), на котором (которых) расположено помещение	9, Этаж
3	Обозначение (номер) помещения, машино-места на поэтажном плане	183

4	Адрес помещения	Российская Федерация, Санкт-Петербург, муниципальный округ Морской, улица Челюскина, дом 4, строение 1, квартира 183
	Местоположение помещения	-
	Дополнение местоположения помещения, машино-места	-
5	Назначение помещения	Жилое, Квартира
6	Вид (виды) разрешенного использования	-
7	Площадь помещения, машино-места (Р), м2	57.8
8	Наименование помещения	Квартира

№ п/п	Наименование характеристики	Значение характеристики
1	2	3
1	Кадастровый номер либо ранее присвоенный государственный учетный номер помещения, машино-места (кадастровый, инвентарный или условный номер)	-
	Кадастровый номер исходного объекта недвижимости (объектов недвижимости)	-
2	Номер, тип этажа (этажей), на котором (которых) расположено помещение	9, Этаж
3	Обозначение (номер) помещения, машино-места на поэтажном плане	184
4	Адрес помещения	Российская Федерация, Санкт-Петербург, муниципальный округ Морской, улица Челюскина, дом 4, строение 1, квартира 184
	Местоположение помещения	-
	Дополнение местоположения помещения, машино-места	-
5	Назначение помещения	Жилое, Квартира
6	Вид (виды) разрешенного использования	-
7	Площадь помещения, машино-места (Р), м2	37.4
8	Наименование помещения	Квартира

№ п/п	Наименование характеристики	Значение характеристики
1	2	3
1	Кадастровый номер либо ранее присвоенный государственный учетный номер помещения, машино-места (кадастровый, инвентарный или условный номер)	-
	Кадастровый номер исходного объекта недвижимости (объектов недвижимости)	-
2	Номер, тип этажа (этажей), на котором (которых) расположено помещение	9, Этаж
3	Обозначение (номер) помещения, машино-места на поэтажном плане	185
4	Адрес помещения	Российская Федерация, Санкт-Петербург, муниципальный округ Морской, улица Челюскина, дом 4, строение 1, квартира 185
	Местоположение помещения	-

4	Дополнение местоположения помещения, машино-места	-
5	Назначение помещения	Жилое, Квартира
6	Вид (виды) разрешенного использования	-
7	Площадь помещения, машино-места (Р), м2	60.4
8	Наименование помещения	Квартира
<b>№ п/п</b>	<b>Наименование характеристики</b>	<b>Значение характеристики</b>
<b>1</b>	<b>2</b>	<b>3</b>
1	Кадастровый номер либо ранее присвоенный государственный учетный номер помещения, машино-места (кадастровый, инвентарный или условный номер)	-
	Кадастровый номер исходного объекта недвижимости (объектов недвижимости)	-
2	Номер, тип этажа (этажей), на котором (которых) расположено помещение	9, Этаж
3	Обозначение (номер) помещения, машино-места на поэтажном плане	186
4	Адрес помещения	Российская Федерация, Санкт-Петербург, муниципальный округ Морской, улица Челюскина, дом 4, строение 1, квартира 186
	Местоположение помещения	-
	Дополнение местоположения помещения, машино-места	-
5	Назначение помещения	Жилое, Квартира
6	Вид (виды) разрешенного использования	-
7	Площадь помещения, машино-места (Р), м2	84.1
8	Наименование помещения	Квартира
<b>№ п/п</b>	<b>Наименование характеристики</b>	<b>Значение характеристики</b>
<b>1</b>	<b>2</b>	<b>3</b>
1	Кадастровый номер либо ранее присвоенный государственный учетный номер помещения, машино-места (кадастровый, инвентарный или условный номер)	-
	Кадастровый номер исходного объекта недвижимости (объектов недвижимости)	-
2	Номер, тип этажа (этажей), на котором (которых) расположено помещение	9, Этаж
3	Обозначение (номер) помещения, машино-места на поэтажном плане	187
4	Адрес помещения	Российская Федерация, Санкт-Петербург, муниципальный округ Морской, улица Челюскина, дом 4, строение 1, квартира 187
	Местоположение помещения	-
	Дополнение местоположения помещения, машино-места	-
5	Назначение помещения	Жилое, Квартира
6	Вид (виды) разрешенного использования	-
7	Площадь помещения, машино-места (Р), м2	45.4

8	Наименование помещения	Квартира
№ п/п	Наименование характеристики	Значение характеристики
1	2	3
1	Кадастровый номер либо ранее присвоенный государственный учетный номер помещения, машино-места (кадастровый, инвентарный или условный номер)	-
	Кадастровый номер исходного объекта недвижимости (объектов недвижимости)	-
2	Номер, тип этажа (этажей), на котором (которых) расположено помещение	10, Этаж
3	Обозначение (номер) помещения, машино-места на поэтажном плане	188
4	Адрес помещения	Российская Федерация, Санкт-Петербург, муниципальный округ Морской, улица Челюскина, дом 4, строение 1, квартира 188
	Местоположение помещения	-
	Дополнение местоположения помещения, машино-места	-
5	Назначение помещения	Жилое, Квартира
6	Вид (виды) разрешенного использования	-
7	Площадь помещения, машино-места (Р), м2	58.8
8	Наименование помещения	Квартира
№ п/п	Наименование характеристики	Значение характеристики
1	2	3
1	Кадастровый номер либо ранее присвоенный государственный учетный номер помещения, машино-места (кадастровый, инвентарный или условный номер)	-
	Кадастровый номер исходного объекта недвижимости (объектов недвижимости)	-
2	Номер, тип этажа (этажей), на котором (которых) расположено помещение	10, Этаж
3	Обозначение (номер) помещения, машино-места на поэтажном плане	189
4	Адрес помещения	Российская Федерация, Санкт-Петербург, муниципальный округ Морской, улица Челюскина, дом 4, строение 1, квартира 189
	Местоположение помещения	-
	Дополнение местоположения помещения, машино-места	-
5	Назначение помещения	Жилое, Квартира
6	Вид (виды) разрешенного использования	-
7	Площадь помещения, машино-места (Р), м2	58.0
8	Наименование помещения	Квартира

№ п/п	Наименование характеристики	Значение характеристики
1	2	3
1	Кадастровый номер либо ранее присвоенный государственный учетный номер помещения, машино-места (кадастровый, инвентарный или условный номер)	-
	Кадастровый номер исходного объекта недвижимости (объектов недвижимости)	-
2	Номер, тип этажа (этажей), на котором (которых) расположено помещение	10, Этаж
3	Обозначение (номер) помещения, машино-места на поэтажном плане	190
4	Адрес помещения	Российская Федерация, Санкт-Петербург, муниципальный округ Морской, улица Челюскина, дом 4, строение 1, квартира 190
	Местоположение помещения	-
	Дополнение местоположения помещения, машино-места	-
5	Назначение помещения	Жилое, Квартира
6	Вид (виды) разрешенного использования	-
7	Площадь помещения, машино-места (Р), м2	37.5
8	Наименование помещения	Квартира
№ п/п	Наименование характеристики	Значение характеристики
1	2	3
1	Кадастровый номер либо ранее присвоенный государственный учетный номер помещения, машино-места (кадастровый, инвентарный или условный номер)	-
	Кадастровый номер исходного объекта недвижимости (объектов недвижимости)	-
2	Номер, тип этажа (этажей), на котором (которых) расположено помещение	10, Этаж
3	Обозначение (номер) помещения, машино-места на поэтажном плане	191
4	Адрес помещения	Российская Федерация, Санкт-Петербург, муниципальный округ Морской, улица Челюскина, дом 4, строение 1, квартира 191
	Местоположение помещения	-
	Дополнение местоположения помещения, машино-места	-
5	Назначение помещения	Жилое, Квартира
6	Вид (виды) разрешенного использования	-
7	Площадь помещения, машино-места (Р), м2	60.1
8	Наименование помещения	Квартира
№ п/п	Наименование характеристики	Значение характеристики
1	2	3
1	Кадастровый номер либо ранее присвоенный государственный учетный номер помещения, машино-места (кадастровый, инвентарный или условный номер)	-



1	Кадастровый номер исходного объекта недвижимости (объектов недвижимости)	-
2	Номер, тип этажа (этажей), на котором (которых) расположено помещение	10, Этаж
3	Обозначение (номер) помещения, машино-места на поэтажном плане	192
4	Адрес помещения	Российская Федерация, Санкт-Петербург, муниципальный округ Морской, улица Челюскина, дом 4, строение 1, квартира 192
	Местоположение помещения	-
	Дополнение местоположения помещения, машино-места	-
5	Назначение помещения	Жилое, Квартира
6	Вид (виды) разрешенного использования	-
7	Площадь помещения, машино-места (Р), м2	83.8
8	Наименование помещения	Квартира
<b>№ п/п</b>	<b>Наименование характеристики</b>	<b>Значение характеристики</b>
1	2	3
1	Кадастровый номер либо ранее присвоенный государственный учетный номер помещения, машино-места (кадастровый, инвентарный или условный номер)	-
	Кадастровый номер исходного объекта недвижимости (объектов недвижимости)	-
2	Номер, тип этажа (этажей), на котором (которых) расположено помещение	10, Этаж
3	Обозначение (номер) помещения, машино-места на поэтажном плане	193
4	Адрес помещения	Российская Федерация, Санкт-Петербург, муниципальный округ Морской, улица Челюскина, дом 4, строение 1, квартира 193
	Местоположение помещения	-
	Дополнение местоположения помещения, машино-места	-
5	Назначение помещения	Жилое, Квартира
6	Вид (виды) разрешенного использования	-
7	Площадь помещения, машино-места (Р), м2	45.7
8	Наименование помещения	Квартира
<b>№ п/п</b>	<b>Наименование характеристики</b>	<b>Значение характеристики</b>
1	2	3
1	Кадастровый номер либо ранее присвоенный государственный учетный номер помещения, машино-места (кадастровый, инвентарный или условный номер)	-
	Кадастровый номер исходного объекта недвижимости (объектов недвижимости)	-
2	Номер, тип этажа (этажей), на котором (которых) расположено помещение	11, Этаж
3	Обозначение (номер) помещения, машино-места на поэтажном плане	194

4	Адрес помещения	Российская Федерация, Санкт-Петербург, муниципальный округ Морской, улица Челюскина, дом 4, строение 1, квартира 194
	Местоположение помещения	-
	Дополнение местоположения помещения, машино-места	-
5	Назначение помещения	Жилое, Квартира
6	Вид (виды) разрешенного использования	-
7	Площадь помещения, машино-места (Р), м2	58.8
8	Наименование помещения	Квартира

№ п/п	Наименование характеристики	Значение характеристики
1	2	3
1	Кадастровый номер либо ранее присвоенный государственный учетный номер помещения, машино-места (кадастровый, инвентарный или условный номер)	-
	Кадастровый номер исходного объекта недвижимости (объектов недвижимости)	-
2	Номер, тип этажа (этажей), на котором (которых) расположено помещение	11, Этаж
3	Обозначение (номер) помещения, машино-места на поэтажном плане	195
4	Адрес помещения	Российская Федерация, Санкт-Петербург, муниципальный округ Морской, улица Челюскина, дом 4, строение 1, квартира 195
	Местоположение помещения	-
	Дополнение местоположения помещения, машино-места	-
5	Назначение помещения	Жилое, Квартира
6	Вид (виды) разрешенного использования	-
7	Площадь помещения, машино-места (Р), м2	58.2
8	Наименование помещения	Квартира

№ п/п	Наименование характеристики	Значение характеристики
1	2	3
1	Кадастровый номер либо ранее присвоенный государственный учетный номер помещения, машино-места (кадастровый, инвентарный или условный номер)	-
	Кадастровый номер исходного объекта недвижимости (объектов недвижимости)	-
2	Номер, тип этажа (этажей), на котором (которых) расположено помещение	11, Этаж
3	Обозначение (номер) помещения, машино-места на поэтажном плане	196
4	Адрес помещения	Российская Федерация, Санкт-Петербург, муниципальный округ Морской, улица Челюскина, дом 4, строение 1, квартира 196
	Местоположение помещения	-

4	Дополнение местоположения помещения, машино-места	-
5	Назначение помещения	Жилое, Квартира
6	Вид (виды) разрешенного использования	-
7	Площадь помещения, машино-места (Р), м2	37.6
8	Наименование помещения	Квартира
<b>№ п/п</b>	<b>Наименование характеристики</b>	<b>Значение характеристики</b>
<b>1</b>	<b>2</b>	<b>3</b>
1	Кадастровый номер либо ранее присвоенный государственный учетный номер помещения, машино-места (кадастровый, инвентарный или условный номер)	-
	Кадастровый номер исходного объекта недвижимости (объектов недвижимости)	-
2	Номер, тип этажа (этажей), на котором (которых) расположено помещение	11, Этаж
3	Обозначение (номер) помещения, машино-места на поэтажном плане	197
4	Адрес помещения	Российская Федерация, Санкт-Петербург, муниципальный округ Морской, улица Челюскина, дом 4, строение 1, квартира 197
	Местоположение помещения	-
	Дополнение местоположения помещения, машино-места	-
5	Назначение помещения	Жилое, Квартира
6	Вид (виды) разрешенного использования	-
7	Площадь помещения, машино-места (Р), м2	60.0
8	Наименование помещения	Квартира
<b>№ п/п</b>	<b>Наименование характеристики</b>	<b>Значение характеристики</b>
<b>1</b>	<b>2</b>	<b>3</b>
1	Кадастровый номер либо ранее присвоенный государственный учетный номер помещения, машино-места (кадастровый, инвентарный или условный номер)	-
	Кадастровый номер исходного объекта недвижимости (объектов недвижимости)	-
2	Номер, тип этажа (этажей), на котором (которых) расположено помещение	11, Этаж
3	Обозначение (номер) помещения, машино-места на поэтажном плане	198
4	Адрес помещения	Российская Федерация, Санкт-Петербург, муниципальный округ Морской, улица Челюскина, дом 4, строение 1, квартира 198
	Местоположение помещения	-
	Дополнение местоположения помещения, машино-места	-
5	Назначение помещения	Жилое, Квартира
6	Вид (виды) разрешенного использования	-
7	Площадь помещения, машино-места (Р), м2	83.9

8	Наименование помещения	Квартира
№ п/п	Наименование характеристики	Значение характеристики
1	2	3
1	Кадастровый номер либо ранее присвоенный государственный учетный номер помещения, машино-места (кадастровый, инвентарный или условный номер)	-
	Кадастровый номер исходного объекта недвижимости (объектов недвижимости)	-
2	Номер, тип этажа (этажей), на котором (которых) расположено помещение	11, Этаж
3	Обозначение (номер) помещения, машино-места на поэтажном плане	199
4	Адрес помещения	Российская Федерация, Санкт-Петербург, муниципальный округ Морской, улица Челюскина, дом 4, строение 1, квартира 199
	Местоположение помещения	-
	Дополнение местоположения помещения, машино-места	-
5	Назначение помещения	Жилое, Квартира
6	Вид (виды) разрешенного использования	-
7	Площадь помещения, машино-места (Р), м2	45.6
8	Наименование помещения	Квартира
№ п/п	Наименование характеристики	Значение характеристики
1	2	3
1	Кадастровый номер либо ранее присвоенный государственный учетный номер помещения, машино-места (кадастровый, инвентарный или условный номер)	-
	Кадастровый номер исходного объекта недвижимости (объектов недвижимости)	-
2	Номер, тип этажа (этажей), на котором (которых) расположено помещение	12, Этаж
3	Обозначение (номер) помещения, машино-места на поэтажном плане	200
4	Адрес помещения	Российская Федерация, Санкт-Петербург, муниципальный округ Морской, улица Челюскина, дом 4, строение 1, квартира 200
	Местоположение помещения	-
	Дополнение местоположения помещения, машино-места	-
5	Назначение помещения	Жилое, Квартира
6	Вид (виды) разрешенного использования	-
7	Площадь помещения, машино-места (Р), м2	58.9
8	Наименование помещения	Квартира

№ п/п	Наименование характеристики	Значение характеристики
1	2	3
1	Кадастровый номер либо ранее присвоенный государственный учетный номер помещения, машино-места (кадастровый, инвентарный или условный номер)	-
	Кадастровый номер исходного объекта недвижимости (объектов недвижимости)	-
2	Номер, тип этажа (этажей), на котором (которых) расположено помещение	12, Этаж
3	Обозначение (номер) помещения, машино-места на поэтажном плане	201
4	Адрес помещения	Российская Федерация, Санкт-Петербург, муниципальный округ Морской, улица Челюскина, дом 4, строение 1, квартира 201
	Местоположение помещения	-
	Дополнение местоположения помещения, машино-места	-
5	Назначение помещения	Жилое, Квартира
6	Вид (виды) разрешенного использования	-
7	Площадь помещения, машино-места (Р), м2	57.7
8	Наименование помещения	Квартира
№ п/п	Наименование характеристики	Значение характеристики
1	2	3
1	Кадастровый номер либо ранее присвоенный государственный учетный номер помещения, машино-места (кадастровый, инвентарный или условный номер)	-
	Кадастровый номер исходного объекта недвижимости (объектов недвижимости)	-
2	Номер, тип этажа (этажей), на котором (которых) расположено помещение	12, Этаж
3	Обозначение (номер) помещения, машино-места на поэтажном плане	202
4	Адрес помещения	Российская Федерация, Санкт-Петербург, муниципальный округ Морской, улица Челюскина, дом 4, строение 1, квартира 202
	Местоположение помещения	-
	Дополнение местоположения помещения, машино-места	-
5	Назначение помещения	Жилое, Квартира
6	Вид (виды) разрешенного использования	-
7	Площадь помещения, машино-места (Р), м2	37.9
8	Наименование помещения	Квартира
№ п/п	Наименование характеристики	Значение характеристики
1	2	3
1	Кадастровый номер либо ранее присвоенный государственный учетный номер помещения, машино-места (кадастровый, инвентарный или условный номер)	-

1	Кадастровый номер исходного объекта недвижимости (объектов недвижимости)	-
2	Номер, тип этажа (этажей), на котором (которых) расположено помещение	12, Этаж
3	Обозначение (номер) помещения, машино-места на поэтажном плане	203
4	Адрес помещения	Российская Федерация, Санкт-Петербург, муниципальный округ Морской, улица Челюскина, дом 4, строение 1, квартира 203
	Местоположение помещения	-
	Дополнение местоположения помещения, машино-места	-
5	Назначение помещения	Жилое, Квартира
6	Вид (виды) разрешенного использования	-
7	Площадь помещения, машино-места (Р), м2	59.9
8	Наименование помещения	Квартира
<b>№ п/п</b>	<b>Наименование характеристики</b>	<b>Значение характеристики</b>
1	2	3
1	Кадастровый номер либо ранее присвоенный государственный учетный номер помещения, машино-места (кадастровый, инвентарный или условный номер)	-
	Кадастровый номер исходного объекта недвижимости (объектов недвижимости)	-
2	Номер, тип этажа (этажей), на котором (которых) расположено помещение	12, Этаж
3	Обозначение (номер) помещения, машино-места на поэтажном плане	204
4	Адрес помещения	Российская Федерация, Санкт-Петербург, муниципальный округ Морской, улица Челюскина, дом 4, строение 1, квартира 204
	Местоположение помещения	-
	Дополнение местоположения помещения, машино-места	-
5	Назначение помещения	Жилое, Квартира
6	Вид (виды) разрешенного использования	-
7	Площадь помещения, машино-места (Р), м2	84.0
8	Наименование помещения	Квартира
<b>№ п/п</b>	<b>Наименование характеристики</b>	<b>Значение характеристики</b>
1	2	3
1	Кадастровый номер либо ранее присвоенный государственный учетный номер помещения, машино-места (кадастровый, инвентарный или условный номер)	-
	Кадастровый номер исходного объекта недвижимости (объектов недвижимости)	-
2	Номер, тип этажа (этажей), на котором (которых) расположено помещение	12, Этаж
3	Обозначение (номер) помещения, машино-места на поэтажном плане	205

4	Адрес помещения	Российская Федерация, Санкт-Петербург, муниципальный округ Морской, улица Челюскина, дом 4, строение 1, квартира 205
	Местоположение помещения	-
	Дополнение местоположения помещения, машино-места	-
5	Назначение помещения	Жилое, Квартира
6	Вид (виды) разрешенного использования	-
7	Площадь помещения, машино-места (Р), м2	45.7
8	Наименование помещения	Квартира

№ п/п	Наименование характеристики	Значение характеристики
1	2	3
1	Кадастровый номер либо ранее присвоенный государственный учетный номер помещения, машино-места (кадастровый, инвентарный или условный номер)	-
	Кадастровый номер исходного объекта недвижимости (объектов недвижимости)	-
2	Номер, тип этажа (этажей), на котором (которых) расположено помещение	13, Этаж
3	Обозначение (номер) помещения, машино-места на поэтажном плане	206
4	Адрес помещения	Российская Федерация, Санкт-Петербург, муниципальный округ Морской, улица Челюскина, дом 4, строение 1, квартира 206
	Местоположение помещения	-
	Дополнение местоположения помещения, машино-места	-
5	Назначение помещения	Жилое, Квартира
6	Вид (виды) разрешенного использования	-
7	Площадь помещения, машино-места (Р), м2	58.9
8	Наименование помещения	Квартира

№ п/п	Наименование характеристики	Значение характеристики
1	2	3
1	Кадастровый номер либо ранее присвоенный государственный учетный номер помещения, машино-места (кадастровый, инвентарный или условный номер)	-
	Кадастровый номер исходного объекта недвижимости (объектов недвижимости)	-
2	Номер, тип этажа (этажей), на котором (которых) расположено помещение	13, Этаж
3	Обозначение (номер) помещения, машино-места на поэтажном плане	207
4	Адрес помещения	Российская Федерация, Санкт-Петербург, муниципальный округ Морской, улица Челюскина, дом 4, строение 1, квартира 207
	Местоположение помещения	-

4	Дополнение местоположения помещения, машино-места	-
5	Назначение помещения	Жилое, Квартира
6	Вид (виды) разрешенного использования	-
7	Площадь помещения, машино-места (Р), м2	57.8
8	Наименование помещения	Квартира
<b>№ п/п</b>	<b>Наименование характеристики</b>	<b>Значение характеристики</b>
<b>1</b>	<b>2</b>	<b>3</b>
1	Кадастровый номер либо ранее присвоенный государственный учетный номер помещения, машино-места (кадастровый, инвентарный или условный номер)	-
	Кадастровый номер исходного объекта недвижимости (объектов недвижимости)	-
2	Номер, тип этажа (этажей), на котором (которых) расположено помещение	13, Этаж
3	Обозначение (номер) помещения, машино-места на поэтажном плане	208
4	Адрес помещения	Российская Федерация, Санкт-Петербург, муниципальный округ Морской, улица Челюскина, дом 4, строение 1, квартира 208
	Местоположение помещения	-
	Дополнение местоположения помещения, машино-места	-
5	Назначение помещения	Жилое, Квартира
6	Вид (виды) разрешенного использования	-
7	Площадь помещения, машино-места (Р), м2	37.7
8	Наименование помещения	Квартира
<b>№ п/п</b>	<b>Наименование характеристики</b>	<b>Значение характеристики</b>
<b>1</b>	<b>2</b>	<b>3</b>
1	Кадастровый номер либо ранее присвоенный государственный учетный номер помещения, машино-места (кадастровый, инвентарный или условный номер)	-
	Кадастровый номер исходного объекта недвижимости (объектов недвижимости)	-
2	Номер, тип этажа (этажей), на котором (которых) расположено помещение	13, Этаж
3	Обозначение (номер) помещения, машино-места на поэтажном плане	209
4	Адрес помещения	Российская Федерация, Санкт-Петербург, муниципальный округ Морской, улица Челюскина, дом 4, строение 1, квартира 209
	Местоположение помещения	-
	Дополнение местоположения помещения, машино-места	-
5	Назначение помещения	Жилое, Квартира
6	Вид (виды) разрешенного использования	-
7	Площадь помещения, машино-места (Р), м2	60.0



8	Наименование помещения	Квартира
№ п/п	Наименование характеристики	Значение характеристики
1	2	3
1	Кадастровый номер либо ранее присвоенный государственный учетный номер помещения, машино-места (кадастровый, инвентарный или условный номер)	-
	Кадастровый номер исходного объекта недвижимости (объектов недвижимости)	-
2	Номер, тип этажа (этажей), на котором (которых) расположено помещение	13, Этаж
3	Обозначение (номер) помещения, машино-места на поэтажном плане	210
4	Адрес помещения	Российская Федерация, Санкт-Петербург, муниципальный округ Морской, улица Челюскина, дом 4, строение 1, квартира 210
	Местоположение помещения	-
	Дополнение местоположения помещения, машино-места	-
5	Назначение помещения	Жилое, Квартира
6	Вид (виды) разрешенного использования	-
7	Площадь помещения, машино-места (Р), м2	83.8
8	Наименование помещения	Квартира
№ п/п	Наименование характеристики	Значение характеристики
1	2	3
1	Кадастровый номер либо ранее присвоенный государственный учетный номер помещения, машино-места (кадастровый, инвентарный или условный номер)	-
	Кадастровый номер исходного объекта недвижимости (объектов недвижимости)	-
2	Номер, тип этажа (этажей), на котором (которых) расположено помещение	13, Этаж
3	Обозначение (номер) помещения, машино-места на поэтажном плане	211
4	Адрес помещения	Российская Федерация, Санкт-Петербург, муниципальный округ Морской, улица Челюскина, дом 4, строение 1, квартира 211
	Местоположение помещения	-
	Дополнение местоположения помещения, машино-места	-
5	Назначение помещения	Жилое, Квартира
6	Вид (виды) разрешенного использования	-
7	Площадь помещения, машино-места (Р), м2	45.6
8	Наименование помещения	Квартира

№ п/п	Наименование характеристики	Значение характеристики
1	2	3
1	Кадастровый номер либо ранее присвоенный государственный учетный номер помещения, машино-места (кадастровый, инвентарный или условный номер)	-
	Кадастровый номер исходного объекта недвижимости (объектов недвижимости)	-
2	Номер, тип этажа (этажей), на котором (которых) расположено помещение	14, Этаж
3	Обозначение (номер) помещения, машино-места на поэтажном плане	212
4	Адрес помещения	Российская Федерация, Санкт-Петербург, муниципальный округ Морской, улица Челюскина, дом 4, строение 1, квартира 212
	Местоположение помещения	-
	Дополнение местоположения помещения, машино-места	-
5	Назначение помещения	Жилое, Квартира
6	Вид (виды) разрешенного использования	-
7	Площадь помещения, машино-места (Р), м2	59.0
8	Наименование помещения	Квартира
№ п/п	Наименование характеристики	Значение характеристики
1	2	3
1	Кадастровый номер либо ранее присвоенный государственный учетный номер помещения, машино-места (кадастровый, инвентарный или условный номер)	-
	Кадастровый номер исходного объекта недвижимости (объектов недвижимости)	-
2	Номер, тип этажа (этажей), на котором (которых) расположено помещение	14, Этаж
3	Обозначение (номер) помещения, машино-места на поэтажном плане	213
4	Адрес помещения	Российская Федерация, Санкт-Петербург, муниципальный округ Морской, улица Челюскина, дом 4, строение 1, квартира 213
	Местоположение помещения	-
	Дополнение местоположения помещения, машино-места	-
5	Назначение помещения	Жилое, Квартира
6	Вид (виды) разрешенного использования	-
7	Площадь помещения, машино-места (Р), м2	57.8
8	Наименование помещения	Квартира
№ п/п	Наименование характеристики	Значение характеристики
1	2	3
1	Кадастровый номер либо ранее присвоенный государственный учетный номер помещения, машино-места (кадастровый, инвентарный или условный номер)	-

1	Кадастровый номер исходного объекта недвижимости (объектов недвижимости)	-
2	Номер, тип этажа (этажей), на котором (которых) расположено помещение	14, Этаж
3	Обозначение (номер) помещения, машино-места на поэтажном плане	214
4	Адрес помещения	Российская Федерация, Санкт-Петербург, муниципальный округ Морской, улица Челюскина, дом 4, строение 1, квартира 214
	Местоположение помещения	-
	Дополнение местоположения помещения, машино-места	-
5	Назначение помещения	Жилое, Квартира
6	Вид (виды) разрешенного использования	-
7	Площадь помещения, машино-места (Р), м2	37.5
8	Наименование помещения	Квартира
<b>№ п/п</b>	<b>Наименование характеристики</b>	<b>Значение характеристики</b>
1	2	3
1	Кадастровый номер либо ранее присвоенный государственный учетный номер помещения, машино-места (кадастровый, инвентарный или условный номер)	-
	Кадастровый номер исходного объекта недвижимости (объектов недвижимости)	-
2	Номер, тип этажа (этажей), на котором (которых) расположено помещение	14, Этаж
3	Обозначение (номер) помещения, машино-места на поэтажном плане	215
4	Адрес помещения	Российская Федерация, Санкт-Петербург, муниципальный округ Морской, улица Челюскина, дом 4, строение 1, квартира 215
	Местоположение помещения	-
	Дополнение местоположения помещения, машино-места	-
5	Назначение помещения	Жилое, Квартира
6	Вид (виды) разрешенного использования	-
7	Площадь помещения, машино-места (Р), м2	60.0
8	Наименование помещения	Квартира
<b>№ п/п</b>	<b>Наименование характеристики</b>	<b>Значение характеристики</b>
1	2	3
1	Кадастровый номер либо ранее присвоенный государственный учетный номер помещения, машино-места (кадастровый, инвентарный или условный номер)	-
	Кадастровый номер исходного объекта недвижимости (объектов недвижимости)	-
2	Номер, тип этажа (этажей), на котором (которых) расположено помещение	14, Этаж
3	Обозначение (номер) помещения, машино-места на поэтажном плане	216

4	Адрес помещения	Российская Федерация, Санкт-Петербург, муниципальный округ Морской, улица Челюскина, дом 4, строение 1, квартира 216
	Местоположение помещения	-
	Дополнение местоположения помещения, машино-места	-
5	Назначение помещения	Жилое, Квартира
6	Вид (виды) разрешенного использования	-
7	Площадь помещения, машино-места (Р), м2	83.9
8	Наименование помещения	Квартира

№ п/п	Наименование характеристики	Значение характеристики
1	2	3
1	Кадастровый номер либо ранее присвоенный государственный учетный номер помещения, машино-места (кадастровый, инвентарный или условный номер)	-
	Кадастровый номер исходного объекта недвижимости (объектов недвижимости)	-
2	Номер, тип этажа (этажей), на котором (которых) расположено помещение	14, Этаж
3	Обозначение (номер) помещения, машино-места на поэтажном плане	217
4	Адрес помещения	Российская Федерация, Санкт-Петербург, муниципальный округ Морской, улица Челюскина, дом 4, строение 1, квартира 217
	Местоположение помещения	-
	Дополнение местоположения помещения, машино-места	-
5	Назначение помещения	Жилое, Квартира
6	Вид (виды) разрешенного использования	-
7	Площадь помещения, машино-места (Р), м2	45.6
8	Наименование помещения	Квартира

№ п/п	Наименование характеристики	Значение характеристики
1	2	3
1	Кадастровый номер либо ранее присвоенный государственный учетный номер помещения, машино-места (кадастровый, инвентарный или условный номер)	-
	Кадастровый номер исходного объекта недвижимости (объектов недвижимости)	-
2	Номер, тип этажа (этажей), на котором (которых) расположено помещение	15, Этаж
3	Обозначение (номер) помещения, машино-места на поэтажном плане	218
4	Адрес помещения	Российская Федерация, Санкт-Петербург, муниципальный округ Морской, улица Челюскина, дом 4, строение 1, квартира 218
	Местоположение помещения	-

4	Дополнение местоположения помещения, машино-места	-
5	Назначение помещения	Жилое, Квартира
6	Вид (виды) разрешенного использования	-
7	Площадь помещения, машино-места (Р), м2	57.6
8	Наименование помещения	Квартира
<b>№ п/п</b>	<b>Наименование характеристики</b>	<b>Значение характеристики</b>
<b>1</b>	<b>2</b>	<b>3</b>
1	Кадастровый номер либо ранее присвоенный государственный учетный номер помещения, машино-места (кадастровый, инвентарный или условный номер)	-
	Кадастровый номер исходного объекта недвижимости (объектов недвижимости)	-
2	Номер, тип этажа (этажей), на котором (которых) расположено помещение	15, Этаж
3	Обозначение (номер) помещения, машино-места на поэтажном плане	219
4	Адрес помещения	Российская Федерация, Санкт-Петербург, муниципальный округ Морской, улица Челюскина, дом 4, строение 1, квартира 219
	Местоположение помещения	-
	Дополнение местоположения помещения, машино-места	-
5	Назначение помещения	Жилое, Квартира
6	Вид (виды) разрешенного использования	-
7	Площадь помещения, машино-места (Р), м2	56.8
8	Наименование помещения	Квартира
<b>№ п/п</b>	<b>Наименование характеристики</b>	<b>Значение характеристики</b>
<b>1</b>	<b>2</b>	<b>3</b>
1	Кадастровый номер либо ранее присвоенный государственный учетный номер помещения, машино-места (кадастровый, инвентарный или условный номер)	-
	Кадастровый номер исходного объекта недвижимости (объектов недвижимости)	-
2	Номер, тип этажа (этажей), на котором (которых) расположено помещение	15, Этаж
3	Обозначение (номер) помещения, машино-места на поэтажном плане	220
4	Адрес помещения	Российская Федерация, Санкт-Петербург, муниципальный округ Морской, улица Челюскина, дом 4, строение 1, квартира 220
	Местоположение помещения	-
	Дополнение местоположения помещения, машино-места	-
5	Назначение помещения	Жилое, Квартира
6	Вид (виды) разрешенного использования	-
7	Площадь помещения, машино-места (Р), м2	37.2

8	Наименование помещения	Квартира
№ п/п	Наименование характеристики	Значение характеристики
1	2	3
1	Кадастровый номер либо ранее присвоенный государственный учетный номер помещения, машино-места (кадастровый, инвентарный или условный номер)	-
	Кадастровый номер исходного объекта недвижимости (объектов недвижимости)	-
2	Номер, тип этажа (этажей), на котором (которых) расположено помещение	15, Этаж
3	Обозначение (номер) помещения, машино-места на поэтажном плане	221
4	Адрес помещения	Российская Федерация, Санкт-Петербург, муниципальный округ Морской, улица Челюскина, дом 4, строение 1, квартира 221
	Местоположение помещения	-
	Дополнение местоположения помещения, машино-места	-
5	Назначение помещения	Жилое, Квартира
6	Вид (виды) разрешенного использования	-
7	Площадь помещения, машино-места (Р), м2	59.5
8	Наименование помещения	Квартира
№ п/п	Наименование характеристики	Значение характеристики
1	2	3
1	Кадастровый номер либо ранее присвоенный государственный учетный номер помещения, машино-места (кадастровый, инвентарный или условный номер)	-
	Кадастровый номер исходного объекта недвижимости (объектов недвижимости)	-
2	Номер, тип этажа (этажей), на котором (которых) расположено помещение	15, Этаж
3	Обозначение (номер) помещения, машино-места на поэтажном плане	222
4	Адрес помещения	Российская Федерация, Санкт-Петербург, муниципальный округ Морской, улица Челюскина, дом 4, строение 1, квартира 222
	Местоположение помещения	-
	Дополнение местоположения помещения, машино-места	-
5	Назначение помещения	Жилое, Квартира
6	Вид (виды) разрешенного использования	-
7	Площадь помещения, машино-места (Р), м2	88.3
8	Наименование помещения	Квартира

№ п/п	Наименование характеристики	Значение характеристики
1	2	3
1	Кадастровый номер либо ранее присвоенный государственный учетный номер помещения, машино-места (кадастровый, инвентарный или условный номер)	-
	Кадастровый номер исходного объекта недвижимости (объектов недвижимости)	-
2	Номер, тип этажа (этажей), на котором (которых) расположено помещение	15, Этаж
3	Обозначение (номер) помещения, машино-места на поэтажном плане	223
4	Адрес помещения	Российская Федерация, Санкт-Петербург, муниципальный округ Морской, улица Челюскина, дом 4, строение 1, квартира 223
	Местоположение помещения	-
	Дополнение местоположения помещения, машино-места	-
5	Назначение помещения	Жилое, Квартира
6	Вид (виды) разрешенного использования	-
7	Площадь помещения, машино-места (Р), м2	44.8
8	Наименование помещения	Квартира
№ п/п	Наименование характеристики	Значение характеристики
1	2	3
1	Кадастровый номер либо ранее присвоенный государственный учетный номер помещения, машино-места (кадастровый, инвентарный или условный номер)	-
	Кадастровый номер исходного объекта недвижимости (объектов недвижимости)	-
2	Номер, тип этажа (этажей), на котором (которых) расположено помещение	16, Этаж
3	Обозначение (номер) помещения, машино-места на поэтажном плане	224
4	Адрес помещения	Российская Федерация, Санкт-Петербург, муниципальный округ Морской, улица Челюскина, дом 4, строение 1, квартира 224
	Местоположение помещения	-
	Дополнение местоположения помещения, машино-места	-
5	Назначение помещения	Жилое, Квартира
6	Вид (виды) разрешенного использования	-
7	Площадь помещения, машино-места (Р), м2	58.0
8	Наименование помещения	Квартира
№ п/п	Наименование характеристики	Значение характеристики
1	2	3
1	Кадастровый номер либо ранее присвоенный государственный учетный номер помещения, машино-места (кадастровый, инвентарный или условный номер)	-

1	Кадастровый номер исходного объекта недвижимости (объектов недвижимости)	-
2	Номер, тип этажа (этажей), на котором (которых) расположено помещение	16, Этаж
3	Обозначение (номер) помещения, машино-места на поэтажном плане	225
4	Адрес помещения	Российская Федерация, Санкт-Петербург, муниципальный округ Морской, улица Челюскина, дом 4, строение 1, квартира 225
	Местоположение помещения	-
	Дополнение местоположения помещения, машино-места	-
5	Назначение помещения	Жилое, Квартира
6	Вид (виды) разрешенного использования	-
7	Площадь помещения, машино-места (Р), м2	56.9
8	Наименование помещения	Квартира
<b>№ п/п</b>	<b>Наименование характеристики</b>	<b>Значение характеристики</b>
1	2	3
1	Кадастровый номер либо ранее присвоенный государственный учетный номер помещения, машино-места (кадастровый, инвентарный или условный номер)	-
	Кадастровый номер исходного объекта недвижимости (объектов недвижимости)	-
2	Номер, тип этажа (этажей), на котором (которых) расположено помещение	16, Этаж
3	Обозначение (номер) помещения, машино-места на поэтажном плане	226
4	Адрес помещения	Российская Федерация, Санкт-Петербург, муниципальный округ Морской, улица Челюскина, дом 4, строение 1, квартира 226
	Местоположение помещения	-
	Дополнение местоположения помещения, машино-места	-
5	Назначение помещения	Жилое, Квартира
6	Вид (виды) разрешенного использования	-
7	Площадь помещения, машино-места (Р), м2	37.3
8	Наименование помещения	Квартира
<b>№ п/п</b>	<b>Наименование характеристики</b>	<b>Значение характеристики</b>
1	2	3
1	Кадастровый номер либо ранее присвоенный государственный учетный номер помещения, машино-места (кадастровый, инвентарный или условный номер)	-
	Кадастровый номер исходного объекта недвижимости (объектов недвижимости)	-
2	Номер, тип этажа (этажей), на котором (которых) расположено помещение	16, Этаж
3	Обозначение (номер) помещения, машино-места на поэтажном плане	227



4	Адрес помещения	Российская Федерация, Санкт-Петербург, муниципальный округ Морской, улица Челюскина, дом 4, строение 1, квартира 227
	Местоположение помещения	-
	Дополнение местоположения помещения, машино-места	-
5	Назначение помещения	Жилое, Квартира
6	Вид (виды) разрешенного использования	-
7	Площадь помещения, машино-места (Р), м2	59.6
8	Наименование помещения	Квартира

№ п/п	Наименование характеристики	Значение характеристики
1	2	3
1	Кадастровый номер либо ранее присвоенный государственный учетный номер помещения, машино-места (кадастровый, инвентарный или условный номер)	-
	Кадастровый номер исходного объекта недвижимости (объектов недвижимости)	-
2	Номер, тип этажа (этажей), на котором (которых) расположено помещение	16, Этаж
3	Обозначение (номер) помещения, машино-места на поэтажном плане	228
4	Адрес помещения	Российская Федерация, Санкт-Петербург, муниципальный округ Морской, улица Челюскина, дом 4, строение 1, квартира 228
	Местоположение помещения	-
	Дополнение местоположения помещения, машино-места	-
5	Назначение помещения	Жилое, Квартира
6	Вид (виды) разрешенного использования	-
7	Площадь помещения, машино-места (Р), м2	88.4
8	Наименование помещения	Квартира

№ п/п	Наименование характеристики	Значение характеристики
1	2	3
1	Кадастровый номер либо ранее присвоенный государственный учетный номер помещения, машино-места (кадастровый, инвентарный или условный номер)	-
	Кадастровый номер исходного объекта недвижимости (объектов недвижимости)	-
2	Номер, тип этажа (этажей), на котором (которых) расположено помещение	16, Этаж
3	Обозначение (номер) помещения, машино-места на поэтажном плане	229
4	Адрес помещения	Российская Федерация, Санкт-Петербург, муниципальный округ Морской, улица Челюскина, дом 4, строение 1, квартира 229
	Местоположение помещения	-

4	Дополнение местоположения помещения, машино-места	-
5	Назначение помещения	Жилое, Квартира
6	Вид (виды) разрешенного использования	-
7	Площадь помещения, машино-места (Р), м2	44.8
8	Наименование помещения	Квартира
<b>№ п/п</b>	<b>Наименование характеристики</b>	<b>Значение характеристики</b>
<b>1</b>	<b>2</b>	<b>3</b>
1	Кадастровый номер либо ранее присвоенный государственный учетный номер помещения, машино-места (кадастровый, инвентарный или условный номер)	-
	Кадастровый номер исходного объекта недвижимости (объектов недвижимости)	-
2	Номер, тип этажа (этажей), на котором (которых) расположено помещение	17, Этаж
3	Обозначение (номер) помещения, машино-места на поэтажном плане	230
4	Адрес помещения	Российская Федерация, Санкт-Петербург, муниципальный округ Морской, улица Челюскина, дом 4, строение 1, квартира 230
	Местоположение помещения	-
	Дополнение местоположения помещения, машино-места	-
5	Назначение помещения	Жилое, Квартира
6	Вид (виды) разрешенного использования	-
7	Площадь помещения, машино-места (Р), м2	79.8
8	Наименование помещения	Квартира
<b>№ п/п</b>	<b>Наименование характеристики</b>	<b>Значение характеристики</b>
<b>1</b>	<b>2</b>	<b>3</b>
1	Кадастровый номер либо ранее присвоенный государственный учетный номер помещения, машино-места (кадастровый, инвентарный или условный номер)	-
	Кадастровый номер исходного объекта недвижимости (объектов недвижимости)	-
2	Номер, тип этажа (этажей), на котором (которых) расположено помещение	17, Этаж
3	Обозначение (номер) помещения, машино-места на поэтажном плане	231
4	Адрес помещения	Российская Федерация, Санкт-Петербург, муниципальный округ Морской, улица Челюскина, дом 4, строение 1, квартира 231
	Местоположение помещения	-
	Дополнение местоположения помещения, машино-места	-
5	Назначение помещения	Жилое, Квартира
6	Вид (виды) разрешенного использования	-
7	Площадь помещения, машино-места (Р), м2	95.0

8	Наименование помещения	Квартира
№ п/п	Наименование характеристики	Значение характеристики
1	2	3
1	Кадастровый номер либо ранее присвоенный государственный учетный номер помещения, машино-места (кадастровый, инвентарный или условный номер)	-
	Кадастровый номер исходного объекта недвижимости (объектов недвижимости)	-
2	Номер, тип этажа (этажей), на котором (которых) расположено помещение	2, Этаж
3	Обозначение (номер) помещения, машино-места на поэтажном плане	232
4	Адрес помещения	Российская Федерация, Санкт-Петербург, муниципальный округ Морской, улица Челюскина, дом 4, строение 1, квартира 232
	Местоположение помещения	-
	Дополнение местоположения помещения, машино-места	-
5	Назначение помещения	Жилое, Квартира
6	Вид (виды) разрешенного использования	-
7	Площадь помещения, машино-места (Р), м2	39.5
8	Наименование помещения	Квартира
№ п/п	Наименование характеристики	Значение характеристики
1	2	3
1	Кадастровый номер либо ранее присвоенный государственный учетный номер помещения, машино-места (кадастровый, инвентарный или условный номер)	-
	Кадастровый номер исходного объекта недвижимости (объектов недвижимости)	-
2	Номер, тип этажа (этажей), на котором (которых) расположено помещение	2, Этаж
3	Обозначение (номер) помещения, машино-места на поэтажном плане	233
4	Адрес помещения	Российская Федерация, Санкт-Петербург, муниципальный округ Морской, улица Челюскина, дом 4, строение 1, квартира 233
	Местоположение помещения	-
	Дополнение местоположения помещения, машино-места	-
5	Назначение помещения	Жилое, Квартира
6	Вид (виды) разрешенного использования	-
7	Площадь помещения, машино-места (Р), м2	58.0
8	Наименование помещения	Квартира

№ п/п	Наименование характеристики	Значение характеристики
1	2	3
1	Кадастровый номер либо ранее присвоенный государственный учетный номер помещения, машино-места (кадастровый, инвентарный или условный номер)	-
	Кадастровый номер исходного объекта недвижимости (объектов недвижимости)	-
2	Номер, тип этажа (этажей), на котором (которых) расположено помещение	2, Этаж
3	Обозначение (номер) помещения, машино-места на поэтажном плане	234
4	Адрес помещения	Российская Федерация, Санкт-Петербург, муниципальный округ Морской, улица Челюскина, дом 4, строение 1, квартира 234
	Местоположение помещения	-
	Дополнение местоположения помещения, машино-места	-
5	Назначение помещения	Жилое, Квартира
6	Вид (виды) разрешенного использования	-
7	Площадь помещения, машино-места (P), м2	38.3
8	Наименование помещения	Квартира
№ п/п	Наименование характеристики	Значение характеристики
1	2	3
1	Кадастровый номер либо ранее присвоенный государственный учетный номер помещения, машино-места (кадастровый, инвентарный или условный номер)	-
	Кадастровый номер исходного объекта недвижимости (объектов недвижимости)	-
2	Номер, тип этажа (этажей), на котором (которых) расположено помещение	2, Этаж
3	Обозначение (номер) помещения, машино-места на поэтажном плане	235
4	Адрес помещения	Российская Федерация, Санкт-Петербург, муниципальный округ Морской, улица Челюскина, дом 4, строение 1, квартира 235
	Местоположение помещения	-
	Дополнение местоположения помещения, машино-места	-
5	Назначение помещения	Жилое, Квартира
6	Вид (виды) разрешенного использования	-
7	Площадь помещения, машино-места (P), м2	38.6
8	Наименование помещения	Квартира
№ п/п	Наименование характеристики	Значение характеристики
1	2	3
1	Кадастровый номер либо ранее присвоенный государственный учетный номер помещения, машино-места (кадастровый, инвентарный или условный номер)	-

1	Кадастровый номер исходного объекта недвижимости (объектов недвижимости)	-
2	Номер, тип этажа (этажей), на котором (которых) расположено помещение	2, Этаж
3	Обозначение (номер) помещения, машино-места на поэтажном плане	236
4	Адрес помещения	Российская Федерация, Санкт-Петербург, муниципальный округ Морской, улица Челюскина, дом 4, строение 1, квартира 236
	Местоположение помещения	-
	Дополнение местоположения помещения, машино-места	-
5	Назначение помещения	Жилое, Квартира
6	Вид (виды) разрешенного использования	-
7	Площадь помещения, машино-места (Р), м2	34.4
8	Наименование помещения	Квартира
<b>№ п/п</b>	<b>Наименование характеристики</b>	<b>Значение характеристики</b>
1	2	3
1	Кадастровый номер либо ранее присвоенный государственный учетный номер помещения, машино-места (кадастровый, инвентарный или условный номер)	-
	Кадастровый номер исходного объекта недвижимости (объектов недвижимости)	-
2	Номер, тип этажа (этажей), на котором (которых) расположено помещение	2, Этаж
3	Обозначение (номер) помещения, машино-места на поэтажном плане	237
4	Адрес помещения	Российская Федерация, Санкт-Петербург, муниципальный округ Морской, улица Челюскина, дом 4, строение 1, квартира 237
	Местоположение помещения	-
	Дополнение местоположения помещения, машино-места	-
5	Назначение помещения	Жилое, Квартира
6	Вид (виды) разрешенного использования	-
7	Площадь помещения, машино-места (Р), м2	50.9
8	Наименование помещения	Квартира
<b>№ п/п</b>	<b>Наименование характеристики</b>	<b>Значение характеристики</b>
1	2	3
1	Кадастровый номер либо ранее присвоенный государственный учетный номер помещения, машино-места (кадастровый, инвентарный или условный номер)	-
	Кадастровый номер исходного объекта недвижимости (объектов недвижимости)	-
2	Номер, тип этажа (этажей), на котором (которых) расположено помещение	3, Этаж
3	Обозначение (номер) помещения, машино-места на поэтажном плане	238

4	Адрес помещения	Российская Федерация, Санкт-Петербург, муниципальный округ Морской, улица Челюскина, дом 4, строение 1, квартира 238
	Местоположение помещения	-
	Дополнение местоположения помещения, машино-места	-
5	Назначение помещения	Жилое, Квартира
6	Вид (виды) разрешенного использования	-
7	Площадь помещения, машино-места (Р), м2	38.9
8	Наименование помещения	Квартира

№ п/п	Наименование характеристики	Значение характеристики
1	2	3
1	Кадастровый номер либо ранее присвоенный государственный учетный номер помещения, машино-места (кадастровый, инвентарный или условный номер)	-
	Кадастровый номер исходного объекта недвижимости (объектов недвижимости)	-
2	Номер, тип этажа (этажей), на котором (которых) расположено помещение	3, Этаж
3	Обозначение (номер) помещения, машино-места на поэтажном плане	239
4	Адрес помещения	Российская Федерация, Санкт-Петербург, муниципальный округ Морской, улица Челюскина, дом 4, строение 1, квартира 239
	Местоположение помещения	-
	Дополнение местоположения помещения, машино-места	-
5	Назначение помещения	Жилое, Квартира
6	Вид (виды) разрешенного использования	-
7	Площадь помещения, машино-места (Р), м2	57.6
8	Наименование помещения	Квартира

№ п/п	Наименование характеристики	Значение характеристики
1	2	3
1	Кадастровый номер либо ранее присвоенный государственный учетный номер помещения, машино-места (кадастровый, инвентарный или условный номер)	-
	Кадастровый номер исходного объекта недвижимости (объектов недвижимости)	-
2	Номер, тип этажа (этажей), на котором (которых) расположено помещение	3, Этаж
3	Обозначение (номер) помещения, машино-места на поэтажном плане	240
4	Адрес помещения	Российская Федерация, Санкт-Петербург, муниципальный округ Морской, улица Челюскина, дом 4, строение 1, квартира 240
	Местоположение помещения	-

4	Дополнение местоположения помещения, машино-места	-
5	Назначение помещения	Жилое, Квартира
6	Вид (виды) разрешенного использования	-
7	Площадь помещения, машино-места (Р), м2	38.1
8	Наименование помещения	Квартира
<b>№ п/п</b>	<b>Наименование характеристики</b>	<b>Значение характеристики</b>
<b>1</b>	<b>2</b>	<b>3</b>
1	Кадастровый номер либо ранее присвоенный государственный учетный номер помещения, машино-места (кадастровый, инвентарный или условный номер)	-
	Кадастровый номер исходного объекта недвижимости (объектов недвижимости)	-
2	Номер, тип этажа (этажей), на котором (которых) расположено помещение	3, Этаж
3	Обозначение (номер) помещения, машино-места на поэтажном плане	241
4	Адрес помещения	Российская Федерация, Санкт-Петербург, муниципальный округ Морской, улица Челюскина, дом 4, строение 1, квартира 241
	Местоположение помещения	-
	Дополнение местоположения помещения, машино-места	-
5	Назначение помещения	Жилое, Квартира
6	Вид (виды) разрешенного использования	-
7	Площадь помещения, машино-места (Р), м2	38.1
8	Наименование помещения	Квартира
<b>№ п/п</b>	<b>Наименование характеристики</b>	<b>Значение характеристики</b>
<b>1</b>	<b>2</b>	<b>3</b>
1	Кадастровый номер либо ранее присвоенный государственный учетный номер помещения, машино-места (кадастровый, инвентарный или условный номер)	-
	Кадастровый номер исходного объекта недвижимости (объектов недвижимости)	-
2	Номер, тип этажа (этажей), на котором (которых) расположено помещение	3, Этаж
3	Обозначение (номер) помещения, машино-места на поэтажном плане	242
4	Адрес помещения	Российская Федерация, Санкт-Петербург, муниципальный округ Морской, улица Челюскина, дом 4, строение 1, квартира 242
	Местоположение помещения	-
	Дополнение местоположения помещения, машино-места	-
5	Назначение помещения	Жилое, Квартира
6	Вид (виды) разрешенного использования	-
7	Площадь помещения, машино-места (Р), м2	34.1

8	Наименование помещения	Квартира
№ п/п	Наименование характеристики	Значение характеристики
1	2	3
1	Кадастровый номер либо ранее присвоенный государственный учетный номер помещения, машино-места (кадастровый, инвентарный или условный номер)	-
	Кадастровый номер исходного объекта недвижимости (объектов недвижимости)	-
2	Номер, тип этажа (этажей), на котором (которых) расположено помещение	3, Этаж
3	Обозначение (номер) помещения, машино-места на поэтажном плане	243
4	Адрес помещения	Российская Федерация, Санкт-Петербург, муниципальный округ Морской, улица Челюскина, дом 4, строение 1, квартира 243
	Местоположение помещения	-
	Дополнение местоположения помещения, машино-места	-
5	Назначение помещения	Жилое, Квартира
6	Вид (виды) разрешенного использования	-
7	Площадь помещения, машино-места (Р), м2	50.3
8	Наименование помещения	Квартира
№ п/п	Наименование характеристики	Значение характеристики
1	2	3
1	Кадастровый номер либо ранее присвоенный государственный учетный номер помещения, машино-места (кадастровый, инвентарный или условный номер)	-
	Кадастровый номер исходного объекта недвижимости (объектов недвижимости)	-
2	Номер, тип этажа (этажей), на котором (которых) расположено помещение	4, Этаж
3	Обозначение (номер) помещения, машино-места на поэтажном плане	244
4	Адрес помещения	Российская Федерация, Санкт-Петербург, муниципальный округ Морской, улица Челюскина, дом 4, строение 1, квартира 244
	Местоположение помещения	-
	Дополнение местоположения помещения, машино-места	-
5	Назначение помещения	Жилое, Квартира
6	Вид (виды) разрешенного использования	-
7	Площадь помещения, машино-места (Р), м2	42.2
8	Наименование помещения	Квартира



№ п/п	Наименование характеристики	Значение характеристики
1	2	3
1	Кадастровый номер либо ранее присвоенный государственный учетный номер помещения, машино-места (кадастровый, инвентарный или условный номер)	-
	Кадастровый номер исходного объекта недвижимости (объектов недвижимости)	-
2	Номер, тип этажа (этажей), на котором (которых) расположено помещение	4, Этаж
3	Обозначение (номер) помещения, машино-места на поэтажном плане	245
4	Адрес помещения	Российская Федерация, Санкт-Петербург, муниципальный округ Морской, улица Челюскина, дом 4, строение 1, квартира 245
	Местоположение помещения	-
	Дополнение местоположения помещения, машино-места	-
5	Назначение помещения	Жилое, Квартира
6	Вид (виды) разрешенного использования	-
7	Площадь помещения, машино-места (Р), м2	60.2
8	Наименование помещения	Квартира
№ п/п	Наименование характеристики	Значение характеристики
1	2	3
1	Кадастровый номер либо ранее присвоенный государственный учетный номер помещения, машино-места (кадастровый, инвентарный или условный номер)	-
	Кадастровый номер исходного объекта недвижимости (объектов недвижимости)	-
2	Номер, тип этажа (этажей), на котором (которых) расположено помещение	4, Этаж
3	Обозначение (номер) помещения, машино-места на поэтажном плане	246
4	Адрес помещения	Российская Федерация, Санкт-Петербург, муниципальный округ Морской, улица Челюскина, дом 4, строение 1, квартира 246
	Местоположение помещения	-
	Дополнение местоположения помещения, машино-места	-
5	Назначение помещения	Жилое, Квартира
6	Вид (виды) разрешенного использования	-
7	Площадь помещения, машино-места (Р), м2	61.2
8	Наименование помещения	Квартира
№ п/п	Наименование характеристики	Значение характеристики
1	2	3
1	Кадастровый номер либо ранее присвоенный государственный учетный номер помещения, машино-места (кадастровый, инвентарный или условный номер)	-

1	Кадастровый номер исходного объекта недвижимости (объектов недвижимости)	-
2	Номер, тип этажа (этажей), на котором (которых) расположено помещение	4, Этаж
3	Обозначение (номер) помещения, машино-места на поэтажном плане	247
4	Адрес помещения	Российская Федерация, Санкт-Петербург, муниципальный округ Морской, улица Челюскина, дом 4, строение 1, квартира 247
	Местоположение помещения	-
	Дополнение местоположения помещения, машино-места	-
5	Назначение помещения	Жилое, Квартира
6	Вид (виды) разрешенного использования	-
7	Площадь помещения, машино-места (Р), м2	39.0
8	Наименование помещения	Квартира
<b>№ п/п</b>	<b>Наименование характеристики</b>	<b>Значение характеристики</b>
1	2	3
1	Кадастровый номер либо ранее присвоенный государственный учетный номер помещения, машино-места (кадастровый, инвентарный или условный номер)	-
	Кадастровый номер исходного объекта недвижимости (объектов недвижимости)	-
2	Номер, тип этажа (этажей), на котором (которых) расположено помещение	4, Этаж
3	Обозначение (номер) помещения, машино-места на поэтажном плане	248
4	Адрес помещения	Российская Федерация, Санкт-Петербург, муниципальный округ Морской, улица Челюскина, дом 4, строение 1, квартира 248
	Местоположение помещения	-
	Дополнение местоположения помещения, машино-места	-
5	Назначение помещения	Жилое, Квартира
6	Вид (виды) разрешенного использования	-
7	Площадь помещения, машино-места (Р), м2	57.0
8	Наименование помещения	Квартира
<b>№ п/п</b>	<b>Наименование характеристики</b>	<b>Значение характеристики</b>
1	2	3
1	Кадастровый номер либо ранее присвоенный государственный учетный номер помещения, машино-места (кадастровый, инвентарный или условный номер)	-
	Кадастровый номер исходного объекта недвижимости (объектов недвижимости)	-
2	Номер, тип этажа (этажей), на котором (которых) расположено помещение	4, Этаж
3	Обозначение (номер) помещения, машино-места на поэтажном плане	249

4	Адрес помещения	Российская Федерация, Санкт-Петербург, муниципальный округ Морской, улица Челюскина, дом 4, строение 1, квартира 249
	Местоположение помещения	-
	Дополнение местоположения помещения, машино-места	-
5	Назначение помещения	Жилое, Квартира
6	Вид (виды) разрешенного использования	-
7	Площадь помещения, машино-места (Р), м2	38.1
8	Наименование помещения	Квартира

№ п/п	Наименование характеристики	Значение характеристики
1	2	3
1	Кадастровый номер либо ранее присвоенный государственный учетный номер помещения, машино-места (кадастровый, инвентарный или условный номер)	-
	Кадастровый номер исходного объекта недвижимости (объектов недвижимости)	-
2	Номер, тип этажа (этажей), на котором (которых) расположено помещение	4, Этаж
3	Обозначение (номер) помещения, машино-места на поэтажном плане	250
4	Адрес помещения	Российская Федерация, Санкт-Петербург, муниципальный округ Морской, улица Челюскина, дом 4, строение 1, квартира 250
	Местоположение помещения	-
	Дополнение местоположения помещения, машино-места	-
5	Назначение помещения	Жилое, Квартира
6	Вид (виды) разрешенного использования	-
7	Площадь помещения, машино-места (Р), м2	34.7
8	Наименование помещения	Квартира

№ п/п	Наименование характеристики	Значение характеристики
1	2	3
1	Кадастровый номер либо ранее присвоенный государственный учетный номер помещения, машино-места (кадастровый, инвентарный или условный номер)	-
	Кадастровый номер исходного объекта недвижимости (объектов недвижимости)	-
2	Номер, тип этажа (этажей), на котором (которых) расположено помещение	4, Этаж
3	Обозначение (номер) помещения, машино-места на поэтажном плане	251
4	Адрес помещения	Российская Федерация, Санкт-Петербург, муниципальный округ Морской, улица Челюскина, дом 4, строение 1, квартира 251
	Местоположение помещения	-

4	Дополнение местоположения помещения, машино-места	-
5	Назначение помещения	Жилое, Квартира
6	Вид (виды) разрешенного использования	-
7	Площадь помещения, машино-места (Р), м2	34.0
8	Наименование помещения	Квартира
<b>№ п/п</b>	<b>Наименование характеристики</b>	<b>Значение характеристики</b>
<b>1</b>	<b>2</b>	<b>3</b>
1	Кадастровый номер либо ранее присвоенный государственный учетный номер помещения, машино-места (кадастровый, инвентарный или условный номер)	-
	Кадастровый номер исходного объекта недвижимости (объектов недвижимости)	-
2	Номер, тип этажа (этажей), на котором (которых) расположено помещение	4, Этаж
3	Обозначение (номер) помещения, машино-места на поэтажном плане	252
4	Адрес помещения	Российская Федерация, Санкт-Петербург, муниципальный округ Морской, улица Челюскина, дом 4, строение 1, квартира 252
	Местоположение помещения	-
	Дополнение местоположения помещения, машино-места	-
5	Назначение помещения	Жилое, Квартира
6	Вид (виды) разрешенного использования	-
7	Площадь помещения, машино-места (Р), м2	50.4
8	Наименование помещения	Квартира
<b>№ п/п</b>	<b>Наименование характеристики</b>	<b>Значение характеристики</b>
<b>1</b>	<b>2</b>	<b>3</b>
1	Кадастровый номер либо ранее присвоенный государственный учетный номер помещения, машино-места (кадастровый, инвентарный или условный номер)	-
	Кадастровый номер исходного объекта недвижимости (объектов недвижимости)	-
2	Номер, тип этажа (этажей), на котором (которых) расположено помещение	5, Этаж
3	Обозначение (номер) помещения, машино-места на поэтажном плане	253
4	Адрес помещения	Российская Федерация, Санкт-Петербург, муниципальный округ Морской, улица Челюскина, дом 4, строение 1, квартира 253
	Местоположение помещения	-
	Дополнение местоположения помещения, машино-места	-
5	Назначение помещения	Жилое, Квартира
6	Вид (виды) разрешенного использования	-
7	Площадь помещения, машино-места (Р), м2	41.6

8	Наименование помещения	Квартира
№ п/п	Наименование характеристики	Значение характеристики
1	2	3
1	Кадастровый номер либо ранее присвоенный государственный учетный номер помещения, машино-места (кадастровый, инвентарный или условный номер)	-
	Кадастровый номер исходного объекта недвижимости (объектов недвижимости)	-
2	Номер, тип этажа (этажей), на котором (которых) расположено помещение	5, Этаж
3	Обозначение (номер) помещения, машино-места на поэтажном плане	254
4	Адрес помещения	Российская Федерация, Санкт-Петербург, муниципальный округ Морской, улица Челюскина, дом 4, строение 1, квартира 254
	Местоположение помещения	-
	Дополнение местоположения помещения, машино-места	-
5	Назначение помещения	Жилое, Квартира
6	Вид (виды) разрешенного использования	-
7	Площадь помещения, машино-места (Р), м2	59.3
8	Наименование помещения	Квартира
№ п/п	Наименование характеристики	Значение характеристики
1	2	3
1	Кадастровый номер либо ранее присвоенный государственный учетный номер помещения, машино-места (кадастровый, инвентарный или условный номер)	-
	Кадастровый номер исходного объекта недвижимости (объектов недвижимости)	-
2	Номер, тип этажа (этажей), на котором (которых) расположено помещение	5, Этаж
3	Обозначение (номер) помещения, машино-места на поэтажном плане	255
4	Адрес помещения	Российская Федерация, Санкт-Петербург, муниципальный округ Морской, улица Челюскина, дом 4, строение 1, квартира 255
	Местоположение помещения	-
	Дополнение местоположения помещения, машино-места	-
5	Назначение помещения	Жилое, Квартира
6	Вид (виды) разрешенного использования	-
7	Площадь помещения, машино-места (Р), м2	60.1
8	Наименование помещения	Квартира

№ п/п	Наименование характеристики	Значение характеристики
1	2	3
1	Кадастровый номер либо ранее присвоенный государственный учетный номер помещения, машино-места (кадастровый, инвентарный или условный номер)	-
	Кадастровый номер исходного объекта недвижимости (объектов недвижимости)	-
2	Номер, тип этажа (этажей), на котором (которых) расположено помещение	5, Этаж
3	Обозначение (номер) помещения, машино-места на поэтажном плане	256
4	Адрес помещения	Российская Федерация, Санкт-Петербург, муниципальный округ Морской, улица Челюскина, дом 4, строение 1, квартира 256
	Местоположение помещения	-
	Дополнение местоположения помещения, машино-места	-
5	Назначение помещения	Жилое, Квартира
6	Вид (виды) разрешенного использования	-
7	Площадь помещения, машино-места (Р), м2	39.0
8	Наименование помещения	Квартира
№ п/п	Наименование характеристики	Значение характеристики
1	2	3
1	Кадастровый номер либо ранее присвоенный государственный учетный номер помещения, машино-места (кадастровый, инвентарный или условный номер)	-
	Кадастровый номер исходного объекта недвижимости (объектов недвижимости)	-
2	Номер, тип этажа (этажей), на котором (которых) расположено помещение	5, Этаж
3	Обозначение (номер) помещения, машино-места на поэтажном плане	257
4	Адрес помещения	Российская Федерация, Санкт-Петербург, муниципальный округ Морской, улица Челюскина, дом 4, строение 1, квартира 257
	Местоположение помещения	-
	Дополнение местоположения помещения, машино-места	-
5	Назначение помещения	Жилое, Квартира
6	Вид (виды) разрешенного использования	-
7	Площадь помещения, машино-места (Р), м2	57.4
8	Наименование помещения	Квартира
№ п/п	Наименование характеристики	Значение характеристики
1	2	3
1	Кадастровый номер либо ранее присвоенный государственный учетный номер помещения, машино-места (кадастровый, инвентарный или условный номер)	-

1	Кадастровый номер исходного объекта недвижимости (объектов недвижимости)	-
2	Номер, тип этажа (этажей), на котором (которых) расположено помещение	5, Этаж
3	Обозначение (номер) помещения, машино-места на поэтажном плане	258
4	Адрес помещения	Российская Федерация, Санкт-Петербург, муниципальный округ Морской, улица Челюскина, дом 4, строение 1, квартира 258
	Местоположение помещения	-
	Дополнение местоположения помещения, машино-места	-
5	Назначение помещения	Жилое, Квартира
6	Вид (виды) разрешенного использования	-
7	Площадь помещения, машино-места (Р), м2	37.7
8	Наименование помещения	Квартира
<b>№ п/п</b>	<b>Наименование характеристики</b>	<b>Значение характеристики</b>
1	2	3
1	Кадастровый номер либо ранее присвоенный государственный учетный номер помещения, машино-места (кадастровый, инвентарный или условный номер)	-
	Кадастровый номер исходного объекта недвижимости (объектов недвижимости)	-
2	Номер, тип этажа (этажей), на котором (которых) расположено помещение	5, Этаж
3	Обозначение (номер) помещения, машино-места на поэтажном плане	259
4	Адрес помещения	Российская Федерация, Санкт-Петербург, муниципальный округ Морской, улица Челюскина, дом 4, строение 1, квартира 259
	Местоположение помещения	-
	Дополнение местоположения помещения, машино-места	-
5	Назначение помещения	Жилое, Квартира
6	Вид (виды) разрешенного использования	-
7	Площадь помещения, машино-места (Р), м2	34.8
8	Наименование помещения	Квартира
<b>№ п/п</b>	<b>Наименование характеристики</b>	<b>Значение характеристики</b>
1	2	3
1	Кадастровый номер либо ранее присвоенный государственный учетный номер помещения, машино-места (кадастровый, инвентарный или условный номер)	-
	Кадастровый номер исходного объекта недвижимости (объектов недвижимости)	-
2	Номер, тип этажа (этажей), на котором (которых) расположено помещение	5, Этаж
3	Обозначение (номер) помещения, машино-места на поэтажном плане	260

4	Адрес помещения	Российская Федерация, Санкт-Петербург, муниципальный округ Морской, улица Челюскина, дом 4, строение 1, квартира 260
	Местоположение помещения	-
	Дополнение местоположения помещения, машино-места	-
5	Назначение помещения	Жилое, Квартира
6	Вид (виды) разрешенного использования	-
7	Площадь помещения, машино-места (Р), м2	34.2
8	Наименование помещения	Квартира

№ п/п	Наименование характеристики	Значение характеристики
1	2	3
1	Кадастровый номер либо ранее присвоенный государственный учетный номер помещения, машино-места (кадастровый, инвентарный или условный номер)	-
	Кадастровый номер исходного объекта недвижимости (объектов недвижимости)	-
2	Номер, тип этажа (этажей), на котором (которых) расположено помещение	5, Этаж
3	Обозначение (номер) помещения, машино-места на поэтажном плане	261
4	Адрес помещения	Российская Федерация, Санкт-Петербург, муниципальный округ Морской, улица Челюскина, дом 4, строение 1, квартира 261
	Местоположение помещения	-
	Дополнение местоположения помещения, машино-места	-
5	Назначение помещения	Жилое, Квартира
6	Вид (виды) разрешенного использования	-
7	Площадь помещения, машино-места (Р), м2	50.3
8	Наименование помещения	Квартира

№ п/п	Наименование характеристики	Значение характеристики
1	2	3
1	Кадастровый номер либо ранее присвоенный государственный учетный номер помещения, машино-места (кадастровый, инвентарный или условный номер)	-
	Кадастровый номер исходного объекта недвижимости (объектов недвижимости)	-
2	Номер, тип этажа (этажей), на котором (которых) расположено помещение	6, Этаж
3	Обозначение (номер) помещения, машино-места на поэтажном плане	262
4	Адрес помещения	Российская Федерация, Санкт-Петербург, муниципальный округ Морской, улица Челюскина, дом 4, строение 1, квартира 262
	Местоположение помещения	-



4	Дополнение местоположения помещения, машино-места	-
5	Назначение помещения	Жилое, Квартира
6	Вид (виды) разрешенного использования	-
7	Площадь помещения, машино-места (Р), м2	41.4
8	Наименование помещения	Квартира
<b>№ п/п</b>	<b>Наименование характеристики</b>	<b>Значение характеристики</b>
<b>1</b>	<b>2</b>	<b>3</b>
1	Кадастровый номер либо ранее присвоенный государственный учетный номер помещения, машино-места (кадастровый, инвентарный или условный номер)	-
	Кадастровый номер исходного объекта недвижимости (объектов недвижимости)	-
2	Номер, тип этажа (этажей), на котором (которых) расположено помещение	6, Этаж
3	Обозначение (номер) помещения, машино-места на поэтажном плане	263
4	Адрес помещения	Российская Федерация, Санкт-Петербург, муниципальный округ Морской, улица Челюскина, дом 4, строение 1, квартира 263
	Местоположение помещения	-
	Дополнение местоположения помещения, машино-места	-
5	Назначение помещения	Жилое, Квартира
6	Вид (виды) разрешенного использования	-
7	Площадь помещения, машино-места (Р), м2	59.2
8	Наименование помещения	Квартира
<b>№ п/п</b>	<b>Наименование характеристики</b>	<b>Значение характеристики</b>
<b>1</b>	<b>2</b>	<b>3</b>
1	Кадастровый номер либо ранее присвоенный государственный учетный номер помещения, машино-места (кадастровый, инвентарный или условный номер)	-
	Кадастровый номер исходного объекта недвижимости (объектов недвижимости)	-
2	Номер, тип этажа (этажей), на котором (которых) расположено помещение	6, Этаж
3	Обозначение (номер) помещения, машино-места на поэтажном плане	264
4	Адрес помещения	Российская Федерация, Санкт-Петербург, муниципальный округ Морской, улица Челюскина, дом 4, строение 1, квартира 264
	Местоположение помещения	-
	Дополнение местоположения помещения, машино-места	-
5	Назначение помещения	Жилое, Квартира
6	Вид (виды) разрешенного использования	-
7	Площадь помещения, машино-места (Р), м2	60.2

8	Наименование помещения	Квартира
№ п/п	Наименование характеристики	Значение характеристики
1	2	3
1	Кадастровый номер либо ранее присвоенный государственный учетный номер помещения, машино-места (кадастровый, инвентарный или условный номер)	-
	Кадастровый номер исходного объекта недвижимости (объектов недвижимости)	-
2	Номер, тип этажа (этажей), на котором (которых) расположено помещение	6, Этаж
3	Обозначение (номер) помещения, машино-места на поэтажном плане	265
4	Адрес помещения	Российская Федерация, Санкт-Петербург, муниципальный округ Морской, улица Челюскина, дом 4, строение 1, квартира 265
	Местоположение помещения	-
	Дополнение местоположения помещения, машино-места	-
5	Назначение помещения	Жилое, Квартира
6	Вид (виды) разрешенного использования	-
7	Площадь помещения, машино-места (Р), м2	39.1
8	Наименование помещения	Квартира
№ п/п	Наименование характеристики	Значение характеристики
1	2	3
1	Кадастровый номер либо ранее присвоенный государственный учетный номер помещения, машино-места (кадастровый, инвентарный или условный номер)	-
	Кадастровый номер исходного объекта недвижимости (объектов недвижимости)	-
2	Номер, тип этажа (этажей), на котором (которых) расположено помещение	6, Этаж
3	Обозначение (номер) помещения, машино-места на поэтажном плане	266
4	Адрес помещения	Российская Федерация, Санкт-Петербург, муниципальный округ Морской, улица Челюскина, дом 4, строение 1, квартира 266
	Местоположение помещения	-
	Дополнение местоположения помещения, машино-места	-
5	Назначение помещения	Жилое, Квартира
6	Вид (виды) разрешенного использования	-
7	Площадь помещения, машино-места (Р), м2	57.4
8	Наименование помещения	Квартира

№ п/п	Наименование характеристики	Значение характеристики
1	2	3
1	Кадастровый номер либо ранее присвоенный государственный учетный номер помещения, машино-места (кадастровый, инвентарный или условный номер)	-
	Кадастровый номер исходного объекта недвижимости (объектов недвижимости)	-
2	Номер, тип этажа (этажей), на котором (которых) расположено помещение	6, Этаж
3	Обозначение (номер) помещения, машино-места на поэтажном плане	267
4	Адрес помещения	Российская Федерация, Санкт-Петербург, муниципальный округ Морской, улица Челюскина, дом 4, строение 1, квартира 267
	Местоположение помещения	-
	Дополнение местоположения помещения, машино-места	-
5	Назначение помещения	Жилое, Квартира
6	Вид (виды) разрешенного использования	-
7	Площадь помещения, машино-места (Р), м2	37.8
8	Наименование помещения	Квартира
№ п/п	Наименование характеристики	Значение характеристики
1	2	3
1	Кадастровый номер либо ранее присвоенный государственный учетный номер помещения, машино-места (кадастровый, инвентарный или условный номер)	-
	Кадастровый номер исходного объекта недвижимости (объектов недвижимости)	-
2	Номер, тип этажа (этажей), на котором (которых) расположено помещение	6, Этаж
3	Обозначение (номер) помещения, машино-места на поэтажном плане	268
4	Адрес помещения	Российская Федерация, Санкт-Петербург, муниципальный округ Морской, улица Челюскина, дом 4, строение 1, квартира 268
	Местоположение помещения	-
	Дополнение местоположения помещения, машино-места	-
5	Назначение помещения	Жилое, Квартира
6	Вид (виды) разрешенного использования	-
7	Площадь помещения, машино-места (Р), м2	34.7
8	Наименование помещения	Квартира
№ п/п	Наименование характеристики	Значение характеристики
1	2	3
1	Кадастровый номер либо ранее присвоенный государственный учетный номер помещения, машино-места (кадастровый, инвентарный или условный номер)	-

1	Кадастровый номер исходного объекта недвижимости (объектов недвижимости)	-
2	Номер, тип этажа (этажей), на котором (которых) расположено помещение	6, Этаж
3	Обозначение (номер) помещения, машино-места на поэтажном плане	269
4	Адрес помещения	Российская Федерация, Санкт-Петербург, муниципальный округ Морской, улица Челюскина, дом 4, строение 1, квартира 269
	Местоположение помещения	-
	Дополнение местоположения помещения, машино-места	-
5	Назначение помещения	Жилое, Квартира
6	Вид (виды) разрешенного использования	-
7	Площадь помещения, машино-места (Р), м2	33.9
8	Наименование помещения	Квартира
<b>№ п/п</b>	<b>Наименование характеристики</b>	<b>Значение характеристики</b>
1	2	3
1	Кадастровый номер либо ранее присвоенный государственный учетный номер помещения, машино-места (кадастровый, инвентарный или условный номер)	-
	Кадастровый номер исходного объекта недвижимости (объектов недвижимости)	-
2	Номер, тип этажа (этажей), на котором (которых) расположено помещение	6, Этаж
3	Обозначение (номер) помещения, машино-места на поэтажном плане	270
4	Адрес помещения	Российская Федерация, Санкт-Петербург, муниципальный округ Морской, улица Челюскина, дом 4, строение 1, квартира 270
	Местоположение помещения	-
	Дополнение местоположения помещения, машино-места	-
5	Назначение помещения	Жилое, Квартира
6	Вид (виды) разрешенного использования	-
7	Площадь помещения, машино-места (Р), м2	50.2
8	Наименование помещения	Квартира
<b>№ п/п</b>	<b>Наименование характеристики</b>	<b>Значение характеристики</b>
1	2	3
1	Кадастровый номер либо ранее присвоенный государственный учетный номер помещения, машино-места (кадастровый, инвентарный или условный номер)	-
	Кадастровый номер исходного объекта недвижимости (объектов недвижимости)	-
2	Номер, тип этажа (этажей), на котором (которых) расположено помещение	1, Этаж
3	Обозначение (номер) помещения, машино-места на поэтажном плане	1-Н

4	Адрес помещения	Российская Федерация, Санкт-Петербург, муниципальный округ Морской, улица Челюскина, дом 4, строение 1, помещение 1-Н
	Местоположение помещения	-
	Дополнение местоположения помещения, машино-места	-
5	Назначение помещения	Нежилое
6	Вид (виды) разрешенного использования	-
7	Площадь помещения, машино-места (Р), м2	71.9
8	Наименование помещения	Промтоварный магазин

№ п/п	Наименование характеристики	Значение характеристики
1	2	3
1	Кадастровый номер либо ранее присвоенный государственный учетный номер помещения, машино-места (кадастровый, инвентарный или условный номер)	-
	Кадастровый номер исходного объекта недвижимости (объектов недвижимости)	-
2	Номер, тип этажа (этажей), на котором (которых) расположено помещение	1, Этаж
3	Обозначение (номер) помещения, машино-места на поэтажном плане	2-Н
4	Адрес помещения	Российская Федерация, Санкт-Петербург, муниципальный округ Морской, улица Челюскина, дом 4, строение 1, помещение 2-Н
	Местоположение помещения	-
	Дополнение местоположения помещения, машино-места	-
5	Назначение помещения	Нежилое
6	Вид (виды) разрешенного использования	-
7	Площадь помещения, машино-места (Р), м2	60.3
8	Наименование помещения	Продуктовый магазин

№ п/п	Наименование характеристики	Значение характеристики
1	2	3
1	Кадастровый номер либо ранее присвоенный государственный учетный номер помещения, машино-места (кадастровый, инвентарный или условный номер)	-
	Кадастровый номер исходного объекта недвижимости (объектов недвижимости)	-
2	Номер, тип этажа (этажей), на котором (которых) расположено помещение	1, Этаж
3	Обозначение (номер) помещения, машино-места на поэтажном плане	3-Н
4	Адрес помещения	Российская Федерация, Санкт-Петербург, муниципальный округ Морской, улица Челюскина, дом 4, строение 1, помещение 3-Н
	Местоположение помещения	-

4	Дополнение местоположения помещения, машино-места	-
5	Назначение помещения	Нежилое, Нежилое помещение, являющееся общим имуществом в многоквартирном доме
6	Вид (виды) разрешенного использования	-
7	Площадь помещения, машино-места (Р), м2	5.6
8	Наименование помещения	Камера мусоросборная
<b>№ п/п</b>	<b>Наименование характеристики</b>	<b>Значение характеристики</b>
<b>1</b>	<b>2</b>	<b>3</b>
1	Кадастровый номер либо ранее присвоенный государственный учетный номер помещения, машино-места (кадастровый, инвентарный или условный номер)	-
	Кадастровый номер исходного объекта недвижимости (объектов недвижимости)	-
2	Номер, тип этажа (этажей), на котором (которых) расположено помещение	1, Этаж
3	Обозначение (номер) помещения, машино-места на поэтажном плане	4-Н
4	Адрес помещения	Российская Федерация, Санкт-Петербург, муниципальный округ Морской, улица Челюскина, дом 4, строение 1, помещение 4-Н
	Местоположение помещения	-
	Дополнение местоположения помещения, машино-места	-
5	Назначение помещения	Нежилое, Нежилое помещение, являющееся общим имуществом в многоквартирном доме
6	Вид (виды) разрешенного использования	-
7	Площадь помещения, машино-места (Р), м2	14.0
8	Наименование помещения	Колясочная
<b>№ п/п</b>	<b>Наименование характеристики</b>	<b>Значение характеристики</b>
<b>1</b>	<b>2</b>	<b>3</b>
1	Кадастровый номер либо ранее присвоенный государственный учетный номер помещения, машино-места (кадастровый, инвентарный или условный номер)	-
	Кадастровый номер исходного объекта недвижимости (объектов недвижимости)	-
2	Номер, тип этажа (этажей), на котором (которых) расположено помещение	1, Этаж
3	Обозначение (номер) помещения, машино-места на поэтажном плане	5-Н
4	Адрес помещения	Российская Федерация, Санкт-Петербург, муниципальный округ Морской, улица Челюскина, дом 4, строение 1, помещение 5-Н
	Местоположение помещения	-
	Дополнение местоположения помещения, машино-места	-

5	Назначение помещения	Нежилое, Нежилое помещение, являющееся общим имуществом в многоквартирном доме
6	Вид (виды) разрешенного использования	-
7	Площадь помещения, машино-места (Р), м2	3.5
8	Наименование помещения	ПУИ
<b>№ п/п</b>	<b>Наименование характеристики</b>	<b>Значение характеристики</b>
1	2	3
1	Кадастровый номер либо ранее присвоенный государственный учетный номер помещения, машино-места (кадастровый, инвентарный или условный номер)	-
	Кадастровый номер исходного объекта недвижимости (объектов недвижимости)	-
2	Номер, тип этажа (этажей), на котором (которых) расположено помещение	1, Этаж
3	Обозначение (номер) помещения, машино-места на поэтажном плане	6-Н
4	Адрес помещения	Российская Федерация, Санкт-Петербург, муниципальный округ Морской, улица Челюскина, дом 4, строение 1, помещение 6-Н
	Местоположение помещения	-
	Дополнение местоположения помещения, машино-места	-
5	Назначение помещения	Нежилое
6	Вид (виды) разрешенного использования	-
7	Площадь помещения, машино-места (Р), м2	58.8
8	Наименование помещения	Промтоварный магазин
<b>№ п/п</b>	<b>Наименование характеристики</b>	<b>Значение характеристики</b>
1	2	3
1	Кадастровый номер либо ранее присвоенный государственный учетный номер помещения, машино-места (кадастровый, инвентарный или условный номер)	-
	Кадастровый номер исходного объекта недвижимости (объектов недвижимости)	-
2	Номер, тип этажа (этажей), на котором (которых) расположено помещение	1, Этаж
3	Обозначение (номер) помещения, машино-места на поэтажном плане	7-Н
4	Адрес помещения	Российская Федерация, Санкт-Петербург, муниципальный округ Морской, улица Челюскина, дом 4, строение 1, помещение 7-Н
	Местоположение помещения	-
	Дополнение местоположения помещения, машино-места	-
5	Назначение помещения	Нежилое
6	Вид (виды) разрешенного использования	-
7	Площадь помещения, машино-места (Р), м2	99.8

8	Наименование помещения	Продуктовый магазин
№ п/п	Наименование характеристики	Значение характеристики
1	2	3
1	Кадастровый номер либо ранее присвоенный государственный учетный номер помещения, машино-места (кадастровый, инвентарный или условный номер)	-
	Кадастровый номер исходного объекта недвижимости (объектов недвижимости)	-
2	Номер, тип этажа (этажей), на котором (которых) расположено помещение	1, Этаж
3	Обозначение (номер) помещения, машино-места на поэтажном плане	8-Н
4	Адрес помещения	Российская Федерация, Санкт-Петербург, муниципальный округ Морской, улица Челюскина, дом 4, строение 1, помещение 8-Н
	Местоположение помещения	-
	Дополнение местоположения помещения, машино-места	-
5	Назначение помещения	Нежилое
6	Вид (виды) разрешенного использования	-
7	Площадь помещения, машино-места (Р), м2	147.4
8	Наименование помещения	Промтоварный магазин
№ п/п	Наименование характеристики	Значение характеристики
1	2	3
1	Кадастровый номер либо ранее присвоенный государственный учетный номер помещения, машино-места (кадастровый, инвентарный или условный номер)	-
	Кадастровый номер исходного объекта недвижимости (объектов недвижимости)	-
2	Номер, тип этажа (этажей), на котором (которых) расположено помещение	1, Этаж
3	Обозначение (номер) помещения, машино-места на поэтажном плане	9-Н
4	Адрес помещения	Российская Федерация, Санкт-Петербург, муниципальный округ Морской, улица Челюскина, дом 4, строение 1, помещение 9-Н
	Местоположение помещения	-
	Дополнение местоположения помещения, машино-места	-
5	Назначение помещения	Нежилое, Нежилое помещение, являющееся общим имуществом в многоквартирном доме
6	Вид (виды) разрешенного использования	-
7	Площадь помещения, машино-места (Р), м2	3.9
8	Наименование помещения	ПУИ



№ п/п	Наименование характеристики	Значение характеристики
1	2	3
1	Кадастровый номер либо ранее присвоенный государственный учетный номер помещения, машино-места (кадастровый, инвентарный или условный номер)	-
	Кадастровый номер исходного объекта недвижимости (объектов недвижимости)	-
2	Номер, тип этажа (этажей), на котором (которых) расположено помещение	1, Этаж
3	Обозначение (номер) помещения, машино-места на поэтажном плане	10-Н
4	Адрес помещения	Российская Федерация, Санкт-Петербург, муниципальный округ Морской, улица Челюскина, дом 4, строение 1, помещение 10-Н
	Местоположение помещения	-
	Дополнение местоположения помещения, машино-места	-
5	Назначение помещения	Нежилое, Нежилое помещение, являющееся общим имуществом в многоквартирном доме
6	Вид (виды) разрешенного использования	-
7	Площадь помещения, машино-места (Р), м2	12.8
8	Наименование помещения	Колясочная

№ п/п	Наименование характеристики	Значение характеристики
1	2	3
1	Кадастровый номер либо ранее присвоенный государственный учетный номер помещения, машино-места (кадастровый, инвентарный или условный номер)	-
	Кадастровый номер исходного объекта недвижимости (объектов недвижимости)	-
2	Номер, тип этажа (этажей), на котором (которых) расположено помещение	1, Этаж
3	Обозначение (номер) помещения, машино-места на поэтажном плане	11-Н
4	Адрес помещения	Российская Федерация, Санкт-Петербург, муниципальный округ Морской, улица Челюскина, дом 4, строение 1, помещение 11-Н
	Местоположение помещения	-
	Дополнение местоположения помещения, машино-места	-
5	Назначение помещения	Нежилое, Нежилое помещение, являющееся общим имуществом в многоквартирном доме
6	Вид (виды) разрешенного использования	-
7	Площадь помещения, машино-места (Р), м2	5.2
8	Наименование помещения	Камера мусоросборная

№ п/п	Наименование характеристики	Значение характеристики
1	2	3
1	Кадастровый номер либо ранее присвоенный государственный учетный номер помещения, машино-места (кадастровый, инвентарный или условный номер)	-
	Кадастровый номер исходного объекта недвижимости (объектов недвижимости)	-
2	Номер, тип этажа (этажей), на котором (которых) расположено помещение	1, Этаж
3	Обозначение (номер) помещения, машино-места на поэтажном плане	12-Н
4	Адрес помещения	Российская Федерация, Санкт-Петербург, муниципальный округ Морской, улица Челюскина, дом 4, строение 1, помещение 12-Н
	Местоположение помещения	-
	Дополнение местоположения помещения, машино-места	-
5	Назначение помещения	Нежилое
6	Вид (виды) разрешенного использования	-
7	Площадь помещения, машино-места (Р), м2	159.3
8	Наименование помещения	Продуктовый магазин
<b>№ п/п</b>		
<b>Наименование характеристики</b>		
<b>Значение характеристики</b>		
1	2	3
1	Кадастровый номер либо ранее присвоенный государственный учетный номер помещения, машино-места (кадастровый, инвентарный или условный номер)	-
	Кадастровый номер исходного объекта недвижимости (объектов недвижимости)	-
2	Номер, тип этажа (этажей), на котором (которых) расположено помещение	1, Этаж
3	Обозначение (номер) помещения, машино-места на поэтажном плане	13-Н
4	Адрес помещения	Российская Федерация, Санкт-Петербург, муниципальный округ Морской, улица Челюскина, дом 4, строение 1, помещение 13-Н
	Местоположение помещения	-
	Дополнение местоположения помещения, машино-места	-
5	Назначение помещения	Нежилое, Нежилое помещение, являющееся общим имуществом в многоквартирном доме
6	Вид (виды) разрешенного использования	-
7	Площадь помещения, машино-места (Р), м2	5.5
8	Наименование помещения	Камера мусоросборная

№ п/п	Наименование характеристики	Значение характеристики
1	2	3
1	Кадастровый номер либо ранее присвоенный государственный учетный номер помещения, машино-места (кадастровый, инвентарный или условный номер)	-
	Кадастровый номер исходного объекта недвижимости (объектов недвижимости)	-
2	Номер, тип этажа (этажей), на котором (которых) расположено помещение	1, Этаж
3	Обозначение (номер) помещения, машино-места на поэтажном плане	14-Н
4	Адрес помещения	Российская Федерация, Санкт-Петербург, муниципальный округ Морской, улица Челюскина, дом 4, строение 1, помещение 14-Н
	Местоположение помещения	-
	Дополнение местоположения помещения, машино-места	-
5	Назначение помещения	Нежилое, Нежилое помещение, являющееся общим имуществом в многоквартирном доме
6	Вид (виды) разрешенного использования	-
7	Площадь помещения, машино-места (Р), м2	4.0
8	Наименование помещения	ПУИ
<hr/>		
№ п/п	Наименование характеристики	Значение характеристики
1	2	3
1	Кадастровый номер либо ранее присвоенный государственный учетный номер помещения, машино-места (кадастровый, инвентарный или условный номер)	-
	Кадастровый номер исходного объекта недвижимости (объектов недвижимости)	-
2	Номер, тип этажа (этажей), на котором (которых) расположено помещение	1, Этаж
3	Обозначение (номер) помещения, машино-места на поэтажном плане	15-Н
4	Адрес помещения	Российская Федерация, Санкт-Петербург, муниципальный округ Морской, улица Челюскина, дом 4, строение 1, помещение 15-Н
	Местоположение помещения	-
	Дополнение местоположения помещения, машино-места	-
5	Назначение помещения	Нежилое
6	Вид (виды) разрешенного использования	-
7	Площадь помещения, машино-места (Р), м2	53.9
8	Наименование помещения	Промтоварный магазин

№ п/п	Наименование характеристики	Значение характеристики
1	2	3
1	Кадастровый номер либо ранее присвоенный государственный учетный номер помещения, машино-места (кадастровый, инвентарный или условный номер)	-
	Кадастровый номер исходного объекта недвижимости (объектов недвижимости)	-
2	Номер, тип этажа (этажей), на котором (которых) расположено помещение	1, Этаж
3	Обозначение (номер) помещения, машино-места на поэтажном плане	16-Н
4	Адрес помещения	Российская Федерация, Санкт-Петербург, муниципальный округ Морской, улица Челюскина, дом 4, строение 1, помещение 16-Н
	Местоположение помещения	-
	Дополнение местоположения помещения, машино-места	-
5	Назначение помещения	Нежилое, Нежилое помещение, являющееся общим имуществом в многоквартирном доме
6	Вид (виды) разрешенного использования	-
7	Площадь помещения, машино-места (Р), м2	14.6
8	Наименование помещения	Колясочная

№ п/п	Наименование характеристики	Значение характеристики
1	2	3
1	Кадастровый номер либо ранее присвоенный государственный учетный номер помещения, машино-места (кадастровый, инвентарный или условный номер)	-
	Кадастровый номер исходного объекта недвижимости (объектов недвижимости)	-
2	Номер, тип этажа (этажей), на котором (которых) расположено помещение	1, Этаж
3	Обозначение (номер) помещения, машино-места на поэтажном плане	17-Н
4	Адрес помещения	Российская Федерация, Санкт-Петербург, муниципальный округ Морской, улица Челюскина, дом 4, строение 1, помещение 17-Н
	Местоположение помещения	-
	Дополнение местоположения помещения, машино-места	-
5	Назначение помещения	Нежилое
6	Вид (виды) разрешенного использования	-
7	Площадь помещения, машино-места (Р), м2	56.7
8	Наименование помещения	Продуктовый магазин

№ п/п	Наименование характеристики	Значение характеристики
1	2	3
1	Кадастровый номер либо ранее присвоенный государственный учетный номер помещения, машино-места (кадастровый, инвентарный или условный номер)	-
	Кадастровый номер исходного объекта недвижимости (объектов недвижимости)	-
2	Номер, тип этажа (этажей), на котором (которых) расположено помещение	1, Этаж
3	Обозначение (номер) помещения, машино-места на поэтажном плане	18-Н
4	Адрес помещения	Российская Федерация, Санкт-Петербург, муниципальный округ Морской, улица Челюскина, дом 4, строение 1, помещение 18-Н
	Местоположение помещения	-
	Дополнение местоположения помещения, машино-места	-
5	Назначение помещения	Нежилое, Нежилое помещение, являющееся общим имуществом в многоквартирном доме
6	Вид (виды) разрешенного использования	-
7	Площадь помещения, машино-места (Р), м2	13.0
8	Наименование помещения	Колясочная

№ п/п	Наименование характеристики	Значение характеристики
1	2	3
1	Кадастровый номер либо ранее присвоенный государственный учетный номер помещения, машино-места (кадастровый, инвентарный или условный номер)	-
	Кадастровый номер исходного объекта недвижимости (объектов недвижимости)	-
2	Номер, тип этажа (этажей), на котором (которых) расположено помещение	1, Этаж
3	Обозначение (номер) помещения, машино-места на поэтажном плане	19-Н
4	Адрес помещения	Российская Федерация, Санкт-Петербург, муниципальный округ Морской, улица Челюскина, дом 4, строение 1, помещение 19-Н
	Местоположение помещения	-
	Дополнение местоположения помещения, машино-места	-
5	Назначение помещения	Нежилое, Нежилое помещение, являющееся общим имуществом в многоквартирном доме
6	Вид (виды) разрешенного использования	-
7	Площадь помещения, машино-места (Р), м2	5.3
8	Наименование помещения	ПУИ

№ п/п	Наименование характеристики	Значение характеристики
1	2	3
1	Кадастровый номер либо ранее присвоенный государственный учетный номер помещения, машино-места (кадастровый, инвентарный или условный номер)	-
	Кадастровый номер исходного объекта недвижимости (объектов недвижимости)	-
2	Номер, тип этажа (этажей), на котором (которых) расположено помещение	1, Этаж
3	Обозначение (номер) помещения, машино-места на поэтажном плане	20-Н
4	Адрес помещения	Российская Федерация, Санкт-Петербург, муниципальный округ Морской, улица Челюскина, дом 4, строение 1, помещение 20-Н
	Местоположение помещения	-
	Дополнение местоположения помещения, машино-места	-
5	Назначение помещения	Нежилое, Нежилое помещение, являющееся общим имуществом в многоквартирном доме
6	Вид (виды) разрешенного использования	-
7	Площадь помещения, машино-места (Р), м2	3.1
8	Наименование помещения	Камера мусоросборная

№ п/п	Наименование характеристики	Значение характеристики
1	2	3
1	Кадастровый номер либо ранее присвоенный государственный учетный номер помещения, машино-места (кадастровый, инвентарный или условный номер)	-
	Кадастровый номер исходного объекта недвижимости (объектов недвижимости)	-
2	Номер, тип этажа (этажей), на котором (которых) расположено помещение	1, Этаж
3	Обозначение (номер) помещения, машино-места на поэтажном плане	21-Н
4	Адрес помещения	Российская Федерация, Санкт-Петербург, муниципальный округ Морской, улица Челюскина, дом 4, строение 1, помещение 21-Н
	Местоположение помещения	-
	Дополнение местоположения помещения, машино-места	-
5	Назначение помещения	Нежилое
6	Вид (виды) разрешенного использования	-
7	Площадь помещения, машино-места (Р), м2	71.1
8	Наименование помещения	Промтоварный магазин

№ п/п	Наименование характеристики	Значение характеристики
1	2	3
1	Кадастровый номер либо ранее присвоенный государственный учетный номер помещения, машино-места (кадастровый, инвентарный или условный номер)	-
	Кадастровый номер исходного объекта недвижимости (объектов недвижимости)	-
2	Номер, тип этажа (этажей), на котором (которых) расположено помещение	1, Этаж
3	Обозначение (номер) помещения, машино-места на поэтажном плане	22-Н
4	Адрес помещения	Российская Федерация, Санкт-Петербург, муниципальный округ Морской, улица Челюскина, дом 4, строение 1, помещение 22-Н
	Местоположение помещения	-
	Дополнение местоположения помещения, машино-места	-
5	Назначение помещения	Нежилое
6	Вид (виды) разрешенного использования	-
7	Площадь помещения, машино-места (Р), м2	33.2
8	Наименование помещения	Продуктовый магазин
№ п/п	Наименование характеристики	Значение характеристики
1	2	3
1	Кадастровый номер либо ранее присвоенный государственный учетный номер помещения, машино-места (кадастровый, инвентарный или условный номер)	-
	Кадастровый номер исходного объекта недвижимости (объектов недвижимости)	-
2	Номер, тип этажа (этажей), на котором (которых) расположено помещение	1, Этаж
3	Обозначение (номер) помещения, машино-места на поэтажном плане	23-Н
4	Адрес помещения	Российская Федерация, Санкт-Петербург, муниципальный округ Морской, улица Челюскина, дом 4, строение 1, помещение 23-Н
	Местоположение помещения	-
	Дополнение местоположения помещения, машино-места	-
5	Назначение помещения	Нежилое
6	Вид (виды) разрешенного использования	-
7	Площадь помещения, машино-места (Р), м2	105.9
8	Наименование помещения	Промтоварный магазин
№ п/п	Наименование характеристики	Значение характеристики
1	2	3
1	Кадастровый номер либо ранее присвоенный государственный учетный номер помещения, машино-места (кадастровый, инвентарный или условный номер)	-

1	Кадастровый номер исходного объекта недвижимости (объектов недвижимости)	-
2	Номер, тип этажа (этажей), на котором (которых) расположено помещение	1, Этаж
3	Обозначение (номер) помещения, машино-места на поэтажном плане	24-Н
4	Адрес помещения	Российская Федерация, Санкт-Петербург, муниципальный округ Морской, улица Челюскина, дом 4, строение 1, помещение 24-Н
	Местоположение помещения	-
	Дополнение местоположения помещения, машино-места	-
5	Назначение помещения	Нежилое
6	Вид (виды) разрешенного использования	-
7	Площадь помещения, машино-места (Р), м2	96.9
8	Наименование помещения	Продуктовый магазин
<b>№ п/п</b>	<b>Наименование характеристики</b>	<b>Значение характеристики</b>
1	2	3
1	Кадастровый номер либо ранее присвоенный государственный учетный номер помещения, машино-места (кадастровый, инвентарный или условный номер)	-
	Кадастровый номер исходного объекта недвижимости (объектов недвижимости)	-
2	Номер, тип этажа (этажей), на котором (которых) расположено помещение	1, Этаж
3	Обозначение (номер) помещения, машино-места на поэтажном плане	25-Н
4	Адрес помещения	Российская Федерация, Санкт-Петербург, муниципальный округ Морской, улица Челюскина, дом 4, строение 1, помещение 25-Н
	Местоположение помещения	-
	Дополнение местоположения помещения, машино-места	-
5	Назначение помещения	Нежилое
6	Вид (виды) разрешенного использования	-
7	Площадь помещения, машино-места (Р), м2	52.8
8	Наименование помещения	Промтоварный магазин
<b>№ п/п</b>	<b>Наименование характеристики</b>	<b>Значение характеристики</b>
1	2	3
1	Кадастровый номер либо ранее присвоенный государственный учетный номер помещения, машино-места (кадастровый, инвентарный или условный номер)	-
	Кадастровый номер исходного объекта недвижимости (объектов недвижимости)	-
2	Номер, тип этажа (этажей), на котором (которых) расположено помещение	1, Этаж
3	Обозначение (номер) помещения, машино-места на поэтажном плане	26-Н



4	Адрес помещения	Российская Федерация, Санкт-Петербург, муниципальный округ Морской, улица Челюскина, дом 4, строение 1, помещение 26-Н
	Местоположение помещения	-
	Дополнение местоположения помещения, машино-места	-
5	Назначение помещения	Нежилое
6	Вид (виды) разрешенного использования	-
7	Площадь помещения, машино-места (Р), м2	49.5
8	Наименование помещения	Продуктовый магазин
<b>№ п/п</b>	<b>Наименование характеристики</b>	<b>Значение характеристики</b>
1	2	3
1	Кадастровый номер либо ранее присвоенный государственный учетный номер помещения, машино-места (кадастровый, инвентарный или условный номер)	-
	Кадастровый номер исходного объекта недвижимости (объектов недвижимости)	-
2	Номер, тип этажа (этажей), на котором (которых) расположено помещение	1, Этаж
3	Обозначение (номер) помещения, машино-места на поэтажном плане	27-Н
4	Адрес помещения	Российская Федерация, Санкт-Петербург, муниципальный округ Морской, улица Челюскина, дом 4, строение 1, помещение 27-Н
	Местоположение помещения	-
	Дополнение местоположения помещения, машино-места	-
5	Назначение помещения	Нежилое, Нежилое помещение, являющееся общим имуществом в многоквартирном доме
6	Вид (виды) разрешенного использования	-
7	Площадь помещения, машино-места (Р), м2	11.0
8	Наименование помещения	Колясочная
<b>№ п/п</b>	<b>Наименование характеристики</b>	<b>Значение характеристики</b>
1	2	3
1	Кадастровый номер либо ранее присвоенный государственный учетный номер помещения, машино-места (кадастровый, инвентарный или условный номер)	-
	Кадастровый номер исходного объекта недвижимости (объектов недвижимости)	-
2	Номер, тип этажа (этажей), на котором (которых) расположено помещение	1, Этаж
3	Обозначение (номер) помещения, машино-места на поэтажном плане	28-Н
4	Адрес помещения	Российская Федерация, Санкт-Петербург, муниципальный округ Морской, улица Челюскина, дом 4, строение 1, помещение 28-Н

4	Местоположение помещения	-
	Дополнение местоположения помещения, машино-места	-
5	Назначение помещения	Нежилое, Нежилое помещение, являющееся общим имуществом в многоквартирном доме
6	Вид (виды) разрешенного использования	-
7	Площадь помещения, машино-места (Р), м2	2.6
8	Наименование помещения	ПУИ
<b>№ п/п</b>	<b>Наименование характеристики</b>	<b>Значение характеристики</b>
1	2	3
1	Кадастровый номер либо ранее присвоенный государственный учетный номер помещения, машино-места (кадастровый, инвентарный или условный номер)	-
	Кадастровый номер исходного объекта недвижимости (объектов недвижимости)	-
2	Номер, тип этажа (этажей), на котором (которых) расположено помещение	1, Этаж
3	Обозначение (номер) помещения, машино-места на поэтажном плане	29-Н
4	Адрес помещения	Российская Федерация, Санкт-Петербург, муниципальный округ Морской, улица Челюскина, дом 4, строение 1, помещение 29-Н
	Местоположение помещения	-
	Дополнение местоположения помещения, машино-места	-
5	Назначение помещения	Нежилое, Нежилое помещение, являющееся общим имуществом в многоквартирном доме
6	Вид (виды) разрешенного использования	-
7	Площадь помещения, машино-места (Р), м2	5.5
8	Наименование помещения	Камера мусоросборная
<b>№ п/п</b>	<b>Наименование характеристики</b>	<b>Значение характеристики</b>
1	2	3
1	Кадастровый номер либо ранее присвоенный государственный учетный номер помещения, машино-места (кадастровый, инвентарный или условный номер)	-
	Кадастровый номер исходного объекта недвижимости (объектов недвижимости)	-
2	Номер, тип этажа (этажей), на котором (которых) расположено помещение	2, Этаж
3	Обозначение (номер) помещения, машино-места на поэтажном плане	30-Н
4	Адрес помещения	Российская Федерация, Санкт-Петербург, муниципальный округ Морской, улица Челюскина, дом 4, строение 1, помещение 30-Н
	Местоположение помещения	-
	Дополнение местоположения помещения, машино-места	-

5	Назначение помещения	Нежилое, Нежилое помещение, являющееся общим имуществом в многоквартирном доме
6	Вид (виды) разрешенного использования	-
7	Площадь помещения, машино-места (Р), м2	10.0
8	Наименование помещения	Техническое помещение
<b>№ п/п</b>	<b>Наименование характеристики</b>	<b>Значение характеристики</b>
1	2	3
1	Кадастровый номер либо ранее присвоенный государственный учетный номер помещения, машино-места (кадастровый, инвентарный или условный номер)	-
	Кадастровый номер исходного объекта недвижимости (объектов недвижимости)	-
2	Номер, тип этажа (этажей), на котором (которых) расположено помещение	3, Этаж
3	Обозначение (номер) помещения, машино-места на поэтажном плане	31-Н
4	Адрес помещения	Российская Федерация, Санкт-Петербург, муниципальный округ Морской, улица Челюскина, дом 4, строение 1, помещение 31-Н
	Местоположение помещения	-
	Дополнение местоположения помещения, машино-места	-
5	Назначение помещения	Нежилое, Нежилое помещение, являющееся общим имуществом в многоквартирном доме
6	Вид (виды) разрешенного использования	-
7	Площадь помещения, машино-места (Р), м2	10.2
8	Наименование помещения	Техническое помещение
<b>№ п/п</b>	<b>Наименование характеристики</b>	<b>Значение характеристики</b>
1	2	3
1	Кадастровый номер либо ранее присвоенный государственный учетный номер помещения, машино-места (кадастровый, инвентарный или условный номер)	-
	Кадастровый номер исходного объекта недвижимости (объектов недвижимости)	-
2	Номер, тип этажа (этажей), на котором (которых) расположено помещение	подвал, Подвал
3	Обозначение (номер) помещения, машино-места на поэтажном плане	32-Н
4	Адрес помещения	Российская Федерация, Санкт-Петербург, муниципальный округ Морской, улица Челюскина, дом 4, строение 1, помещение 32-Н
	Местоположение помещения	-
	Дополнение местоположения помещения, машино-места	-
5	Назначение помещения	Нежилое
6	Вид (виды) разрешенного использования	-

7	Площадь помещения, машино-места (Р), м2	3.8
8	Наименование помещения	Техническое помещение (автостоянка)
<b>№ п/п</b>	<b>Наименование характеристики</b>	<b>Значение характеристики</b>
<b>1</b>	<b>2</b>	<b>3</b>
1	Кадастровый номер либо ранее присвоенный государственный учетный номер помещения, машино-места (кадастровый, инвентарный или условный номер)	-
	Кадастровый номер исходного объекта недвижимости (объектов недвижимости)	-
2	Номер, тип этажа (этажей), на котором (которых) расположено помещение	подвал, Подвал
3	Обозначение (номер) помещения, машино-места на поэтажном плане	33-Н
4	Адрес помещения	Российская Федерация, Санкт-Петербург, муниципальный округ Морской, улица Челюскина, дом 4, строение 1, помещение 33-Н
	Местоположение помещения	-
	Дополнение местоположения помещения, машино-места	-
5	Назначение помещения	Нежилое
6	Вид (виды) разрешенного использования	-
7	Площадь помещения, машино-места (Р), м2	9.3
8	Наименование помещения	ПУИ (автостоянка)
<b>№ п/п</b>	<b>Наименование характеристики</b>	<b>Значение характеристики</b>
<b>1</b>	<b>2</b>	<b>3</b>
1	Кадастровый номер либо ранее присвоенный государственный учетный номер помещения, машино-места (кадастровый, инвентарный или условный номер)	-
	Кадастровый номер исходного объекта недвижимости (объектов недвижимости)	-
2	Номер, тип этажа (этажей), на котором (которых) расположено помещение	подвал, Подвал
3	Обозначение (номер) помещения, машино-места на поэтажном плане	34-Н
4	Адрес помещения	Российская Федерация, Санкт-Петербург, муниципальный округ Морской, улица Челюскина, дом 4, строение 1, помещение 34-Н
	Местоположение помещения	-
	Дополнение местоположения помещения, машино-места	-
5	Назначение помещения	Нежилое, Нежилое помещение, являющееся общим имуществом в многоквартирном доме
6	Вид (виды) разрешенного использования	-
7	Площадь помещения, машино-места (Р), м2	18.0

8	Наименование помещения	Электрощитовая (автостоянка, встроенные помещения и жилая часть)
№ п/п	Наименование характеристики	Значение характеристики
1	2	3
1	Кадастровый номер либо ранее присвоенный государственный учетный номер помещения, машино-места (кадастровый, инвентарный или условный номер)	-
	Кадастровый номер исходного объекта недвижимости (объектов недвижимости)	-
2	Номер, тип этажа (этажей), на котором (которых) расположено помещение	подвал, Подвал
3	Обозначение (номер) помещения, машино-места на поэтажном плане	35-Н
4	Адрес помещения	Российская Федерация, Санкт-Петербург, муниципальный округ Морской, улица Челюскина, дом 4, строение 1, помещение 35-Н
	Местоположение помещения	-
	Дополнение местоположения помещения, машино-места	-
5	Назначение помещения	Нежилое
6	Вид (виды) разрешенного использования	-
7	Площадь помещения, машино-места (Р), м2	3.6
8	Наименование помещения	Техническое помещение (автостоянка)
№ п/п	Наименование характеристики	Значение характеристики
1	2	3
1	Кадастровый номер либо ранее присвоенный государственный учетный номер помещения, машино-места (кадастровый, инвентарный или условный номер)	-
	Кадастровый номер исходного объекта недвижимости (объектов недвижимости)	-
2	Номер, тип этажа (этажей), на котором (которых) расположено помещение	подвал, Подвал
3	Обозначение (номер) помещения, машино-места на поэтажном плане	36-Н
4	Адрес помещения	Российская Федерация, Санкт-Петербург, муниципальный округ Морской, улица Челюскина, дом 4, строение 1, помещение 36-Н
	Местоположение помещения	-
	Дополнение местоположения помещения, машино-места	-
5	Назначение помещения	Нежилое
6	Вид (виды) разрешенного использования	-
7	Площадь помещения, машино-места (Р), м2	23.7
8	Наименование помещения	Венткамера (автостоянка)

№ п/п	Наименование характеристики	Значение характеристики
1	2	3
1	Кадастровый номер либо ранее присвоенный государственный учетный номер помещения, машино-места (кадастровый, инвентарный или условный номер)	-
	Кадастровый номер исходного объекта недвижимости (объектов недвижимости)	-
2	Номер, тип этажа (этажей), на котором (которых) расположено помещение	подвал, Подвал
3	Обозначение (номер) помещения, машино-места на поэтажном плане	37-Н
4	Адрес помещения	Российская Федерация, Санкт-Петербург, муниципальный округ Морской, улица Челюскина, дом 4, строение 1, помещение 37-Н
	Местоположение помещения	-
	Дополнение местоположения помещения, машино-места	-
5	Назначение помещения	Нежилое, Нежилое помещение, являющееся общим имуществом в многоквартирном доме
6	Вид (виды) разрешенного использования	-
7	Площадь помещения, машино-места (Р), м2	17.7
8	Наименование помещения	Электрощитовая (автостоянка, встроенные помещения и жилая часть)
№ п/п	Наименование характеристики	Значение характеристики
1	2	3
1	Кадастровый номер либо ранее присвоенный государственный учетный номер помещения, машино-места (кадастровый, инвентарный или условный номер)	-
	Кадастровый номер исходного объекта недвижимости (объектов недвижимости)	-
2	Номер, тип этажа (этажей), на котором (которых) расположено помещение	подвал, Подвал
3	Обозначение (номер) помещения, машино-места на поэтажном плане	38-Н
4	Адрес помещения	Российская Федерация, Санкт-Петербург, муниципальный округ Морской, улица Челюскина, дом 4, строение 1, помещение 38-Н
	Местоположение помещения	-
	Дополнение местоположения помещения, машино-места	-
5	Назначение помещения	Нежилое
6	Вид (виды) разрешенного использования	-
7	Площадь помещения, машино-места (Р), м2	67.3
8	Наименование помещения	АТП инженерные помещения системы автоматического пожаротушения (автостоянка)

№ п/п	Наименование характеристики	Значение характеристики
1	2	3
1	Кадастровый номер либо ранее присвоенный государственный учетный номер помещения, машино-места (кадастровый, инвентарный или условный номер)	-
	Кадастровый номер исходного объекта недвижимости (объектов недвижимости)	-
2	Номер, тип этажа (этажей), на котором (которых) расположено помещение	подвал, Подвал
3	Обозначение (номер) помещения, машино-места на поэтажном плане	39-Н
4	Адрес помещения	Российская Федерация, Санкт-Петербург, муниципальный округ Морской, улица Челюскина, дом 4, строение 1, помещение 39-Н
	Местоположение помещения	-
	Дополнение местоположения помещения, машино-места	-
5	Назначение помещения	Нежилое, Нежилое помещение, являющееся общим имуществом в многоквартирном доме
6	Вид (виды) разрешенного использования	-
7	Площадь помещения, машино-места (Р), м2	20.1
8	Наименование помещения	Техническое помещение (автостоянка и жилая часть)
№ п/п	Наименование характеристики	Значение характеристики
1	2	3
1	Кадастровый номер либо ранее присвоенный государственный учетный номер помещения, машино-места (кадастровый, инвентарный или условный номер)	-
	Кадастровый номер исходного объекта недвижимости (объектов недвижимости)	-
2	Номер, тип этажа (этажей), на котором (которых) расположено помещение	подвал, Подвал
3	Обозначение (номер) помещения, машино-места на поэтажном плане	40-Н
4	Адрес помещения	Российская Федерация, Санкт-Петербург, муниципальный округ Морской, улица Челюскина, дом 4, строение 1, помещение 40-Н
	Местоположение помещения	-
	Дополнение местоположения помещения, машино-места	-
5	Назначение помещения	Нежилое, Нежилое помещение, являющееся общим имуществом в многоквартирном доме
6	Вид (виды) разрешенного использования	-
7	Площадь помещения, машино-места (Р), м2	19.4
8	Наименование помещения	Аппаратная (автостоянка и жилая часть)

№ п/п	Наименование характеристики	Значение характеристики
1	2	3
1	Кадастровый номер либо ранее присвоенный государственный учетный номер помещения, машино-места (кадастровый, инвентарный или условный номер)	-
	Кадастровый номер исходного объекта недвижимости (объектов недвижимости)	-
2	Номер, тип этажа (этажей), на котором (которых) расположено помещение	подвал, Подвал
3	Обозначение (номер) помещения, машино-места на поэтажном плане	41-Н
4	Адрес помещения	Российская Федерация, Санкт-Петербург, муниципальный округ Морской, улица Челюскина, дом 4, строение 1, помещение 41-Н
	Местоположение помещения	-
	Дополнение местоположения помещения, машино-места	-
5	Назначение помещения	Нежилое, Нежилое помещение, являющееся общим имуществом в многоквартирном доме
6	Вид (виды) разрешенного использования	-
7	Площадь помещения, машино-места (Р), м2	18.9
8	Наименование помещения	Помещение хранения светильников и электрооборудования (автостоянка и жилая часть)
№ п/п	Наименование характеристики	Значение характеристики
1	2	3
1	Кадастровый номер либо ранее присвоенный государственный учетный номер помещения, машино-места (кадастровый, инвентарный или условный номер)	-
	Кадастровый номер исходного объекта недвижимости (объектов недвижимости)	-
2	Номер, тип этажа (этажей), на котором (которых) расположено помещение	подвал, Подвал
3	Обозначение (номер) помещения, машино-места на поэтажном плане	42-Н
4	Адрес помещения	Российская Федерация, Санкт-Петербург, муниципальный округ Морской, улица Челюскина, дом 4, строение 1, помещение 42-Н
	Местоположение помещения	-
	Дополнение местоположения помещения, машино-места	-
5	Назначение помещения	Нежилое
6	Вид (виды) разрешенного использования	-
7	Площадь помещения, машино-места (Р), м2	14.4
8	Наименование помещения	ПУИ (автостоянка)



№ п/п	Наименование характеристики	Значение характеристики
1	2	3
1	Кадастровый номер либо ранее присвоенный государственный учетный номер помещения, машино-места (кадастровый, инвентарный или условный номер)	-
	Кадастровый номер исходного объекта недвижимости (объектов недвижимости)	-
2	Номер, тип этажа (этажей), на котором (которых) расположено помещение	подвал, Подвал
3	Обозначение (номер) помещения, машино-места на поэтажном плане	43-Н
4	Адрес помещения	Российская Федерация, Санкт-Петербург, муниципальный округ Морской, улица Челюскина, дом 4, строение 1, помещение 43-Н
	Местоположение помещения	-
	Дополнение местоположения помещения, машино-места	-
5	Назначение помещения	Нежилое
6	Вид (виды) разрешенного использования	-
7	Площадь помещения, машино-места (Р), м2	11.4
8	Наименование помещения	КПП (автостоянка)
<b>№ п/п</b>		
<b>Наименование характеристики</b>		
<b>Значение характеристики</b>		
1	2	3
1	Кадастровый номер либо ранее присвоенный государственный учетный номер помещения, машино-места (кадастровый, инвентарный или условный номер)	-
	Кадастровый номер исходного объекта недвижимости (объектов недвижимости)	-
2	Номер, тип этажа (этажей), на котором (которых) расположено помещение	подвал, Подвал
3	Обозначение (номер) помещения, машино-места на поэтажном плане	44-Н
4	Адрес помещения	Российская Федерация, Санкт-Петербург, муниципальный округ Морской, улица Челюскина, дом 4, строение 1, помещение 44-Н
	Местоположение помещения	-
	Дополнение местоположения помещения, машино-места	-
5	Назначение помещения	Нежилое
6	Вид (виды) разрешенного использования	-
7	Площадь помещения, машино-места (Р), м2	21.6
8	Наименование помещения	Техническое помещение (автостоянка)

№ п/п	Наименование характеристики	Значение характеристики
1	2	3
1	Кадастровый номер либо ранее присвоенный государственный учетный номер помещения, машино-места (кадастровый, инвентарный или условный номер)	-
	Кадастровый номер исходного объекта недвижимости (объектов недвижимости)	-
2	Номер, тип этажа (этажей), на котором (которых) расположено помещение	подвал, Подвал
3	Обозначение (номер) помещения, машино-места на поэтажном плане	45-Н
4	Адрес помещения	Российская Федерация, Санкт-Петербург, муниципальный округ Морской, улица Челюскина, дом 4, строение 1, помещение 45-Н
	Местоположение помещения	-
	Дополнение местоположения помещения, машино-места	-
5	Назначение помещения	Нежилое
6	Вид (виды) разрешенного использования	-
7	Площадь помещения, машино-места (Р), м2	125.6
8	Наименование помещения	Венткамера (автостоянка)
<b>№ п/п</b>		
<b>Наименование характеристики</b>		
<b>Значение характеристики</b>		
1	2	3
1	Кадастровый номер либо ранее присвоенный государственный учетный номер помещения, машино-места (кадастровый, инвентарный или условный номер)	-
	Кадастровый номер исходного объекта недвижимости (объектов недвижимости)	-
2	Номер, тип этажа (этажей), на котором (которых) расположено помещение	подвал, Подвал
3	Обозначение (номер) помещения, машино-места на поэтажном плане	46-Н
4	Адрес помещения	Российская Федерация, Санкт-Петербург, муниципальный округ Морской, улица Челюскина, дом 4, строение 1, помещение 46-Н
	Местоположение помещения	-
	Дополнение местоположения помещения, машино-места	-
5	Назначение помещения	Нежилое
6	Вид (виды) разрешенного использования	-
7	Площадь помещения, машино-места (Р), м2	3.9
8	Наименование помещения	Техническое помещение (автостоянка)

№ п/п	Наименование характеристики	Значение характеристики
1	2	3
1	Кадастровый номер либо ранее присвоенный государственный учетный номер помещения, машино-места (кадастровый, инвентарный или условный номер)	-
	Кадастровый номер исходного объекта недвижимости (объектов недвижимости)	-
2	Номер, тип этажа (этажей), на котором (которых) расположено помещение	подвал, Подвал
3	Обозначение (номер) помещения, машино-места на поэтажном плане	47-Н
4	Адрес помещения	Российская Федерация, Санкт-Петербург, муниципальный округ Морской, улица Челюскина, дом 4, строение 1, помещение 47-Н
	Местоположение помещения	-
	Дополнение местоположения помещения, машино-места	-
5	Назначение помещения	Нежилое
6	Вид (виды) разрешенного использования	-
7	Площадь помещения, машино-места (Р), м2	3.5
8	Наименование помещения	Подсобное помещение (автостоянка)
<b>№ п/п</b>		
<b>Наименование характеристики</b>		
<b>Значение характеристики</b>		
1	2	3
1	Кадастровый номер либо ранее присвоенный государственный учетный номер помещения, машино-места (кадастровый, инвентарный или условный номер)	-
	Кадастровый номер исходного объекта недвижимости (объектов недвижимости)	-
2	Номер, тип этажа (этажей), на котором (которых) расположено помещение	подвал, Подвал
3	Обозначение (номер) помещения, машино-места на поэтажном плане	48-Н
4	Адрес помещения	Российская Федерация, Санкт-Петербург, муниципальный округ Морской, улица Челюскина, дом 4, строение 1, помещение 48-Н
	Местоположение помещения	-
	Дополнение местоположения помещения, машино-места	-
5	Назначение помещения	Нежилое
6	Вид (виды) разрешенного использования	-
7	Площадь помещения, машино-места (Р), м2	4.2
8	Наименование помещения	Техническое помещение (автостоянка)

№ п/п	Наименование характеристики	Значение характеристики
1	2	3
1	Кадастровый номер либо ранее присвоенный государственный учетный номер помещения, машино-места (кадастровый, инвентарный или условный номер)	-
	Кадастровый номер исходного объекта недвижимости (объектов недвижимости)	-
2	Номер, тип этажа (этажей), на котором (которых) расположено помещение	подвал, Подвал
3	Обозначение (номер) помещения, машино-места на поэтажном плане	49-Н
4	Адрес помещения	Российская Федерация, Санкт-Петербург, муниципальный округ Морской, улица Челюскина, дом 4, строение 1, помещение 49-Н
	Местоположение помещения	-
	Дополнение местоположения помещения, машино-места	-
5	Назначение помещения	Нежилое, Нежилое помещение, являющееся общим имуществом в многоквартирном доме
6	Вид (виды) разрешенного использования	-
7	Площадь помещения, машино-места (Р), м2	21.1
8	Наименование помещения	Водомерный узел (обслуживание автостоянки, встроенных помещений и жилой части)
№ п/п	Наименование характеристики	Значение характеристики
1	2	3
1	Кадастровый номер либо ранее присвоенный государственный учетный номер помещения, машино-места (кадастровый, инвентарный или условный номер)	-
	Кадастровый номер исходного объекта недвижимости (объектов недвижимости)	-
2	Номер, тип этажа (этажей), на котором (которых) расположено помещение	подвал, Подвал
3	Обозначение (номер) помещения, машино-места на поэтажном плане	50-Н
4	Адрес помещения	Российская Федерация, Санкт-Петербург, муниципальный округ Морской, улица Челюскина, дом 4, строение 1, помещение 50-Н
	Местоположение помещения	-
	Дополнение местоположения помещения, машино-места	-
5	Назначение помещения	Нежилое
6	Вид (виды) разрешенного использования	-
7	Площадь помещения, машино-места (Р), м2	16.8
8	Наименование помещения	ИТП автостоянки

№ п/п	Наименование характеристики	Значение характеристики
1	2	3
1	Кадастровый номер либо ранее присвоенный государственный учетный номер помещения, машино-места (кадастровый, инвентарный или условный номер)	-
	Кадастровый номер исходного объекта недвижимости (объектов недвижимости)	-
2	Номер, тип этажа (этажей), на котором (которых) расположено помещение	подвал, Подвал
3	Обозначение (номер) помещения, машино-места на поэтажном плане	51-Н
4	Адрес помещения	Российская Федерация, Санкт-Петербург, муниципальный округ Морской, улица Челюскина, дом 4, строение 1, помещение 51-Н
	Местоположение помещения	-
	Дополнение местоположения помещения, машино-места	-
5	Назначение помещения	Нежилое, Нежилое помещение, являющееся общим имуществом в многоквартирном доме
6	Вид (виды) разрешенного использования	-
7	Площадь помещения, машино-места (Р), м2	14.7
8	Наименование помещения	ИТП встроенных помещений
№ п/п	Наименование характеристики	Значение характеристики
1	2	3
1	Кадастровый номер либо ранее присвоенный государственный учетный номер помещения, машино-места (кадастровый, инвентарный или условный номер)	-
	Кадастровый номер исходного объекта недвижимости (объектов недвижимости)	-
2	Номер, тип этажа (этажей), на котором (которых) расположено помещение	подвал, Подвал
3	Обозначение (номер) помещения, машино-места на поэтажном плане	52-Н
4	Адрес помещения	Российская Федерация, Санкт-Петербург, муниципальный округ Морской, улица Челюскина, дом 4, строение 1, помещение 52-Н
	Местоположение помещения	-
	Дополнение местоположения помещения, машино-места	-
5	Назначение помещения	Нежилое, Нежилое помещение, являющееся общим имуществом в многоквартирном доме
6	Вид (виды) разрешенного использования	-
7	Площадь помещения, машино-места (Р), м2	16.5
8	Наименование помещения	ИТП жилой части

№ п/п	Наименование характеристики	Значение характеристики
1	2	3
1	Кадастровый номер либо ранее присвоенный государственный учетный номер помещения, машино-места (кадастровый, инвентарный или условный номер)	-
	Кадастровый номер исходного объекта недвижимости (объектов недвижимости)	-
2	Номер, тип этажа (этажей), на котором (которых) расположено помещение	подвал, Подвал 1, Этаж 2, Этаж 3, Этаж 4, Этаж 5, Этаж 6, Этаж 7, Этаж 8, Этаж 9, Этаж 10, Этаж 11, Этаж 12, Этаж
3	Обозначение (номер) помещения, машино-места на поэтажном плане	1ЛК
4	Адрес помещения	Российская Федерация, Санкт-Петербург, муниципальный округ Морской, улица Челюскина, дом 4, строение 1, Лестничная клетка 1ЛК
	Местоположение помещения	-
	Дополнение местоположения помещения, машино-места	-
5	Назначение помещения	Нежилое, Нежилое помещение, являющееся общим имуществом в многоквартирном доме
6	Вид (виды) разрешенного использования	-
7	Площадь помещения, машино-места (Р), м2	831.7
8	Наименование помещения	Лестничная клетка
№ п/п	Наименование характеристики	Значение характеристики
1	2	3
1	Кадастровый номер либо ранее присвоенный государственный учетный номер помещения, машино-места (кадастровый, инвентарный или условный номер)	-
	Кадастровый номер исходного объекта недвижимости (объектов недвижимости)	-
2	Номер, тип этажа (этажей), на котором (которых) расположено помещение	подвал, Подвал 1, Этаж 2, Этаж 3, Этаж 4, Этаж 5, Этаж 6, Этаж
3	Обозначение (номер) помещения, машино-места на поэтажном плане	2ЛК

4	Адрес помещения	Российская Федерация, Санкт-Петербург, муниципальный округ Морской, улица Челюскина, дом 4, строение 1, Лестничная клетка 2ЛК
	Местоположение помещения	-
	Дополнение местоположения помещения, машино-места	-
5	Назначение помещения	Нежилое, Нежилое помещение, являющееся общим имуществом в многоквартирном доме
6	Вид (виды) разрешенного использования	-
7	Площадь помещения, машино-места (Р), м2	313.8
8	Наименование помещения	Лестничная клетка

№ п/п	Наименование характеристики	Значение характеристики
1	2	3
1	Кадастровый номер либо ранее присвоенный государственный учетный номер помещения, машино-места (кадастровый, инвентарный или условный номер)	-
	Кадастровый номер исходного объекта недвижимости (объектов недвижимости)	-
2	Номер, тип этажа (этажей), на котором (которых) расположено помещение	подвал, Подвал 1, Этаж 2, Этаж 3, Этаж 4, Этаж 5, Этаж 6, Этаж
3	Обозначение (номер) помещения, машино-места на поэтажном плане	ЗЛК

4	Адрес помещения	Российская Федерация, Санкт-Петербург, муниципальный округ Морской, улица Челюскина, дом 4, строение 1, Лестничная клетка 3ЛК
	Местоположение помещения	-
	Дополнение местоположения помещения, машино-места	-
5	Назначение помещения	Нежилое, Нежилое помещение, являющееся общим имуществом в многоквартирном доме
6	Вид (виды) разрешенного использования	-
7	Площадь помещения, машино-места (Р), м2	399.8
8	Наименование помещения	Лестничная клетка

№ п/п	Наименование характеристики	Значение характеристики
1	2	3
1	Кадастровый номер либо ранее присвоенный государственный учетный номер помещения, машино-места (кадастровый, инвентарный или условный номер)	-
	Кадастровый номер исходного объекта недвижимости (объектов недвижимости)	-

2	Номер, тип этажа (этажей), на котором (которых) расположено помещение	подвал, Подвал 1, Этаж 2, Этаж 3, Этаж 4, Этаж 5, Этаж 6, Этаж 7, Этаж 8, Этаж 9, Этаж 10, Этаж 11, Этаж 12, Этаж 13, Этаж 14, Этаж 15, Этаж 16, Этаж 17, Этаж
3	Обозначение (номер) помещения, машино-места на поэтажном плане	4ЛК
4	Адрес помещения	Российская Федерация, Санкт-Петербург, муниципальный округ Морской, улица Челюскина, дом 4, строение 1, Лестничная клетка 4ЛК
	Местоположение помещения	-
	Дополнение местоположения помещения, машино-места	-
5	Назначение помещения	Нежилое, Нежилое помещение, являющееся общим имуществом в многоквартирном доме
6	Вид (виды) разрешенного использования	-
7	Площадь помещения, машино-места (Р), м2	1208.1
8	Наименование помещения	Лестничная клетка
<b>№ п/п</b>	<b>Наименование характеристики</b>	<b>Значение характеристики</b>
1	2	3
1	Кадастровый номер либо ранее присвоенный государственный учетный номер помещения, машино-места (кадастровый, инвентарный или условный номер)	-
	Кадастровый номер исходного объекта недвижимости (объектов недвижимости)	-
2	Номер, тип этажа (этажей), на котором (которых) расположено помещение	подвал, Подвал 1, Этаж 2, Этаж 3, Этаж 4, Этаж 5, Этаж 6, Этаж
3	Обозначение (номер) помещения, машино-места на поэтажном плане	5ЛК
4	Адрес помещения	Российская Федерация, Санкт-Петербург, муниципальный округ Морской, улица Челюскина, дом 4, строение 1, Лестничная клетка 5ЛК
	Местоположение помещения	-
	Дополнение местоположения помещения, машино-места	-



5	Назначение помещения	Нежилое, Нежилое помещение, являющееся общим имуществом в многоквартирном доме
6	Вид (виды) разрешенного использования	-
7	Площадь помещения, машино-места (Р), м2	486.4
8	Наименование помещения	Лестничная клетка
<b>№ п/п</b>	<b>Наименование характеристики</b>	<b>Значение характеристики</b>
1	2	3
1	Кадастровый номер либо ранее присвоенный государственный учетный номер помещения, машино-места (кадастровый, инвентарный или условный номер)	-
	Кадастровый номер исходного объекта недвижимости (объектов недвижимости)	-
2	Номер, тип этажа (этажей), на котором (которых) расположено помещение	подвал, Подвал
3	Обозначение (номер) помещения, машино-места на поэтажном плане	1-ММ
4	Адрес помещения	Российская Федерация, Санкт-Петербург, муниципальный округ Морской, улица Челюскина, дом 4, строение 1, машино-место 1-ММ
	Местоположение помещения	-
	Дополнение местоположения помещения, машино-места	-
5	Назначение помещения	Нежилое
6	Вид (виды) разрешенного использования	-
7	Площадь помещения, машино-места (Р), м2	13.3
8	Наименование помещения	Машино-место
<b>№ п/п</b>	<b>Наименование характеристики</b>	<b>Значение характеристики</b>
1	2	3
1	Кадастровый номер либо ранее присвоенный государственный учетный номер помещения, машино-места (кадастровый, инвентарный или условный номер)	-
	Кадастровый номер исходного объекта недвижимости (объектов недвижимости)	-
2	Номер, тип этажа (этажей), на котором (которых) расположено помещение	подвал, Подвал
3	Обозначение (номер) помещения, машино-места на поэтажном плане	2-ММ
4	Адрес помещения	Российская Федерация, Санкт-Петербург, муниципальный округ Морской, улица Челюскина, дом 4, строение 1, машино-место 2-ММ
	Местоположение помещения	-
	Дополнение местоположения помещения, машино-места	-
5	Назначение помещения	Нежилое
6	Вид (виды) разрешенного использования	-
7	Площадь помещения, машино-места (Р), м2	26.5

8	Наименование помещения	Семейное машиноместо
№ п/п	Наименование характеристики	Значение характеристики
1	2	3
1	Кадастровый номер либо ранее присвоенный государственный учетный номер помещения, машино-места (кадастровый, инвентарный или условный номер)	-
	Кадастровый номер исходного объекта недвижимости (объектов недвижимости)	-
2	Номер, тип этажа (этажей), на котором (которых) расположено помещение	подвал, Подвал
3	Обозначение (номер) помещения, машино-места на поэтажном плане	4-ММ
4	Адрес помещения	Российская Федерация, Санкт-Петербург, муниципальный округ Морской, улица Челюскина, дом 4, строение 1, машино-место 4-ММ
	Местоположение помещения	-
	Дополнение местоположения помещения, машино-места	-
5	Назначение помещения	Нежилое
6	Вид (виды) разрешенного использования	-
7	Площадь помещения, машино-места (Р), м2	13.3
8	Наименование помещения	Машино-место
№ п/п	Наименование характеристики	Значение характеристики
1	2	3
1	Кадастровый номер либо ранее присвоенный государственный учетный номер помещения, машино-места (кадастровый, инвентарный или условный номер)	-
	Кадастровый номер исходного объекта недвижимости (объектов недвижимости)	-
2	Номер, тип этажа (этажей), на котором (которых) расположено помещение	подвал, Подвал
3	Обозначение (номер) помещения, машино-места на поэтажном плане	5-ММ
4	Адрес помещения	Российская Федерация, Санкт-Петербург, муниципальный округ Морской, улица Челюскина, дом 4, строение 1, машино-место 5-ММ
	Местоположение помещения	-
	Дополнение местоположения помещения, машино-места	-
5	Назначение помещения	Нежилое
6	Вид (виды) разрешенного использования	-
7	Площадь помещения, машино-места (Р), м2	13.3
8	Наименование помещения	Машино-место

№ п/п	Наименование характеристики	Значение характеристики
1	2	3
1	Кадастровый номер либо ранее присвоенный государственный учетный номер помещения, машино-места (кадастровый, инвентарный или условный номер)	-
	Кадастровый номер исходного объекта недвижимости (объектов недвижимости)	-
2	Номер, тип этажа (этажей), на котором (которых) расположено помещение	подвал, Подвал
3	Обозначение (номер) помещения, машино-места на поэтажном плане	6-ММ
4	Адрес помещения	Российская Федерация, Санкт-Петербург, муниципальный округ Морской, улица Челюскина, дом 4, строение 1, машино-место 6-ММ
	Местоположение помещения	-
	Дополнение местоположения помещения, машино-места	-
5	Назначение помещения	Нежилое
6	Вид (виды) разрешенного использования	-
7	Площадь помещения, машино-места (Р), м2	13.3
8	Наименование помещения	Машино-место
<hr/>		
№ п/п	Наименование характеристики	Значение характеристики
1	2	3
1	Кадастровый номер либо ранее присвоенный государственный учетный номер помещения, машино-места (кадастровый, инвентарный или условный номер)	-
	Кадастровый номер исходного объекта недвижимости (объектов недвижимости)	-
2	Номер, тип этажа (этажей), на котором (которых) расположено помещение	подвал, Подвал
3	Обозначение (номер) помещения, машино-места на поэтажном плане	7-ММ
4	Адрес помещения	Российская Федерация, Санкт-Петербург, муниципальный округ Морской, улица Челюскина, дом 4, строение 1, машино-место 7-ММ
	Местоположение помещения	-
	Дополнение местоположения помещения, машино-места	-
5	Назначение помещения	Нежилое
6	Вид (виды) разрешенного использования	-
7	Площадь помещения, машино-места (Р), м2	13.3
8	Наименование помещения	Машино-место
<hr/>		
№ п/п	Наименование характеристики	Значение характеристики
1	2	3
1	Кадастровый номер либо ранее присвоенный государственный учетный номер помещения, машино-места (кадастровый, инвентарный или условный номер)	-

1	Кадастровый номер исходного объекта недвижимости (объектов недвижимости)	-
2	Номер, тип этажа (этажей), на котором (которых) расположено помещение	подвал, Подвал
3	Обозначение (номер) помещения, машино-места на поэтажном плане	8-ММ
4	Адрес помещения	Российская Федерация, Санкт-Петербург, муниципальный округ Морской, улица Челюскина, дом 4, строение 1, машино-место 8-ММ
	Местоположение помещения	-
	Дополнение местоположения помещения, машино-места	-
5	Назначение помещения	Нежилое
6	Вид (виды) разрешенного использования	-
7	Площадь помещения, машино-места (Р), м2	26.5
8	Наименование помещения	Семейное машиноместо
<b>№ п/п</b>	<b>Наименование характеристики</b>	<b>Значение характеристики</b>
1	2	3
1	Кадастровый номер либо ранее присвоенный государственный учетный номер помещения, машино-места (кадастровый, инвентарный или условный номер)	-
	Кадастровый номер исходного объекта недвижимости (объектов недвижимости)	-
2	Номер, тип этажа (этажей), на котором (которых) расположено помещение	подвал, Подвал
3	Обозначение (номер) помещения, машино-места на поэтажном плане	10-ММ
4	Адрес помещения	Российская Федерация, Санкт-Петербург, муниципальный округ Морской, улица Челюскина, дом 4, строение 1, машино-место 10-ММ
	Местоположение помещения	-
	Дополнение местоположения помещения, машино-места	-
5	Назначение помещения	Нежилое
6	Вид (виды) разрешенного использования	-
7	Площадь помещения, машино-места (Р), м2	13.3
8	Наименование помещения	Машино-место
<b>№ п/п</b>	<b>Наименование характеристики</b>	<b>Значение характеристики</b>
1	2	3
1	Кадастровый номер либо ранее присвоенный государственный учетный номер помещения, машино-места (кадастровый, инвентарный или условный номер)	-
	Кадастровый номер исходного объекта недвижимости (объектов недвижимости)	-
2	Номер, тип этажа (этажей), на котором (которых) расположено помещение	подвал, Подвал
3	Обозначение (номер) помещения, машино-места на поэтажном плане	11-ММ

4	Адрес помещения	Российская Федерация, Санкт-Петербург, муниципальный округ Морской, улица Челюскина, дом 4, строение 1, машино-место 11-ММ
	Местоположение помещения	-
	Дополнение местоположения помещения, машино-места	-
5	Назначение помещения	Нежилое
6	Вид (виды) разрешенного использования	-
7	Площадь помещения, машино-места (Р), м2	26.5
8	Наименование помещения	Семейное машиноместо

№ п/п	Наименование характеристики	Значение характеристики
1	2	3
1	Кадастровый номер либо ранее присвоенный государственный учетный номер помещения, машино-места (кадастровый, инвентарный или условный номер)	-
	Кадастровый номер исходного объекта недвижимости (объектов недвижимости)	-
2	Номер, тип этажа (этажей), на котором (которых) расположено помещение	подвал, Подвал
3	Обозначение (номер) помещения, машино-места на поэтажном плане	13-ММ
4	Адрес помещения	Российская Федерация, Санкт-Петербург, муниципальный округ Морской, улица Челюскина, дом 4, строение 1, машино-место 13-ММ
	Местоположение помещения	-
	Дополнение местоположения помещения, машино-места	-
5	Назначение помещения	Нежилое
6	Вид (виды) разрешенного использования	-
7	Площадь помещения, машино-места (Р), м2	13.3
8	Наименование помещения	Машино-место

№ п/п	Наименование характеристики	Значение характеристики
1	2	3
1	Кадастровый номер либо ранее присвоенный государственный учетный номер помещения, машино-места (кадастровый, инвентарный или условный номер)	-
	Кадастровый номер исходного объекта недвижимости (объектов недвижимости)	-
2	Номер, тип этажа (этажей), на котором (которых) расположено помещение	подвал, Подвал
3	Обозначение (номер) помещения, машино-места на поэтажном плане	14-ММ
4	Адрес помещения	Российская Федерация, Санкт-Петербург, муниципальный округ Морской, улица Челюскина, дом 4, строение 1, машино-место 14-ММ
	Местоположение помещения	-

4	Дополнение местоположения помещения, машино-места	-
5	Назначение помещения	Нежилое
6	Вид (виды) разрешенного использования	-
7	Площадь помещения, машино-места (Р), м2	26.5
8	Наименование помещения	Семейное машиноместо
<b>№ п/п</b>	<b>Наименование характеристики</b>	<b>Значение характеристики</b>
<b>1</b>	<b>2</b>	<b>3</b>
1	Кадастровый номер либо ранее присвоенный государственный учетный номер помещения, машино-места (кадастровый, инвентарный или условный номер)	-
	Кадастровый номер исходного объекта недвижимости (объектов недвижимости)	-
2	Номер, тип этажа (этажей), на котором (которых) расположено помещение	подвал, Подвал
3	Обозначение (номер) помещения, машино-места на поэтажном плане	15-ММ
4	Адрес помещения	Российская Федерация, Санкт-Петербург, муниципальный округ Морской, улица Челюскина, дом 4, строение 1, машино-место 15-ММ
	Местоположение помещения	-
	Дополнение местоположения помещения, машино-места	-
5	Назначение помещения	Нежилое
6	Вид (виды) разрешенного использования	-
7	Площадь помещения, машино-места (Р), м2	26.5
8	Наименование помещения	Семейное машиноместо
<b>№ п/п</b>	<b>Наименование характеристики</b>	<b>Значение характеристики</b>
<b>1</b>	<b>2</b>	<b>3</b>
1	Кадастровый номер либо ранее присвоенный государственный учетный номер помещения, машино-места (кадастровый, инвентарный или условный номер)	-
	Кадастровый номер исходного объекта недвижимости (объектов недвижимости)	-
2	Номер, тип этажа (этажей), на котором (которых) расположено помещение	подвал, Подвал
3	Обозначение (номер) помещения, машино-места на поэтажном плане	16-ММ
4	Адрес помещения	Российская Федерация, Санкт-Петербург, муниципальный округ Морской, улица Челюскина, дом 4, строение 1, машино-место 16-ММ
	Местоположение помещения	-
	Дополнение местоположения помещения, машино-места	-
5	Назначение помещения	Нежилое
6	Вид (виды) разрешенного использования	-
7	Площадь помещения, машино-места (Р), м2	13.3

8	Наименование помещения	Машино-место
№ п/п	Наименование характеристики	Значение характеристики
1	2	3
1	Кадастровый номер либо ранее присвоенный государственный учетный номер помещения, машино-места (кадастровый, инвентарный или условный номер)	-
	Кадастровый номер исходного объекта недвижимости (объектов недвижимости)	-
2	Номер, тип этажа (этажей), на котором (которых) расположено помещение	подвал, Подвал
3	Обозначение (номер) помещения, машино-места на поэтажном плане	17-ММ
4	Адрес помещения	Российская Федерация, Санкт-Петербург, муниципальный округ Морской, улица Челюскина, дом 4, строение 1, машино-место 17-ММ
	Местоположение помещения	-
	Дополнение местоположения помещения, машино-места	-
5	Назначение помещения	Нежилое
6	Вид (виды) разрешенного использования	-
7	Площадь помещения, машино-места (Р), м2	13.3
8	Наименование помещения	Машино-место
№ п/п	Наименование характеристики	Значение характеристики
1	2	3
1	Кадастровый номер либо ранее присвоенный государственный учетный номер помещения, машино-места (кадастровый, инвентарный или условный номер)	-
	Кадастровый номер исходного объекта недвижимости (объектов недвижимости)	-
2	Номер, тип этажа (этажей), на котором (которых) расположено помещение	подвал, Подвал
3	Обозначение (номер) помещения, машино-места на поэтажном плане	18-ММ
4	Адрес помещения	Российская Федерация, Санкт-Петербург, муниципальный округ Морской, улица Челюскина, дом 4, строение 1, машино-место 18-ММ
	Местоположение помещения	-
	Дополнение местоположения помещения, машино-места	-
5	Назначение помещения	Нежилое
6	Вид (виды) разрешенного использования	-
7	Площадь помещения, машино-места (Р), м2	13.3
8	Наименование помещения	Машино-место

№ п/п	Наименование характеристики	Значение характеристики
1	2	3
1	Кадастровый номер либо ранее присвоенный государственный учетный номер помещения, машино-места (кадастровый, инвентарный или условный номер)	-
	Кадастровый номер исходного объекта недвижимости (объектов недвижимости)	-
2	Номер, тип этажа (этажей), на котором (которых) расположено помещение	подвал, Подвал
3	Обозначение (номер) помещения, машино-места на поэтажном плане	21-ММ
4	Адрес помещения	Российская Федерация, Санкт-Петербург, муниципальный округ Морской, улица Челюскина, дом 4, строение 1, машино-место 21-ММ
	Местоположение помещения	-
	Дополнение местоположения помещения, машино-места	-
5	Назначение помещения	Нежилое
6	Вид (виды) разрешенного использования	-
7	Площадь помещения, машино-места (Р), м2	26.5
8	Наименование помещения	Семейное машиноместо
№ п/п	Наименование характеристики	Значение характеристики
1	2	3
1	Кадастровый номер либо ранее присвоенный государственный учетный номер помещения, машино-места (кадастровый, инвентарный или условный номер)	-
	Кадастровый номер исходного объекта недвижимости (объектов недвижимости)	-
2	Номер, тип этажа (этажей), на котором (которых) расположено помещение	подвал, Подвал
3	Обозначение (номер) помещения, машино-места на поэтажном плане	23-ММ
4	Адрес помещения	Российская Федерация, Санкт-Петербург, муниципальный округ Морской, улица Челюскина, дом 4, строение 1, машино-место 23-ММ
	Местоположение помещения	-
	Дополнение местоположения помещения, машино-места	-
5	Назначение помещения	Нежилое
6	Вид (виды) разрешенного использования	-
7	Площадь помещения, машино-места (Р), м2	26.5
8	Наименование помещения	Семейное машиноместо
№ п/п	Наименование характеристики	Значение характеристики
1	2	3
1	Кадастровый номер либо ранее присвоенный государственный учетный номер помещения, машино-места (кадастровый, инвентарный или условный номер)	-



1	Кадастровый номер исходного объекта недвижимости (объектов недвижимости)	-
2	Номер, тип этажа (этажей), на котором (которых) расположено помещение	подвал, Подвал
3	Обозначение (номер) помещения, машино-места на поэтажном плане	25-ММ
4	Адрес помещения	Российская Федерация, Санкт-Петербург, муниципальный округ Морской, улица Челюскина, дом 4, строение 1, машино-место 25-ММ
	Местоположение помещения	-
	Дополнение местоположения помещения, машино-места	-
5	Назначение помещения	Нежилое
6	Вид (виды) разрешенного использования	-
7	Площадь помещения, машино-места (Р), м2	13.3
8	Наименование помещения	Машино-место
<b>№ п/п</b>	<b>Наименование характеристики</b>	<b>Значение характеристики</b>
1	2	3
1	Кадастровый номер либо ранее присвоенный государственный учетный номер помещения, машино-места (кадастровый, инвентарный или условный номер)	-
	Кадастровый номер исходного объекта недвижимости (объектов недвижимости)	-
2	Номер, тип этажа (этажей), на котором (которых) расположено помещение	подвал, Подвал
3	Обозначение (номер) помещения, машино-места на поэтажном плане	26-ММ
4	Адрес помещения	Российская Федерация, Санкт-Петербург, муниципальный округ Морской, улица Челюскина, дом 4, строение 1, машино-место 26-ММ
	Местоположение помещения	-
	Дополнение местоположения помещения, машино-места	-
5	Назначение помещения	Нежилое
6	Вид (виды) разрешенного использования	-
7	Площадь помещения, машино-места (Р), м2	26.5
8	Наименование помещения	Семейное машиноместо
<b>№ п/п</b>	<b>Наименование характеристики</b>	<b>Значение характеристики</b>
1	2	3
1	Кадастровый номер либо ранее присвоенный государственный учетный номер помещения, машино-места (кадастровый, инвентарный или условный номер)	-
	Кадастровый номер исходного объекта недвижимости (объектов недвижимости)	-
2	Номер, тип этажа (этажей), на котором (которых) расположено помещение	подвал, Подвал
3	Обозначение (номер) помещения, машино-места на поэтажном плане	27-ММ

4	Адрес помещения	Российская Федерация, Санкт-Петербург, муниципальный округ Морской, улица Челюскина, дом 4, строение 1, машино-место 27-ММ
	Местоположение помещения	-
	Дополнение местоположения помещения, машино-места	-
5	Назначение помещения	Нежилое
6	Вид (виды) разрешенного использования	-
7	Площадь помещения, машино-места (Р), м2	26.5
8	Наименование помещения	Семейное машиноместо
<b>№ п/п</b>	<b>Наименование характеристики</b>	<b>Значение характеристики</b>
1	2	3
1	Кадастровый номер либо ранее присвоенный государственный учетный номер помещения, машино-места (кадастровый, инвентарный или условный номер)	-
	Кадастровый номер исходного объекта недвижимости (объектов недвижимости)	-
2	Номер, тип этажа (этажей), на котором (которых) расположено помещение	подвал, Подвал
3	Обозначение (номер) помещения, машино-места на поэтажном плане	28-ММ
4	Адрес помещения	Российская Федерация, Санкт-Петербург, муниципальный округ Морской, улица Челюскина, дом 4, строение 1, машино-место 28-ММ
	Местоположение помещения	-
	Дополнение местоположения помещения, машино-места	-
5	Назначение помещения	Нежилое
6	Вид (виды) разрешенного использования	-
7	Площадь помещения, машино-места (Р), м2	26.5
8	Наименование помещения	Семейное машиноместо
<b>№ п/п</b>	<b>Наименование характеристики</b>	<b>Значение характеристики</b>
1	2	3
1	Кадастровый номер либо ранее присвоенный государственный учетный номер помещения, машино-места (кадастровый, инвентарный или условный номер)	-
	Кадастровый номер исходного объекта недвижимости (объектов недвижимости)	-
2	Номер, тип этажа (этажей), на котором (которых) расположено помещение	подвал, Подвал
3	Обозначение (номер) помещения, машино-места на поэтажном плане	32-ММ
4	Адрес помещения	Российская Федерация, Санкт-Петербург, муниципальный округ Морской, улица Челюскина, дом 4, строение 1, машино-место 32-ММ
	Местоположение помещения	-

4	Дополнение местоположения помещения, машино-места	-
5	Назначение помещения	Нежилое
6	Вид (виды) разрешенного использования	-
7	Площадь помещения, машино-места (Р), м2	21.3
8	Наименование помещения	Специализированное машиноместо для инвалидов
<b>№ п/п</b>	<b>Наименование характеристики</b>	<b>Значение характеристики</b>
<b>1</b>	<b>2</b>	<b>3</b>
1	Кадастровый номер либо ранее присвоенный государственный учетный номер помещения, машино-места (кадастровый, инвентарный или условный номер)	-
	Кадастровый номер исходного объекта недвижимости (объектов недвижимости)	-
2	Номер, тип этажа (этажей), на котором (которых) расположено помещение	подвал, Подвал
3	Обозначение (номер) помещения, машино-места на поэтажном плане	33-ММ
4	Адрес помещения	Российская Федерация, Санкт-Петербург, муниципальный округ Морской, улица Челюскина, дом 4, строение 1, машино-место 33-ММ
	Местоположение помещения	-
	Дополнение местоположения помещения, машино-места	-
5	Назначение помещения	Нежилое
6	Вид (виды) разрешенного использования	-
7	Площадь помещения, машино-места (Р), м2	13.3
8	Наименование помещения	Машино-место
<b>№ п/п</b>	<b>Наименование характеристики</b>	<b>Значение характеристики</b>
<b>1</b>	<b>2</b>	<b>3</b>
1	Кадастровый номер либо ранее присвоенный государственный учетный номер помещения, машино-места (кадастровый, инвентарный или условный номер)	-
	Кадастровый номер исходного объекта недвижимости (объектов недвижимости)	-
2	Номер, тип этажа (этажей), на котором (которых) расположено помещение	подвал, Подвал
3	Обозначение (номер) помещения, машино-места на поэтажном плане	34-ММ
4	Адрес помещения	Российская Федерация, Санкт-Петербург, муниципальный округ Морской, улица Челюскина, дом 4, строение 1, машино-место 34-ММ
	Местоположение помещения	-
	Дополнение местоположения помещения, машино-места	-
5	Назначение помещения	Нежилое
6	Вид (виды) разрешенного использования	-
7	Площадь помещения, машино-места (Р), м2	26.5

8	Наименование помещения	Семейное машиноместо
№ п/п	Наименование характеристики	Значение характеристики
1	2	3
1	Кадастровый номер либо ранее присвоенный государственный учетный номер помещения, машино-места (кадастровый, инвентарный или условный номер)	-
	Кадастровый номер исходного объекта недвижимости (объектов недвижимости)	-
2	Номер, тип этажа (этажей), на котором (которых) расположено помещение	подвал, Подвал
3	Обозначение (номер) помещения, машино-места на поэтажном плане	36-ММ
4	Адрес помещения	Российская Федерация, Санкт-Петербург, муниципальный округ Морской, улица Челюскина, дом 4, строение 1, машино-место 36-ММ
	Местоположение помещения	-
	Дополнение местоположения помещения, машино-места	-
5	Назначение помещения	Нежилое
6	Вид (виды) разрешенного использования	-
7	Площадь помещения, машино-места (Р), м2	13.3
8	Наименование помещения	Машино-место
№ п/п	Наименование характеристики	Значение характеристики
1	2	3
1	Кадастровый номер либо ранее присвоенный государственный учетный номер помещения, машино-места (кадастровый, инвентарный или условный номер)	-
	Кадастровый номер исходного объекта недвижимости (объектов недвижимости)	-
2	Номер, тип этажа (этажей), на котором (которых) расположено помещение	подвал, Подвал
3	Обозначение (номер) помещения, машино-места на поэтажном плане	37-ММ
4	Адрес помещения	Российская Федерация, Санкт-Петербург, муниципальный округ Морской, улица Челюскина, дом 4, строение 1, машино-место 37-ММ
	Местоположение помещения	-
	Дополнение местоположения помещения, машино-места	-
5	Назначение помещения	Нежилое
6	Вид (виды) разрешенного использования	-
7	Площадь помещения, машино-места (Р), м2	13.3
8	Наименование помещения	Машино-место

№ п/п	Наименование характеристики	Значение характеристики
1	2	3
1	Кадастровый номер либо ранее присвоенный государственный учетный номер помещения, машино-места (кадастровый, инвентарный или условный номер)	-
	Кадастровый номер исходного объекта недвижимости (объектов недвижимости)	-
2	Номер, тип этажа (этажей), на котором (которых) расположено помещение	подвал, Подвал
3	Обозначение (номер) помещения, машино-места на поэтажном плане	38-ММ
4	Адрес помещения	Российская Федерация, Санкт-Петербург, муниципальный округ Морской, улица Челюскина, дом 4, строение 1, машино-место 38-ММ
	Местоположение помещения	-
	Дополнение местоположения помещения, машино-места	-
5	Назначение помещения	Нежилое
6	Вид (виды) разрешенного использования	-
7	Площадь помещения, машино-места (Р), м2	13.3
8	Наименование помещения	Машино-место
<hr/>		
№ п/п	Наименование характеристики	Значение характеристики
1	2	3
1	Кадастровый номер либо ранее присвоенный государственный учетный номер помещения, машино-места (кадастровый, инвентарный или условный номер)	-
	Кадастровый номер исходного объекта недвижимости (объектов недвижимости)	-
2	Номер, тип этажа (этажей), на котором (которых) расположено помещение	подвал, Подвал
3	Обозначение (номер) помещения, машино-места на поэтажном плане	39-ММ
4	Адрес помещения	Российская Федерация, Санкт-Петербург, муниципальный округ Морской, улица Челюскина, дом 4, строение 1, машино-место 39-ММ
	Местоположение помещения	-
	Дополнение местоположения помещения, машино-места	-
5	Назначение помещения	Нежилое
6	Вид (виды) разрешенного использования	-
7	Площадь помещения, машино-места (Р), м2	13.3
8	Наименование помещения	Машино-место
<hr/>		
№ п/п	Наименование характеристики	Значение характеристики
1	2	3
1	Кадастровый номер либо ранее присвоенный государственный учетный номер помещения, машино-места (кадастровый, инвентарный или условный номер)	-

1	Кадастровый номер исходного объекта недвижимости (объектов недвижимости)	-
2	Номер, тип этажа (этажей), на котором (которых) расположено помещение	подвал, Подвал
3	Обозначение (номер) помещения, машино-места на поэтажном плане	40-ММ
4	Адрес помещения	Российская Федерация, Санкт-Петербург, муниципальный округ Морской, улица Челюскина, дом 4, строение 1, машино-место 40-ММ
	Местоположение помещения	-
	Дополнение местоположения помещения, машино-места	-
5	Назначение помещения	Нежилое
6	Вид (виды) разрешенного использования	-
7	Площадь помещения, машино-места (Р), м2	13.3
8	Наименование помещения	Машино-место
<b>№ п/п</b>	<b>Наименование характеристики</b>	<b>Значение характеристики</b>
1	2	3
1	Кадастровый номер либо ранее присвоенный государственный учетный номер помещения, машино-места (кадастровый, инвентарный или условный номер)	-
	Кадастровый номер исходного объекта недвижимости (объектов недвижимости)	-
2	Номер, тип этажа (этажей), на котором (которых) расположено помещение	подвал, Подвал
3	Обозначение (номер) помещения, машино-места на поэтажном плане	41-ММ
4	Адрес помещения	Российская Федерация, Санкт-Петербург, муниципальный округ Морской, улица Челюскина, дом 4, строение 1, машино-место 41-ММ
	Местоположение помещения	-
	Дополнение местоположения помещения, машино-места	-
5	Назначение помещения	Нежилое
6	Вид (виды) разрешенного использования	-
7	Площадь помещения, машино-места (Р), м2	13.3
8	Наименование помещения	Машино-место
<b>№ п/п</b>	<b>Наименование характеристики</b>	<b>Значение характеристики</b>
1	2	3
1	Кадастровый номер либо ранее присвоенный государственный учетный номер помещения, машино-места (кадастровый, инвентарный или условный номер)	-
	Кадастровый номер исходного объекта недвижимости (объектов недвижимости)	-
2	Номер, тип этажа (этажей), на котором (которых) расположено помещение	подвал, Подвал
3	Обозначение (номер) помещения, машино-места на поэтажном плане	42-ММ

4	Адрес помещения	Российская Федерация, Санкт-Петербург, муниципальный округ Морской, улица Челюскина, дом 4, строение 1, машино-место 42-ММ
	Местоположение помещения	-
	Дополнение местоположения помещения, машино-места	-
5	Назначение помещения	Нежилое
6	Вид (виды) разрешенного использования	-
7	Площадь помещения, машино-места (Р), м2	13.3
8	Наименование помещения	Машино-место
<b>№ п/п</b>	<b>Наименование характеристики</b>	<b>Значение характеристики</b>
1	2	3
1	Кадастровый номер либо ранее присвоенный государственный учетный номер помещения, машино-места (кадастровый, инвентарный или условный номер)	-
	Кадастровый номер исходного объекта недвижимости (объектов недвижимости)	-
2	Номер, тип этажа (этажей), на котором (которых) расположено помещение	подвал, Подвал
3	Обозначение (номер) помещения, машино-места на поэтажном плане	43-ММ
4	Адрес помещения	Российская Федерация, Санкт-Петербург, муниципальный округ Морской, улица Челюскина, дом 4, строение 1, машино-место 43-ММ
	Местоположение помещения	-
	Дополнение местоположения помещения, машино-места	-
5	Назначение помещения	Нежилое
6	Вид (виды) разрешенного использования	-
7	Площадь помещения, машино-места (Р), м2	13.3
8	Наименование помещения	Машино-место
<b>№ п/п</b>	<b>Наименование характеристики</b>	<b>Значение характеристики</b>
1	2	3
1	Кадастровый номер либо ранее присвоенный государственный учетный номер помещения, машино-места (кадастровый, инвентарный или условный номер)	-
	Кадастровый номер исходного объекта недвижимости (объектов недвижимости)	-
2	Номер, тип этажа (этажей), на котором (которых) расположено помещение	подвал, Подвал
3	Обозначение (номер) помещения, машино-места на поэтажном плане	44-ММ
4	Адрес помещения	Российская Федерация, Санкт-Петербург, муниципальный округ Морской, улица Челюскина, дом 4, строение 1, машино-место 44-ММ
	Местоположение помещения	-

4	Дополнение местоположения помещения, машино-места	-
5	Назначение помещения	Нежилое
6	Вид (виды) разрешенного использования	-
7	Площадь помещения, машино-места (Р), м2	13.3
8	Наименование помещения	Машино-место
<b>№ п/п</b>	<b>Наименование характеристики</b>	<b>Значение характеристики</b>
<b>1</b>	<b>2</b>	<b>3</b>
1	Кадастровый номер либо ранее присвоенный государственный учетный номер помещения, машино-места (кадастровый, инвентарный или условный номер)	-
	Кадастровый номер исходного объекта недвижимости (объектов недвижимости)	-
2	Номер, тип этажа (этажей), на котором (которых) расположено помещение	подвал, Подвал
3	Обозначение (номер) помещения, машино-места на поэтажном плане	45-ММ
4	Адрес помещения	Российская Федерация, Санкт-Петербург, муниципальный округ Морской, улица Челюскина, дом 4, строение 1, машино-место 45-ММ
	Местоположение помещения	-
	Дополнение местоположения помещения, машино-места	-
5	Назначение помещения	Нежилое
6	Вид (виды) разрешенного использования	-
7	Площадь помещения, машино-места (Р), м2	13.3
8	Наименование помещения	Машино-место
<b>№ п/п</b>	<b>Наименование характеристики</b>	<b>Значение характеристики</b>
<b>1</b>	<b>2</b>	<b>3</b>
1	Кадастровый номер либо ранее присвоенный государственный учетный номер помещения, машино-места (кадастровый, инвентарный или условный номер)	-
	Кадастровый номер исходного объекта недвижимости (объектов недвижимости)	-
2	Номер, тип этажа (этажей), на котором (которых) расположено помещение	подвал, Подвал
3	Обозначение (номер) помещения, машино-места на поэтажном плане	46-ММ
4	Адрес помещения	Российская Федерация, Санкт-Петербург, муниципальный округ Морской, улица Челюскина, дом 4, строение 1, машино-место 46-ММ
	Местоположение помещения	-
	Дополнение местоположения помещения, машино-места	-
5	Назначение помещения	Нежилое
6	Вид (виды) разрешенного использования	-
7	Площадь помещения, машино-места (Р), м2	13.3



8	Наименование помещения	Машино-место
№ п/п	Наименование характеристики	Значение характеристики
1	2	3
1	Кадастровый номер либо ранее присвоенный государственный учетный номер помещения, машино-места (кадастровый, инвентарный или условный номер)	-
	Кадастровый номер исходного объекта недвижимости (объектов недвижимости)	-
2	Номер, тип этажа (этажей), на котором (которых) расположено помещение	подвал, Подвал
3	Обозначение (номер) помещения, машино-места на поэтажном плане	47-ММ
4	Адрес помещения	Российская Федерация, Санкт-Петербург, муниципальный округ Морской, улица Челюскина, дом 4, строение 1, машино-место 47-ММ
	Местоположение помещения	-
	Дополнение местоположения помещения, машино-места	-
5	Назначение помещения	Нежилое
6	Вид (виды) разрешенного использования	-
7	Площадь помещения, машино-места (Р), м2	26.5
8	Наименование помещения	Семейное машиноместо
№ п/п	Наименование характеристики	Значение характеристики
1	2	3
1	Кадастровый номер либо ранее присвоенный государственный учетный номер помещения, машино-места (кадастровый, инвентарный или условный номер)	-
	Кадастровый номер исходного объекта недвижимости (объектов недвижимости)	-
2	Номер, тип этажа (этажей), на котором (которых) расположено помещение	подвал, Подвал
3	Обозначение (номер) помещения, машино-места на поэтажном плане	48-ММ
4	Адрес помещения	Российская Федерация, Санкт-Петербург, муниципальный округ Морской, улица Челюскина, дом 4, строение 1, машино-место 48-ММ
	Местоположение помещения	-
	Дополнение местоположения помещения, машино-места	-
5	Назначение помещения	Нежилое
6	Вид (виды) разрешенного использования	-
7	Площадь помещения, машино-места (Р), м2	13.3
8	Наименование помещения	Машино-место

№ п/п	Наименование характеристики	Значение характеристики
1	2	3
1	Кадастровый номер либо ранее присвоенный государственный учетный номер помещения, машино-места (кадастровый, инвентарный или условный номер)	-
	Кадастровый номер исходного объекта недвижимости (объектов недвижимости)	-
2	Номер, тип этажа (этажей), на котором (которых) расположено помещение	подвал, Подвал
3	Обозначение (номер) помещения, машино-места на поэтажном плане	49-ММ
4	Адрес помещения	Российская Федерация, Санкт-Петербург, муниципальный округ Морской, улица Челюскина, дом 4, строение 1, машино-место 49-ММ
	Местоположение помещения	-
	Дополнение местоположения помещения, машино-места	-
5	Назначение помещения	Нежилое
6	Вид (виды) разрешенного использования	-
7	Площадь помещения, машино-места (Р), м2	13.3
8	Наименование помещения	Машино-место
№ п/п	Наименование характеристики	Значение характеристики
1	2	3
1	Кадастровый номер либо ранее присвоенный государственный учетный номер помещения, машино-места (кадастровый, инвентарный или условный номер)	-
	Кадастровый номер исходного объекта недвижимости (объектов недвижимости)	-
2	Номер, тип этажа (этажей), на котором (которых) расположено помещение	подвал, Подвал
3	Обозначение (номер) помещения, машино-места на поэтажном плане	50-ММ
4	Адрес помещения	Российская Федерация, Санкт-Петербург, муниципальный округ Морской, улица Челюскина, дом 4, строение 1, машино-место 50-ММ
	Местоположение помещения	-
	Дополнение местоположения помещения, машино-места	-
5	Назначение помещения	Нежилое
6	Вид (виды) разрешенного использования	-
7	Площадь помещения, машино-места (Р), м2	13.3
8	Наименование помещения	Машино-место
№ п/п	Наименование характеристики	Значение характеристики
1	2	3
1	Кадастровый номер либо ранее присвоенный государственный учетный номер помещения, машино-места (кадастровый, инвентарный или условный номер)	-

1	Кадастровый номер исходного объекта недвижимости (объектов недвижимости)	-
2	Номер, тип этажа (этажей), на котором (которых) расположено помещение	подвал, Подвал
3	Обозначение (номер) помещения, машино-места на поэтажном плане	51-ММ
4	Адрес помещения	Российская Федерация, Санкт-Петербург, муниципальный округ Морской, улица Челюскина, дом 4, строение 1, машино-место 51-ММ
	Местоположение помещения	-
	Дополнение местоположения помещения, машино-места	-
5	Назначение помещения	Нежилое
6	Вид (виды) разрешенного использования	-
7	Площадь помещения, машино-места (Р), м2	13.3
8	Наименование помещения	Машино-место
<b>№ п/п</b>	<b>Наименование характеристики</b>	<b>Значение характеристики</b>
1	2	3
1	Кадастровый номер либо ранее присвоенный государственный учетный номер помещения, машино-места (кадастровый, инвентарный или условный номер)	-
	Кадастровый номер исходного объекта недвижимости (объектов недвижимости)	-
2	Номер, тип этажа (этажей), на котором (которых) расположено помещение	подвал, Подвал
3	Обозначение (номер) помещения, машино-места на поэтажном плане	52-ММ
4	Адрес помещения	Российская Федерация, Санкт-Петербург, муниципальный округ Морской, улица Челюскина, дом 4, строение 1, машино-место 52-ММ
	Местоположение помещения	-
	Дополнение местоположения помещения, машино-места	-
5	Назначение помещения	Нежилое
6	Вид (виды) разрешенного использования	-
7	Площадь помещения, машино-места (Р), м2	13.3
8	Наименование помещения	Машино-место
<b>№ п/п</b>	<b>Наименование характеристики</b>	<b>Значение характеристики</b>
1	2	3
1	Кадастровый номер либо ранее присвоенный государственный учетный номер помещения, машино-места (кадастровый, инвентарный или условный номер)	-
	Кадастровый номер исходного объекта недвижимости (объектов недвижимости)	-
2	Номер, тип этажа (этажей), на котором (которых) расположено помещение	подвал, Подвал
3	Обозначение (номер) помещения, машино-места на поэтажном плане	53-ММ

4	Адрес помещения	Российская Федерация, Санкт-Петербург, муниципальный округ Морской, улица Челюскина, дом 4, строение 1, машино-место 53-ММ
	Местоположение помещения	-
	Дополнение местоположения помещения, машино-места	-
5	Назначение помещения	Нежилое
6	Вид (виды) разрешенного использования	-
7	Площадь помещения, машино-места (Р), м2	13.3
8	Наименование помещения	Машино-место
<b>№ п/п</b>	<b>Наименование характеристики</b>	<b>Значение характеристики</b>
1	2	3
1	Кадастровый номер либо ранее присвоенный государственный учетный номер помещения, машино-места (кадастровый, инвентарный или условный номер)	-
	Кадастровый номер исходного объекта недвижимости (объектов недвижимости)	-
2	Номер, тип этажа (этажей), на котором (которых) расположено помещение	подвал, Подвал
3	Обозначение (номер) помещения, машино-места на поэтажном плане	54-ММ
4	Адрес помещения	Российская Федерация, Санкт-Петербург, муниципальный округ Морской, улица Челюскина, дом 4, строение 1, машино-место 54-ММ
	Местоположение помещения	-
	Дополнение местоположения помещения, машино-места	-
5	Назначение помещения	Нежилое
6	Вид (виды) разрешенного использования	-
7	Площадь помещения, машино-места (Р), м2	26.5
8	Наименование помещения	Семейное машиноместо
<b>№ п/п</b>	<b>Наименование характеристики</b>	<b>Значение характеристики</b>
1	2	3
1	Кадастровый номер либо ранее присвоенный государственный учетный номер помещения, машино-места (кадастровый, инвентарный или условный номер)	-
	Кадастровый номер исходного объекта недвижимости (объектов недвижимости)	-
2	Номер, тип этажа (этажей), на котором (которых) расположено помещение	подвал, Подвал
3	Обозначение (номер) помещения, машино-места на поэтажном плане	56-ММ
4	Адрес помещения	Российская Федерация, Санкт-Петербург, муниципальный округ Морской, улица Челюскина, дом 4, строение 1, машино-место 56-ММ
	Местоположение помещения	-

4	Дополнение местоположения помещения, машино-места	-
5	Назначение помещения	Нежилое
6	Вид (виды) разрешенного использования	-
7	Площадь помещения, машино-места (Р), м2	26.5
8	Наименование помещения	Семейное машиноместо
<b>№ п/п</b>	<b>Наименование характеристики</b>	<b>Значение характеристики</b>
<b>1</b>	<b>2</b>	<b>3</b>
1	Кадастровый номер либо ранее присвоенный государственный учетный номер помещения, машино-места (кадастровый, инвентарный или условный номер)	-
	Кадастровый номер исходного объекта недвижимости (объектов недвижимости)	-
2	Номер, тип этажа (этажей), на котором (которых) расположено помещение	подвал, Подвал
3	Обозначение (номер) помещения, машино-места на поэтажном плане	58-ММ
4	Адрес помещения	Российская Федерация, Санкт-Петербург, муниципальный округ Морской, улица Челюскина, дом 4, строение 1, машино-место 58-ММ
	Местоположение помещения	-
	Дополнение местоположения помещения, машино-места	-
5	Назначение помещения	Нежилое
6	Вид (виды) разрешенного использования	-
7	Площадь помещения, машино-места (Р), м2	26.5
8	Наименование помещения	Семейное машиноместо
<b>№ п/п</b>	<b>Наименование характеристики</b>	<b>Значение характеристики</b>
<b>1</b>	<b>2</b>	<b>3</b>
1	Кадастровый номер либо ранее присвоенный государственный учетный номер помещения, машино-места (кадастровый, инвентарный или условный номер)	-
	Кадастровый номер исходного объекта недвижимости (объектов недвижимости)	-
2	Номер, тип этажа (этажей), на котором (которых) расположено помещение	подвал, Подвал
3	Обозначение (номер) помещения, машино-места на поэтажном плане	60-ММ
4	Адрес помещения	Российская Федерация, Санкт-Петербург, муниципальный округ Морской, улица Челюскина, дом 4, строение 1, машино-место 60-ММ
	Местоположение помещения	-
	Дополнение местоположения помещения, машино-места	-
5	Назначение помещения	Нежилое
6	Вид (виды) разрешенного использования	-
7	Площадь помещения, машино-места (Р), м2	26.5

8	Наименование помещения	Семейное машиноместо
№ п/п	Наименование характеристики	Значение характеристики
1	2	3
1	Кадастровый номер либо ранее присвоенный государственный учетный номер помещения, машино-места (кадастровый, инвентарный или условный номер)	-
	Кадастровый номер исходного объекта недвижимости (объектов недвижимости)	-
2	Номер, тип этажа (этажей), на котором (которых) расположено помещение	подвал, Подвал
3	Обозначение (номер) помещения, машино-места на поэтажном плане	62-ММ
4	Адрес помещения	Российская Федерация, Санкт-Петербург, муниципальный округ Морской, улица Челюскина, дом 4, строение 1, машино-место 62-ММ
	Местоположение помещения	-
	Дополнение местоположения помещения, машино-места	-
5	Назначение помещения	Нежилое
6	Вид (виды) разрешенного использования	-
7	Площадь помещения, машино-места (Р), м2	26.5
8	Наименование помещения	Семейное машиноместо
№ п/п	Наименование характеристики	Значение характеристики
1	2	3
1	Кадастровый номер либо ранее присвоенный государственный учетный номер помещения, машино-места (кадастровый, инвентарный или условный номер)	-
	Кадастровый номер исходного объекта недвижимости (объектов недвижимости)	-
2	Номер, тип этажа (этажей), на котором (которых) расположено помещение	подвал, Подвал
3	Обозначение (номер) помещения, машино-места на поэтажном плане	64-ММ
4	Адрес помещения	Российская Федерация, Санкт-Петербург, муниципальный округ Морской, улица Челюскина, дом 4, строение 1, машино-место 64-ММ
	Местоположение помещения	-
	Дополнение местоположения помещения, машино-места	-
5	Назначение помещения	Нежилое
6	Вид (виды) разрешенного использования	-
7	Площадь помещения, машино-места (Р), м2	26.5
8	Наименование помещения	Семейное машиноместо

№ п/п	Наименование характеристики	Значение характеристики
1	2	3
1	Кадастровый номер либо ранее присвоенный государственный учетный номер помещения, машино-места (кадастровый, инвентарный или условный номер)	-
	Кадастровый номер исходного объекта недвижимости (объектов недвижимости)	-
2	Номер, тип этажа (этажей), на котором (которых) расположено помещение	подвал, Подвал
3	Обозначение (номер) помещения, машино-места на поэтажном плане	65-ММ
4	Адрес помещения	Российская Федерация, Санкт-Петербург, муниципальный округ Морской, улица Челюскина, дом 4, строение 1, машино-место 65-ММ
	Местоположение помещения	-
	Дополнение местоположения помещения, машино-места	-
5	Назначение помещения	Нежилое
6	Вид (виды) разрешенного использования	-
7	Площадь помещения, машино-места (Р), м2	26.5
8	Наименование помещения	Семейное машиноместо
№ п/п	Наименование характеристики	Значение характеристики
1	2	3
1	Кадастровый номер либо ранее присвоенный государственный учетный номер помещения, машино-места (кадастровый, инвентарный или условный номер)	-
	Кадастровый номер исходного объекта недвижимости (объектов недвижимости)	-
2	Номер, тип этажа (этажей), на котором (которых) расположено помещение	подвал, Подвал
3	Обозначение (номер) помещения, машино-места на поэтажном плане	66-ММ
4	Адрес помещения	Российская Федерация, Санкт-Петербург, муниципальный округ Морской, улица Челюскина, дом 4, строение 1, машино-место 66-ММ
	Местоположение помещения	-
	Дополнение местоположения помещения, машино-места	-
5	Назначение помещения	Нежилое
6	Вид (виды) разрешенного использования	-
7	Площадь помещения, машино-места (Р), м2	26.5
8	Наименование помещения	Семейное машиноместо
№ п/п	Наименование характеристики	Значение характеристики
1	2	3
1	Кадастровый номер либо ранее присвоенный государственный учетный номер помещения, машино-места (кадастровый, инвентарный или условный номер)	-

1	Кадастровый номер исходного объекта недвижимости (объектов недвижимости)	-
2	Номер, тип этажа (этажей), на котором (которых) расположено помещение	подвал, Подвал
3	Обозначение (номер) помещения, машино-места на поэтажном плане	67-ММ
4	Адрес помещения	Российская Федерация, Санкт-Петербург, муниципальный округ Морской, улица Челюскина, дом 4, строение 1, машино-место 67-ММ
	Местоположение помещения	-
	Дополнение местоположения помещения, машино-места	-
5	Назначение помещения	Нежилое
6	Вид (виды) разрешенного использования	-
7	Площадь помещения, машино-места (Р), м2	13.3
8	Наименование помещения	Машино-место
<b>№ п/п</b>	<b>Наименование характеристики</b>	<b>Значение характеристики</b>
1	2	3
1	Кадастровый номер либо ранее присвоенный государственный учетный номер помещения, машино-места (кадастровый, инвентарный или условный номер)	-
	Кадастровый номер исходного объекта недвижимости (объектов недвижимости)	-
2	Номер, тип этажа (этажей), на котором (которых) расположено помещение	подвал, Подвал
3	Обозначение (номер) помещения, машино-места на поэтажном плане	68-ММ
4	Адрес помещения	Российская Федерация, Санкт-Петербург, муниципальный округ Морской, улица Челюскина, дом 4, строение 1, машино-место 68-ММ
	Местоположение помещения	-
	Дополнение местоположения помещения, машино-места	-
5	Назначение помещения	Нежилое
6	Вид (виды) разрешенного использования	-
7	Площадь помещения, машино-места (Р), м2	13.3
8	Наименование помещения	Машино-место
<b>№ п/п</b>	<b>Наименование характеристики</b>	<b>Значение характеристики</b>
1	2	3
1	Кадастровый номер либо ранее присвоенный государственный учетный номер помещения, машино-места (кадастровый, инвентарный или условный номер)	-
	Кадастровый номер исходного объекта недвижимости (объектов недвижимости)	-
2	Номер, тип этажа (этажей), на котором (которых) расположено помещение	подвал, Подвал
3	Обозначение (номер) помещения, машино-места на поэтажном плане	69-ММ



4	Адрес помещения	Российская Федерация, Санкт-Петербург, муниципальный округ Морской, улица Челюскина, дом 4, строение 1, машино-место 69-ММ
	Местоположение помещения	-
	Дополнение местоположения помещения, машино-места	-
5	Назначение помещения	Нежилое
6	Вид (виды) разрешенного использования	-
7	Площадь помещения, машино-места (Р), м2	13.3
8	Наименование помещения	Машино-место
<b>№ п/п</b>	<b>Наименование характеристики</b>	<b>Значение характеристики</b>
1	2	3
1	Кадастровый номер либо ранее присвоенный государственный учетный номер помещения, машино-места (кадастровый, инвентарный или условный номер)	-
	Кадастровый номер исходного объекта недвижимости (объектов недвижимости)	-
2	Номер, тип этажа (этажей), на котором (которых) расположено помещение	подвал, Подвал
3	Обозначение (номер) помещения, машино-места на поэтажном плане	70-ММ
4	Адрес помещения	Российская Федерация, Санкт-Петербург, муниципальный округ Морской, улица Челюскина, дом 4, строение 1, машино-место 70-ММ
	Местоположение помещения	-
	Дополнение местоположения помещения, машино-места	-
5	Назначение помещения	Нежилое
6	Вид (виды) разрешенного использования	-
7	Площадь помещения, машино-места (Р), м2	13.3
8	Наименование помещения	Машино-место
<b>№ п/п</b>	<b>Наименование характеристики</b>	<b>Значение характеристики</b>
1	2	3
1	Кадастровый номер либо ранее присвоенный государственный учетный номер помещения, машино-места (кадастровый, инвентарный или условный номер)	-
	Кадастровый номер исходного объекта недвижимости (объектов недвижимости)	-
2	Номер, тип этажа (этажей), на котором (которых) расположено помещение	подвал, Подвал
3	Обозначение (номер) помещения, машино-места на поэтажном плане	71-ММ
4	Адрес помещения	Российская Федерация, Санкт-Петербург, муниципальный округ Морской, улица Челюскина, дом 4, строение 1, машино-место 71-ММ
	Местоположение помещения	-

4	Дополнение местоположения помещения, машино-места	-
5	Назначение помещения	Нежилое
6	Вид (виды) разрешенного использования	-
7	Площадь помещения, машино-места (Р), м2	13.3
8	Наименование помещения	Машино-место
<b>№ п/п</b>	<b>Наименование характеристики</b>	<b>Значение характеристики</b>
<b>1</b>	<b>2</b>	<b>3</b>
1	Кадастровый номер либо ранее присвоенный государственный учетный номер помещения, машино-места (кадастровый, инвентарный или условный номер)	-
	Кадастровый номер исходного объекта недвижимости (объектов недвижимости)	-
2	Номер, тип этажа (этажей), на котором (которых) расположено помещение	подвал, Подвал
3	Обозначение (номер) помещения, машино-места на поэтажном плане	72-ММ
4	Адрес помещения	Российская Федерация, Санкт-Петербург, муниципальный округ Морской, улица Челюскина, дом 4, строение 1, машино-место 72-ММ
	Местоположение помещения	-
	Дополнение местоположения помещения, машино-места	-
5	Назначение помещения	Нежилое
6	Вид (виды) разрешенного использования	-
7	Площадь помещения, машино-места (Р), м2	13.3
8	Наименование помещения	Машино-место
<b>№ п/п</b>	<b>Наименование характеристики</b>	<b>Значение характеристики</b>
<b>1</b>	<b>2</b>	<b>3</b>
1	Кадастровый номер либо ранее присвоенный государственный учетный номер помещения, машино-места (кадастровый, инвентарный или условный номер)	-
	Кадастровый номер исходного объекта недвижимости (объектов недвижимости)	-
2	Номер, тип этажа (этажей), на котором (которых) расположено помещение	подвал, Подвал
3	Обозначение (номер) помещения, машино-места на поэтажном плане	73-ММ
4	Адрес помещения	Российская Федерация, Санкт-Петербург, муниципальный округ Морской, улица Челюскина, дом 4, строение 1, машино-место 73-ММ
	Местоположение помещения	-
	Дополнение местоположения помещения, машино-места	-
5	Назначение помещения	Нежилое
6	Вид (виды) разрешенного использования	-
7	Площадь помещения, машино-места (Р), м2	13.3

8	Наименование помещения	Машино-место
№ п/п	Наименование характеристики	Значение характеристики
1	2	3
1	Кадастровый номер либо ранее присвоенный государственный учетный номер помещения, машино-места (кадастровый, инвентарный или условный номер)	-
	Кадастровый номер исходного объекта недвижимости (объектов недвижимости)	-
2	Номер, тип этажа (этажей), на котором (которых) расположено помещение	подвал, Подвал
3	Обозначение (номер) помещения, машино-места на поэтажном плане	74-ММ
4	Адрес помещения	Российская Федерация, Санкт-Петербург, муниципальный округ Морской, улица Челюскина, дом 4, строение 1, машино-место 74-ММ
	Местоположение помещения	-
	Дополнение местоположения помещения, машино-места	-
5	Назначение помещения	Нежилое
6	Вид (виды) разрешенного использования	-
7	Площадь помещения, машино-места (Р), м2	13.3
8	Наименование помещения	Машино-место
№ п/п	Наименование характеристики	Значение характеристики
1	2	3
1	Кадастровый номер либо ранее присвоенный государственный учетный номер помещения, машино-места (кадастровый, инвентарный или условный номер)	-
	Кадастровый номер исходного объекта недвижимости (объектов недвижимости)	-
2	Номер, тип этажа (этажей), на котором (которых) расположено помещение	подвал, Подвал
3	Обозначение (номер) помещения, машино-места на поэтажном плане	75-ММ
4	Адрес помещения	Российская Федерация, Санкт-Петербург, муниципальный округ Морской, улица Челюскина, дом 4, строение 1, машино-место 75-ММ
	Местоположение помещения	-
	Дополнение местоположения помещения, машино-места	-
5	Назначение помещения	Нежилое
6	Вид (виды) разрешенного использования	-
7	Площадь помещения, машино-места (Р), м2	13.3
8	Наименование помещения	Машино-место

№ п/п	Наименование характеристики	Значение характеристики
1	2	3
1	Кадастровый номер либо ранее присвоенный государственный учетный номер помещения, машино-места (кадастровый, инвентарный или условный номер)	-
	Кадастровый номер исходного объекта недвижимости (объектов недвижимости)	-
2	Номер, тип этажа (этажей), на котором (которых) расположено помещение	подвал, Подвал
3	Обозначение (номер) помещения, машино-места на поэтажном плане	76-ММ
4	Адрес помещения	Российская Федерация, Санкт-Петербург, муниципальный округ Морской, улица Челюскина, дом 4, строение 1, машино-место 76-ММ
	Местоположение помещения	-
	Дополнение местоположения помещения, машино-места	-
5	Назначение помещения	Нежилое
6	Вид (виды) разрешенного использования	-
7	Площадь помещения, машино-места (Р), м2	21.6
8	Наименование помещения	Специализированное машиноместо для инвалидов

№ п/п	Наименование характеристики	Значение характеристики
1	2	3
1	Кадастровый номер либо ранее присвоенный государственный учетный номер помещения, машино-места (кадастровый, инвентарный или условный номер)	-
	Кадастровый номер исходного объекта недвижимости (объектов недвижимости)	-
2	Номер, тип этажа (этажей), на котором (которых) расположено помещение	подвал, Подвал
3	Обозначение (номер) помещения, машино-места на поэтажном плане	77-ММ
4	Адрес помещения	Российская Федерация, Санкт-Петербург, муниципальный округ Морской, улица Челюскина, дом 4, строение 1, машино-место 77-ММ
	Местоположение помещения	-
	Дополнение местоположения помещения, машино-места	-
5	Назначение помещения	Нежилое
6	Вид (виды) разрешенного использования	-
7	Площадь помещения, машино-места (Р), м2	13.3
8	Наименование помещения	Машино-место

№ п/п	Наименование характеристики	Значение характеристики
1	2	3
1	Кадастровый номер либо ранее присвоенный государственный учетный номер помещения, машино-места (кадастровый, инвентарный или условный номер)	-
	Кадастровый номер исходного объекта недвижимости (объектов недвижимости)	-
2	Номер, тип этажа (этажей), на котором (которых) расположено помещение	подвал, Подвал
3	Обозначение (номер) помещения, машино-места на поэтажном плане	78-ММ
4	Адрес помещения	Российская Федерация, Санкт-Петербург, муниципальный округ Морской, улица Челюскина, дом 4, строение 1, машино-место 78-ММ
	Местоположение помещения	-
	Дополнение местоположения помещения, машино-места	-
5	Назначение помещения	Нежилое
6	Вид (виды) разрешенного использования	-
7	Площадь помещения, машино-места (Р), м2	13.3
8	Наименование помещения	Машино-место
№ п/п	Наименование характеристики	Значение характеристики
1	2	3
1	Кадастровый номер либо ранее присвоенный государственный учетный номер помещения, машино-места (кадастровый, инвентарный или условный номер)	-
	Кадастровый номер исходного объекта недвижимости (объектов недвижимости)	-
2	Номер, тип этажа (этажей), на котором (которых) расположено помещение	подвал, Подвал
3	Обозначение (номер) помещения, машино-места на поэтажном плане	79-ММ
4	Адрес помещения	Российская Федерация, Санкт-Петербург, муниципальный округ Морской, улица Челюскина, дом 4, строение 1, машино-место 79-ММ
	Местоположение помещения	-
	Дополнение местоположения помещения, машино-места	-
5	Назначение помещения	Нежилое
6	Вид (виды) разрешенного использования	-
7	Площадь помещения, машино-места (Р), м2	13.3
8	Наименование помещения	Машино-место
№ п/п	Наименование характеристики	Значение характеристики
1	2	3
1	Кадастровый номер либо ранее присвоенный государственный учетный номер помещения, машино-места (кадастровый, инвентарный или условный номер)	-

1	Кадастровый номер исходного объекта недвижимости (объектов недвижимости)	-
2	Номер, тип этажа (этажей), на котором (которых) расположено помещение	подвал, Подвал
3	Обозначение (номер) помещения, машино-места на поэтажном плане	80-ММ
4	Адрес помещения	Российская Федерация, Санкт-Петербург, муниципальный округ Морской, улица Челюскина, дом 4, строение 1, машино-место 80-ММ
	Местоположение помещения	-
	Дополнение местоположения помещения, машино-места	-
5	Назначение помещения	Нежилое
6	Вид (виды) разрешенного использования	-
7	Площадь помещения, машино-места (Р), м2	13.3
8	Наименование помещения	Машино-место
<b>№ п/п</b>	<b>Наименование характеристики</b>	<b>Значение характеристики</b>
1	2	3
1	Кадастровый номер либо ранее присвоенный государственный учетный номер помещения, машино-места (кадастровый, инвентарный или условный номер)	-
	Кадастровый номер исходного объекта недвижимости (объектов недвижимости)	-
2	Номер, тип этажа (этажей), на котором (которых) расположено помещение	подвал, Подвал
3	Обозначение (номер) помещения, машино-места на поэтажном плане	81-ММ
4	Адрес помещения	Российская Федерация, Санкт-Петербург, муниципальный округ Морской, улица Челюскина, дом 4, строение 1, машино-место 81-ММ
	Местоположение помещения	-
	Дополнение местоположения помещения, машино-места	-
5	Назначение помещения	Нежилое
6	Вид (виды) разрешенного использования	-
7	Площадь помещения, машино-места (Р), м2	13.3
8	Наименование помещения	Машино-место
<b>№ п/п</b>	<b>Наименование характеристики</b>	<b>Значение характеристики</b>
1	2	3
1	Кадастровый номер либо ранее присвоенный государственный учетный номер помещения, машино-места (кадастровый, инвентарный или условный номер)	-
	Кадастровый номер исходного объекта недвижимости (объектов недвижимости)	-
2	Номер, тип этажа (этажей), на котором (которых) расположено помещение	подвал, Подвал
3	Обозначение (номер) помещения, машино-места на поэтажном плане	82-ММ

4	Адрес помещения	Российская Федерация, Санкт-Петербург, муниципальный округ Морской, улица Челюскина, дом 4, строение 1, машино-место 82-ММ
	Местоположение помещения	-
	Дополнение местоположения помещения, машино-места	-
5	Назначение помещения	Нежилое
6	Вид (виды) разрешенного использования	-
7	Площадь помещения, машино-места (Р), м2	13.3
8	Наименование помещения	Машино-место
<b>№ п/п</b>	<b>Наименование характеристики</b>	<b>Значение характеристики</b>
1	2	3
1	Кадастровый номер либо ранее присвоенный государственный учетный номер помещения, машино-места (кадастровый, инвентарный или условный номер)	-
	Кадастровый номер исходного объекта недвижимости (объектов недвижимости)	-
2	Номер, тип этажа (этажей), на котором (которых) расположено помещение	подвал, Подвал
3	Обозначение (номер) помещения, машино-места на поэтажном плане	83-ММ
4	Адрес помещения	Российская Федерация, Санкт-Петербург, муниципальный округ Морской, улица Челюскина, дом 4, строение 1, машино-место 83-ММ
	Местоположение помещения	-
	Дополнение местоположения помещения, машино-места	-
5	Назначение помещения	Нежилое
6	Вид (виды) разрешенного использования	-
7	Площадь помещения, машино-места (Р), м2	13.3
8	Наименование помещения	Машино-место
<b>№ п/п</b>	<b>Наименование характеристики</b>	<b>Значение характеристики</b>
1	2	3
1	Кадастровый номер либо ранее присвоенный государственный учетный номер помещения, машино-места (кадастровый, инвентарный или условный номер)	-
	Кадастровый номер исходного объекта недвижимости (объектов недвижимости)	-
2	Номер, тип этажа (этажей), на котором (которых) расположено помещение	подвал, Подвал
3	Обозначение (номер) помещения, машино-места на поэтажном плане	84-ММ
4	Адрес помещения	Российская Федерация, Санкт-Петербург, муниципальный округ Морской, улица Челюскина, дом 4, строение 1, машино-место 84-ММ
	Местоположение помещения	-

4	Дополнение местоположения помещения, машино-места	-
5	Назначение помещения	Нежилое
6	Вид (виды) разрешенного использования	-
7	Площадь помещения, машино-места (Р), м2	13.3
8	Наименование помещения	Машино-место
<b>№ п/п</b>	<b>Наименование характеристики</b>	<b>Значение характеристики</b>
<b>1</b>	<b>2</b>	<b>3</b>
1	Кадастровый номер либо ранее присвоенный государственный учетный номер помещения, машино-места (кадастровый, инвентарный или условный номер)	-
	Кадастровый номер исходного объекта недвижимости (объектов недвижимости)	-
2	Номер, тип этажа (этажей), на котором (которых) расположено помещение	подвал, Подвал
3	Обозначение (номер) помещения, машино-места на поэтажном плане	85-ММ
4	Адрес помещения	Российская Федерация, Санкт-Петербург, муниципальный округ Морской, улица Челюскина, дом 4, строение 1, машино-место 85-ММ
	Местоположение помещения	-
	Дополнение местоположения помещения, машино-места	-
5	Назначение помещения	Нежилое
6	Вид (виды) разрешенного использования	-
7	Площадь помещения, машино-места (Р), м2	13.3
8	Наименование помещения	Машино-место
<b>№ п/п</b>	<b>Наименование характеристики</b>	<b>Значение характеристики</b>
<b>1</b>	<b>2</b>	<b>3</b>
1	Кадастровый номер либо ранее присвоенный государственный учетный номер помещения, машино-места (кадастровый, инвентарный или условный номер)	-
	Кадастровый номер исходного объекта недвижимости (объектов недвижимости)	-
2	Номер, тип этажа (этажей), на котором (которых) расположено помещение	подвал, Подвал
3	Обозначение (номер) помещения, машино-места на поэтажном плане	86-ММ
4	Адрес помещения	Российская Федерация, Санкт-Петербург, муниципальный округ Морской, улица Челюскина, дом 4, строение 1, машино-место 86-ММ
	Местоположение помещения	-
	Дополнение местоположения помещения, машино-места	-
5	Назначение помещения	Нежилое
6	Вид (виды) разрешенного использования	-
7	Площадь помещения, машино-места (Р), м2	26.5



8	Наименование помещения	Семейное машиноместо
№ п/п	Наименование характеристики	Значение характеристики
1	2	3
1	Кадастровый номер либо ранее присвоенный государственный учетный номер помещения, машино-места (кадастровый, инвентарный или условный номер)	-
	Кадастровый номер исходного объекта недвижимости (объектов недвижимости)	-
2	Номер, тип этажа (этажей), на котором (которых) расположено помещение	подвал, Подвал
3	Обозначение (номер) помещения, машино-места на поэтажном плане	88-ММ
4	Адрес помещения	Российская Федерация, Санкт-Петербург, муниципальный округ Морской, улица Челюскина, дом 4, строение 1, машино-место 88-ММ
	Местоположение помещения	-
	Дополнение местоположения помещения, машино-места	-
5	Назначение помещения	Нежилое
6	Вид (виды) разрешенного использования	-
7	Площадь помещения, машино-места (Р), м2	13.3
8	Наименование помещения	Машино-место
№ п/п	Наименование характеристики	Значение характеристики
1	2	3
1	Кадастровый номер либо ранее присвоенный государственный учетный номер помещения, машино-места (кадастровый, инвентарный или условный номер)	-
	Кадастровый номер исходного объекта недвижимости (объектов недвижимости)	-
2	Номер, тип этажа (этажей), на котором (которых) расположено помещение	подвал, Подвал
3	Обозначение (номер) помещения, машино-места на поэтажном плане	89-ММ
4	Адрес помещения	Российская Федерация, Санкт-Петербург, муниципальный округ Морской, улица Челюскина, дом 4, строение 1, машино-место 89-ММ
	Местоположение помещения	-
	Дополнение местоположения помещения, машино-места	-
5	Назначение помещения	Нежилое
6	Вид (виды) разрешенного использования	-
7	Площадь помещения, машино-места (Р), м2	13.3
8	Наименование помещения	Машино-место

№ п/п	Наименование характеристики	Значение характеристики
1	2	3
1	Кадастровый номер либо ранее присвоенный государственный учетный номер помещения, машино-места (кадастровый, инвентарный или условный номер)	-
	Кадастровый номер исходного объекта недвижимости (объектов недвижимости)	-
2	Номер, тип этажа (этажей), на котором (которых) расположено помещение	подвал, Подвал
3	Обозначение (номер) помещения, машино-места на поэтажном плане	90-ММ
4	Адрес помещения	Российская Федерация, Санкт-Петербург, муниципальный округ Морской, улица Челюскина, дом 4, строение 1, машино-место 90-ММ
	Местоположение помещения	-
	Дополнение местоположения помещения, машино-места	-
5	Назначение помещения	Нежилое
6	Вид (виды) разрешенного использования	-
7	Площадь помещения, машино-места (Р), м2	13.3
8	Наименование помещения	Машино-место
№ п/п	Наименование характеристики	Значение характеристики
1	2	3
1	Кадастровый номер либо ранее присвоенный государственный учетный номер помещения, машино-места (кадастровый, инвентарный или условный номер)	-
	Кадастровый номер исходного объекта недвижимости (объектов недвижимости)	-
2	Номер, тип этажа (этажей), на котором (которых) расположено помещение	подвал, Подвал
3	Обозначение (номер) помещения, машино-места на поэтажном плане	91-ММ
4	Адрес помещения	Российская Федерация, Санкт-Петербург, муниципальный округ Морской, улица Челюскина, дом 4, строение 1, машино-место 91-ММ
	Местоположение помещения	-
	Дополнение местоположения помещения, машино-места	-
5	Назначение помещения	Нежилое
6	Вид (виды) разрешенного использования	-
7	Площадь помещения, машино-места (Р), м2	13.3
8	Наименование помещения	Машино-место
№ п/п	Наименование характеристики	Значение характеристики
1	2	3
1	Кадастровый номер либо ранее присвоенный государственный учетный номер помещения, машино-места (кадастровый, инвентарный или условный номер)	-

1	Кадастровый номер исходного объекта недвижимости (объектов недвижимости)	-
2	Номер, тип этажа (этажей), на котором (которых) расположено помещение	подвал, Подвал
3	Обозначение (номер) помещения, машино-места на поэтажном плане	92-ММ
4	Адрес помещения	Российская Федерация, Санкт-Петербург, муниципальный округ Морской, улица Челюскина, дом 4, строение 1, машино-место 92-ММ
	Местоположение помещения	-
	Дополнение местоположения помещения, машино-места	-
5	Назначение помещения	Нежилое
6	Вид (виды) разрешенного использования	-
7	Площадь помещения, машино-места (Р), м2	13.3
8	Наименование помещения	Машино-место
<b>№ п/п</b>	<b>Наименование характеристики</b>	<b>Значение характеристики</b>
1	2	3
1	Кадастровый номер либо ранее присвоенный государственный учетный номер помещения, машино-места (кадастровый, инвентарный или условный номер)	-
	Кадастровый номер исходного объекта недвижимости (объектов недвижимости)	-
2	Номер, тип этажа (этажей), на котором (которых) расположено помещение	подвал, Подвал
3	Обозначение (номер) помещения, машино-места на поэтажном плане	93-ММ
4	Адрес помещения	Российская Федерация, Санкт-Петербург, муниципальный округ Морской, улица Челюскина, дом 4, строение 1, машино-место 93-ММ
	Местоположение помещения	-
	Дополнение местоположения помещения, машино-места	-
5	Назначение помещения	Нежилое
6	Вид (виды) разрешенного использования	-
7	Площадь помещения, машино-места (Р), м2	13.3
8	Наименование помещения	Машино-место
<b>№ п/п</b>	<b>Наименование характеристики</b>	<b>Значение характеристики</b>
1	2	3
1	Кадастровый номер либо ранее присвоенный государственный учетный номер помещения, машино-места (кадастровый, инвентарный или условный номер)	-
	Кадастровый номер исходного объекта недвижимости (объектов недвижимости)	-
2	Номер, тип этажа (этажей), на котором (которых) расположено помещение	подвал, Подвал
3	Обозначение (номер) помещения, машино-места на поэтажном плане	94-ММ

4	Адрес помещения	Российская Федерация, Санкт-Петербург, муниципальный округ Морской, улица Челюскина, дом 4, строение 1, машино-место 94-ММ
	Местоположение помещения	-
	Дополнение местоположения помещения, машино-места	-
5	Назначение помещения	Нежилое
6	Вид (виды) разрешенного использования	-
7	Площадь помещения, машино-места (Р), м2	13.3
8	Наименование помещения	Машино-место
<b>№ п/п</b>	<b>Наименование характеристики</b>	<b>Значение характеристики</b>
1	2	3
1	Кадастровый номер либо ранее присвоенный государственный учетный номер помещения, машино-места (кадастровый, инвентарный или условный номер)	-
	Кадастровый номер исходного объекта недвижимости (объектов недвижимости)	-
2	Номер, тип этажа (этажей), на котором (которых) расположено помещение	подвал, Подвал
3	Обозначение (номер) помещения, машино-места на поэтажном плане	95-ММ
4	Адрес помещения	Российская Федерация, Санкт-Петербург, муниципальный округ Морской, улица Челюскина, дом 4, строение 1, машино-место 95-ММ
	Местоположение помещения	-
	Дополнение местоположения помещения, машино-места	-
5	Назначение помещения	Нежилое
6	Вид (виды) разрешенного использования	-
7	Площадь помещения, машино-места (Р), м2	13.3
8	Наименование помещения	Машино-место
<b>№ п/п</b>	<b>Наименование характеристики</b>	<b>Значение характеристики</b>
1	2	3
1	Кадастровый номер либо ранее присвоенный государственный учетный номер помещения, машино-места (кадастровый, инвентарный или условный номер)	-
	Кадастровый номер исходного объекта недвижимости (объектов недвижимости)	-
2	Номер, тип этажа (этажей), на котором (которых) расположено помещение	подвал, Подвал
3	Обозначение (номер) помещения, машино-места на поэтажном плане	96-ММ
4	Адрес помещения	Российская Федерация, Санкт-Петербург, муниципальный округ Морской, улица Челюскина, дом 4, строение 1, машино-место 96-ММ
	Местоположение помещения	-

4	Дополнение местоположения помещения, машино-места	-
5	Назначение помещения	Нежилое
6	Вид (виды) разрешенного использования	-
7	Площадь помещения, машино-места (Р), м2	13.3
8	Наименование помещения	Машино-место
<b>№ п/п</b>	<b>Наименование характеристики</b>	<b>Значение характеристики</b>
<b>1</b>	<b>2</b>	<b>3</b>
1	Кадастровый номер либо ранее присвоенный государственный учетный номер помещения, машино-места (кадастровый, инвентарный или условный номер)	-
	Кадастровый номер исходного объекта недвижимости (объектов недвижимости)	-
2	Номер, тип этажа (этажей), на котором (которых) расположено помещение	подвал, Подвал
3	Обозначение (номер) помещения, машино-места на поэтажном плане	97-ММ
4	Адрес помещения	Российская Федерация, Санкт-Петербург, муниципальный округ Морской, улица Челюскина, дом 4, строение 1, машино-место 97-ММ
	Местоположение помещения	-
	Дополнение местоположения помещения, машино-места	-
5	Назначение помещения	Нежилое
6	Вид (виды) разрешенного использования	-
7	Площадь помещения, машино-места (Р), м2	13.3
8	Наименование помещения	Машино-место
<b>№ п/п</b>	<b>Наименование характеристики</b>	<b>Значение характеристики</b>
<b>1</b>	<b>2</b>	<b>3</b>
1	Кадастровый номер либо ранее присвоенный государственный учетный номер помещения, машино-места (кадастровый, инвентарный или условный номер)	-
	Кадастровый номер исходного объекта недвижимости (объектов недвижимости)	-
2	Номер, тип этажа (этажей), на котором (которых) расположено помещение	подвал, Подвал
3	Обозначение (номер) помещения, машино-места на поэтажном плане	98-ММ
4	Адрес помещения	Российская Федерация, Санкт-Петербург, муниципальный округ Морской, улица Челюскина, дом 4, строение 1, машино-место 98-ММ
	Местоположение помещения	-
	Дополнение местоположения помещения, машино-места	-
5	Назначение помещения	Нежилое
6	Вид (виды) разрешенного использования	-
7	Площадь помещения, машино-места (Р), м2	13.3

8	Наименование помещения	Машино-место
№ п/п	Наименование характеристики	Значение характеристики
1	2	3
1	Кадастровый номер либо ранее присвоенный государственный учетный номер помещения, машино-места (кадастровый, инвентарный или условный номер)	-
	Кадастровый номер исходного объекта недвижимости (объектов недвижимости)	-
2	Номер, тип этажа (этажей), на котором (которых) расположено помещение	подвал, Подвал
3	Обозначение (номер) помещения, машино-места на поэтажном плане	99-ММ
4	Адрес помещения	Российская Федерация, Санкт-Петербург, муниципальный округ Морской, улица Челюскина, дом 4, строение 1, машино-место 99-ММ
	Местоположение помещения	-
	Дополнение местоположения помещения, машино-места	-
5	Назначение помещения	Нежилое
6	Вид (виды) разрешенного использования	-
7	Площадь помещения, машино-места (Р), м2	13.3
8	Наименование помещения	Машино-место
№ п/п	Наименование характеристики	Значение характеристики
1	2	3
1	Кадастровый номер либо ранее присвоенный государственный учетный номер помещения, машино-места (кадастровый, инвентарный или условный номер)	-
	Кадастровый номер исходного объекта недвижимости (объектов недвижимости)	-
2	Номер, тип этажа (этажей), на котором (которых) расположено помещение	подвал, Подвал
3	Обозначение (номер) помещения, машино-места на поэтажном плане	100-ММ
4	Адрес помещения	Российская Федерация, Санкт-Петербург, муниципальный округ Морской, улица Челюскина, дом 4, строение 1, машино-место 100-ММ
	Местоположение помещения	-
	Дополнение местоположения помещения, машино-места	-
5	Назначение помещения	Нежилое
6	Вид (виды) разрешенного использования	-
7	Площадь помещения, машино-места (Р), м2	13.3
8	Наименование помещения	Машино-место

№ п/п	Наименование характеристики	Значение характеристики
1	2	3
1	Кадастровый номер либо ранее присвоенный государственный учетный номер помещения, машино-места (кадастровый, инвентарный или условный номер)	-
	Кадастровый номер исходного объекта недвижимости (объектов недвижимости)	-
2	Номер, тип этажа (этажей), на котором (которых) расположено помещение	подвал, Подвал
3	Обозначение (номер) помещения, машино-места на поэтажном плане	101-ММ
4	Адрес помещения	Российская Федерация, Санкт-Петербург, муниципальный округ Морской, улица Челюскина, дом 4, строение 1, машино-место 101-ММ
	Местоположение помещения	-
	Дополнение местоположения помещения, машино-места	-
5	Назначение помещения	Нежилое
6	Вид (виды) разрешенного использования	-
7	Площадь помещения, машино-места (Р), м2	13.3
8	Наименование помещения	Машино-место
№ п/п	Наименование характеристики	Значение характеристики
1	2	3
1	Кадастровый номер либо ранее присвоенный государственный учетный номер помещения, машино-места (кадастровый, инвентарный или условный номер)	-
	Кадастровый номер исходного объекта недвижимости (объектов недвижимости)	-
2	Номер, тип этажа (этажей), на котором (которых) расположено помещение	подвал, Подвал
3	Обозначение (номер) помещения, машино-места на поэтажном плане	105-ММ
4	Адрес помещения	Российская Федерация, Санкт-Петербург, муниципальный округ Морской, улица Челюскина, дом 4, строение 1, машино-место 105-ММ
	Местоположение помещения	-
	Дополнение местоположения помещения, машино-места	-
5	Назначение помещения	Нежилое
6	Вид (виды) разрешенного использования	-
7	Площадь помещения, машино-места (Р), м2	13.3
8	Наименование помещения	Машино-место
№ п/п	Наименование характеристики	Значение характеристики
1	2	3
1	Кадастровый номер либо ранее присвоенный государственный учетный номер помещения, машино-места (кадастровый, инвентарный или условный номер)	-

1	Кадастровый номер исходного объекта недвижимости (объектов недвижимости)	-
2	Номер, тип этажа (этажей), на котором (которых) расположено помещение	подвал, Подвал
3	Обозначение (номер) помещения, машино-места на поэтажном плане	106-ММ
4	Адрес помещения	Российская Федерация, Санкт-Петербург, муниципальный округ Морской, улица Челюскина, дом 4, строение 1, машино-место 106-ММ
	Местоположение помещения	-
	Дополнение местоположения помещения, машино-места	-
5	Назначение помещения	Нежилое
6	Вид (виды) разрешенного использования	-
7	Площадь помещения, машино-места (Р), м2	26.5
8	Наименование помещения	Семейное машиноместо
<b>№ п/п</b>	<b>Наименование характеристики</b>	<b>Значение характеристики</b>
1	2	3
1	Кадастровый номер либо ранее присвоенный государственный учетный номер помещения, машино-места (кадастровый, инвентарный или условный номер)	-
	Кадастровый номер исходного объекта недвижимости (объектов недвижимости)	-
2	Номер, тип этажа (этажей), на котором (которых) расположено помещение	подвал, Подвал
3	Обозначение (номер) помещения, машино-места на поэтажном плане	108-ММ
4	Адрес помещения	Российская Федерация, Санкт-Петербург, муниципальный округ Морской, улица Челюскина, дом 4, строение 1, машино-место 108-ММ
	Местоположение помещения	-
	Дополнение местоположения помещения, машино-места	-
5	Назначение помещения	Нежилое
6	Вид (виды) разрешенного использования	-
7	Площадь помещения, машино-места (Р), м2	13.3
8	Наименование помещения	Машино-место
<b>№ п/п</b>	<b>Наименование характеристики</b>	<b>Значение характеристики</b>
1	2	3
1	Кадастровый номер либо ранее присвоенный государственный учетный номер помещения, машино-места (кадастровый, инвентарный или условный номер)	-
	Кадастровый номер исходного объекта недвижимости (объектов недвижимости)	-
2	Номер, тип этажа (этажей), на котором (которых) расположено помещение	подвал, Подвал
3	Обозначение (номер) помещения, машино-места на поэтажном плане	109-ММ



4	Адрес помещения	Российская Федерация, Санкт-Петербург, муниципальный округ Морской, улица Челюскина, дом 4, строение 1, машино-место 109-ММ
	Местоположение помещения	-
	Дополнение местоположения помещения, машино-места	-
5	Назначение помещения	Нежилое
6	Вид (виды) разрешенного использования	-
7	Площадь помещения, машино-места (Р), м2	13.3
8	Наименование помещения	Машино-место
<b>№ п/п</b>	<b>Наименование характеристики</b>	<b>Значение характеристики</b>
1	2	3
1	Кадастровый номер либо ранее присвоенный государственный учетный номер помещения, машино-места (кадастровый, инвентарный или условный номер)	-
	Кадастровый номер исходного объекта недвижимости (объектов недвижимости)	-
2	Номер, тип этажа (этажей), на котором (которых) расположено помещение	подвал, Подвал
3	Обозначение (номер) помещения, машино-места на поэтажном плане	110-ММ
4	Адрес помещения	Российская Федерация, Санкт-Петербург, муниципальный округ Морской, улица Челюскина, дом 4, строение 1, машино-место 110-ММ
	Местоположение помещения	-
	Дополнение местоположения помещения, машино-места	-
5	Назначение помещения	Нежилое
6	Вид (виды) разрешенного использования	-
7	Площадь помещения, машино-места (Р), м2	13.3
8	Наименование помещения	Машино-место
<b>№ п/п</b>	<b>Наименование характеристики</b>	<b>Значение характеристики</b>
1	2	3
1	Кадастровый номер либо ранее присвоенный государственный учетный номер помещения, машино-места (кадастровый, инвентарный или условный номер)	-
	Кадастровый номер исходного объекта недвижимости (объектов недвижимости)	-
2	Номер, тип этажа (этажей), на котором (которых) расположено помещение	подвал, Подвал
3	Обозначение (номер) помещения, машино-места на поэтажном плане	111-ММ
4	Адрес помещения	Российская Федерация, Санкт-Петербург, муниципальный округ Морской, улица Челюскина, дом 4, строение 1, машино-место 111-ММ
	Местоположение помещения	-

4	Дополнение местоположения помещения, машино-места	-
5	Назначение помещения	Нежилое
6	Вид (виды) разрешенного использования	-
7	Площадь помещения, машино-места (Р), м2	13.3
8	Наименование помещения	Машино-место
<b>№ п/п</b>	<b>Наименование характеристики</b>	<b>Значение характеристики</b>
<b>1</b>	<b>2</b>	<b>3</b>
1	Кадастровый номер либо ранее присвоенный государственный учетный номер помещения, машино-места (кадастровый, инвентарный или условный номер)	-
	Кадастровый номер исходного объекта недвижимости (объектов недвижимости)	-
2	Номер, тип этажа (этажей), на котором (которых) расположено помещение	подвал, Подвал
3	Обозначение (номер) помещения, машино-места на поэтажном плане	112-ММ
4	Адрес помещения	Российская Федерация, Санкт-Петербург, муниципальный округ Морской, улица Челюскина, дом 4, строение 1, машино-место 112-ММ
	Местоположение помещения	-
	Дополнение местоположения помещения, машино-места	-
5	Назначение помещения	Нежилое
6	Вид (виды) разрешенного использования	-
7	Площадь помещения, машино-места (Р), м2	13.3
8	Наименование помещения	Машино-место
<b>№ п/п</b>	<b>Наименование характеристики</b>	<b>Значение характеристики</b>
<b>1</b>	<b>2</b>	<b>3</b>
1	Кадастровый номер либо ранее присвоенный государственный учетный номер помещения, машино-места (кадастровый, инвентарный или условный номер)	-
	Кадастровый номер исходного объекта недвижимости (объектов недвижимости)	-
2	Номер, тип этажа (этажей), на котором (которых) расположено помещение	подвал, Подвал
3	Обозначение (номер) помещения, машино-места на поэтажном плане	113-ММ
4	Адрес помещения	Российская Федерация, Санкт-Петербург, муниципальный округ Морской, улица Челюскина, дом 4, строение 1, машино-место 113-ММ
	Местоположение помещения	-
	Дополнение местоположения помещения, машино-места	-
5	Назначение помещения	Нежилое
6	Вид (виды) разрешенного использования	-
7	Площадь помещения, машино-места (Р), м2	13.3

8	Наименование помещения	Машино-место
№ п/п	Наименование характеристики	Значение характеристики
1	2	3
1	Кадастровый номер либо ранее присвоенный государственный учетный номер помещения, машино-места (кадастровый, инвентарный или условный номер)	-
	Кадастровый номер исходного объекта недвижимости (объектов недвижимости)	-
2	Номер, тип этажа (этажей), на котором (которых) расположено помещение	подвал, Подвал
3	Обозначение (номер) помещения, машино-места на поэтажном плане	114-ММ
4	Адрес помещения	Российская Федерация, Санкт-Петербург, муниципальный округ Морской, улица Челюскина, дом 4, строение 1, машино-место 114-ММ
	Местоположение помещения	-
	Дополнение местоположения помещения, машино-места	-
5	Назначение помещения	Нежилое
6	Вид (виды) разрешенного использования	-
7	Площадь помещения, машино-места (Р), м2	21.3
8	Наименование помещения	Специализированное машиноместо для инвалидов
№ п/п	Наименование характеристики	Значение характеристики
1	2	3
1	Кадастровый номер либо ранее присвоенный государственный учетный номер помещения, машино-места (кадастровый, инвентарный или условный номер)	-
	Кадастровый номер исходного объекта недвижимости (объектов недвижимости)	-
2	Номер, тип этажа (этажей), на котором (которых) расположено помещение	подвал, Подвал
3	Обозначение (номер) помещения, машино-места на поэтажном плане	115-ММ
4	Адрес помещения	Российская Федерация, Санкт-Петербург, муниципальный округ Морской, улица Челюскина, дом 4, строение 1, машино-место 115-ММ
	Местоположение помещения	-
	Дополнение местоположения помещения, машино-места	-
5	Назначение помещения	Нежилое
6	Вид (виды) разрешенного использования	-
7	Площадь помещения, машино-места (Р), м2	21.6
8	Наименование помещения	Специализированное машиноместо для инвалидов

№ п/п	Наименование характеристики	Значение характеристики
1	2	3
1	Кадастровый номер либо ранее присвоенный государственный учетный номер помещения, машино-места (кадастровый, инвентарный или условный номер)	-
	Кадастровый номер исходного объекта недвижимости (объектов недвижимости)	-
2	Номер, тип этажа (этажей), на котором (которых) расположено помещение	подвал, Подвал
3	Обозначение (номер) помещения, машино-места на поэтажном плане	116-ММ
4	Адрес помещения	Российская Федерация, Санкт-Петербург, муниципальный округ Морской, улица Челюскина, дом 4, строение 1, машино-место 116-ММ
	Местоположение помещения	-
	Дополнение местоположения помещения, машино-места	-
5	Назначение помещения	Нежилое
6	Вид (виды) разрешенного использования	-
7	Площадь помещения, машино-места (Р), м2	13.3
8	Наименование помещения	Машино-место

№ п/п	Наименование характеристики	Значение характеристики
1	2	3
1	Кадастровый номер либо ранее присвоенный государственный учетный номер помещения, машино-места (кадастровый, инвентарный или условный номер)	-
	Кадастровый номер исходного объекта недвижимости (объектов недвижимости)	-
2	Номер, тип этажа (этажей), на котором (которых) расположено помещение	подвал, Подвал
3	Обозначение (номер) помещения, машино-места на поэтажном плане	117-ММ
4	Адрес помещения	Российская Федерация, Санкт-Петербург, муниципальный округ Морской, улица Челюскина, дом 4, строение 1, машино-место 117-ММ
	Местоположение помещения	-
	Дополнение местоположения помещения, машино-места	-
5	Назначение помещения	Нежилое
6	Вид (виды) разрешенного использования	-
7	Площадь помещения, машино-места (Р), м2	13.3
8	Наименование помещения	Машино-место

## Заключение кадастрового инженера

Технический план здания подготовлен в результате выполнения кадастровых работ в связи с созданием многоквартирного дома, расположенного по адресу: Российская Федерация, Санкт-Петербург, муниципальный округ Морской, улица Челюскина, дом 4, строение 1 и 423 помещений в нём, в том числе, 270 жилых, 57 нежилых помещений и 96 машино-мест. Технический план выполнен на основании проектной документации № 1654-2016, разработанной проектно-производственной фирмой "А.ЛЕН". ООО "Негосударственная экспертиза" выдано Положительное заключение экспертизы № 77-2-1-3-0047-17 от 01.11.2017 и №77-2-1-2-0074-17 от 27.12.2017.

Службой государственного строительного надзора и экспертизы Санкт-Петербурга выдано Разрешение на строительство от 11.01.2018 №78-002-0130/1-2017.

По результатам кадастровых работ площадь здания, определенная в пределах внутренних поверхностей наружных стен в соответствии с приказом МЭР РФ от 01.03.2016 № 90, составляет 26184.7 кв.м. В составе многоквартирного дома учтены: • 270 квартир, общей площадью 14387.8 кв.м, кроме того, площадь балконов/лоджий и террас: 1187.9 кв.м/ с понижающим коэффициентом 574.7 кв.м; • 14 нежилых помещений (встроенных нежилых помещений): 1-Н, 2-Н, 6-Н, 7-Н, 8-Н, 12-Н, 15-Н, 17-Н, 21-Н, 22-Н, 23-Н, 24-Н, 25-Н, 26-Н общей площадью 1117.5 кв.м; • 13 нежилых помещений (помещений вспомогательного использования): 32-Н, 35-Н, 36-Н, 38-Н, 42-Н, 43-Н, 44-Н, 45-Н, 46-Н, 47-Н, 48-Н, 50-Н, общей площадью 309.1 кв.м; • 30 помещений, относящихся к общему имуществу многоквартирного дома: 3-Н, 4-Н, 5-Н, 9-Н, 10-Н, 11-Н, 13-Н, 14-Н, 16-Н, 18-Н, 19-Н, 20-Н, 27-Н, 28-Н, 29-Н, 30-Н, 31-Н, 34-Н, 37-Н, 39-Н, 40-Н, 41-Н, 49-Н, 51-Н, 52-Н, 1-ЛК, 2ЛК, 3ЛК, 4ЛК, 5ЛК, общей площадью 3516.0 кв.м. • 96 машино-мест (118 парковочных места): 1-ММ, 2-ММ, 4-ММ — 8-ММ, 10-ММ, 11-ММ, 13-ММ — 18-ММ, 21-ММ, 23-ММ, 25-ММ — 28-ММ, 32-ММ — 34-ММ, 36-ММ — 56-ММ, 58-ММ, 60-ММ, 62-ММ, 64-ММ — 86-ММ, 88-ММ — 101-ММ, 105-ММ, 106-ММ, 108-ММ — 117-ММ, общей площадью 14387.8 кв.м. (в том числе, 74 машино-мест на одно парковочное место, 22 машино-мест на два парковочных места, предусмотренных проектом.

Площадь расположенных над мусоросборными камерами помещений, высотой 0.70 м, для прокладки коммуникаций (лист проекта 26) в общей площади многоквартирного дома не учитываются на основании п.8 Приложение № 2 к приказу Минэкономразвития России от 01.03.2016 N 90.

Согласно Разрешению на строительство и проектной документации вместимость встроеннопристроенных помещений автостоянки (количество машино-мест) составляет 118 шт., однако, в связи с тем, что 22 машино-места являются семейными (сдвоенными) на учет ставится 96 машино-мест. Проектная документация разрабатывалась до вступления в силу Федерального закона от 13.07.2015 №218 -ФЗ и Федерального закона от 03.07.2016 №315-ФЗ «О внесении изменений в часть первую Гражданского кодекса Российской Федерации и отдельные законодательные акты Российской Федерации», в связи с чем минимальные/максимальные размеры данных машино-мест соответствуют требованиям, установленным на момент подготовки указанной проектной документации, и к ним не применялись требования, установленные приказом Минэкономразвития России от 07.12.2016 г. №792. 1МОП – вспомогательное помещение автостоянки, общей площадью 2109.0 кв.м, в данном многоквартирном доме не ставится на кадастровый учет и регистрации не подлежит. Количество этажей: 7-18, в том числе надземных: 17 (6-12-17), подземных: 1 (подвал). Материал наружных стен: монолитные железобетонные с утеплителем, ячеистые блоки, колонны монолитные железобетонные. Здание расположено на земельном участке с кадастровым номером 78:43:0000000:42, категория земель: земли населенных пунктов; виды разрешенного использования: многоэтажная жилая застройка (высотная застройка), адрес местоположения: Санкт-Петербург, Невская губа, участок 8, (западнее Васильевского острова, квартал 6); площадь: 14546 +/- 42 кв. м. Решением о присвоении адреса объекту адресации от 21.02.2018 №11837-32, выданным Комитетом имущественных отношений Санкт-Петербурга, объекту присвоен адрес: Российская Федерация, Санкт-Петербург, муниципальный округ Морской, улица, Челюскина, дом 4, строение 1. Контур здания представляет собой совокупность 38 (тридцать восемь) контуров. Контур (2) - (37) представляют собой наземные контура здания. Контур (38) представляет собой надземный контур здания. Контур (1) представляют собой подземный контур здания. В ходе проведения кадастровых работ определены координаты характерных точек контура здания. При изготовлении технического плана использованы данные дифференциальных геодезических станций сети «ГЕОСПАЙДЕР», предоставленные в рамках Договора №ГС 03/19 от 23.07.2019 между ГУП «ГУИОН» и ООО «НПП ГЕОМАТИК», на оказание услуг по предоставлению измерительной и корректирующей информации сети базовых спутниковых станций – «ГЕОСПАЙДЕР». В соответствии с Федеральным законом № 431 от 30 декабря 2015, 23 августа 2018 сеть «ГЕОСПАЙДЕР» принята в Федеральный фонд Заключение кадастрового инженера пространственных данных (РОСРЕЕСТР). Договор на выполнение кадастровых работ № С83-0004861 от 22.08.2019. Технический план подготовил кадастровый инженер Кошелькова Татьяна

## **Заключение кадастрового инженера**

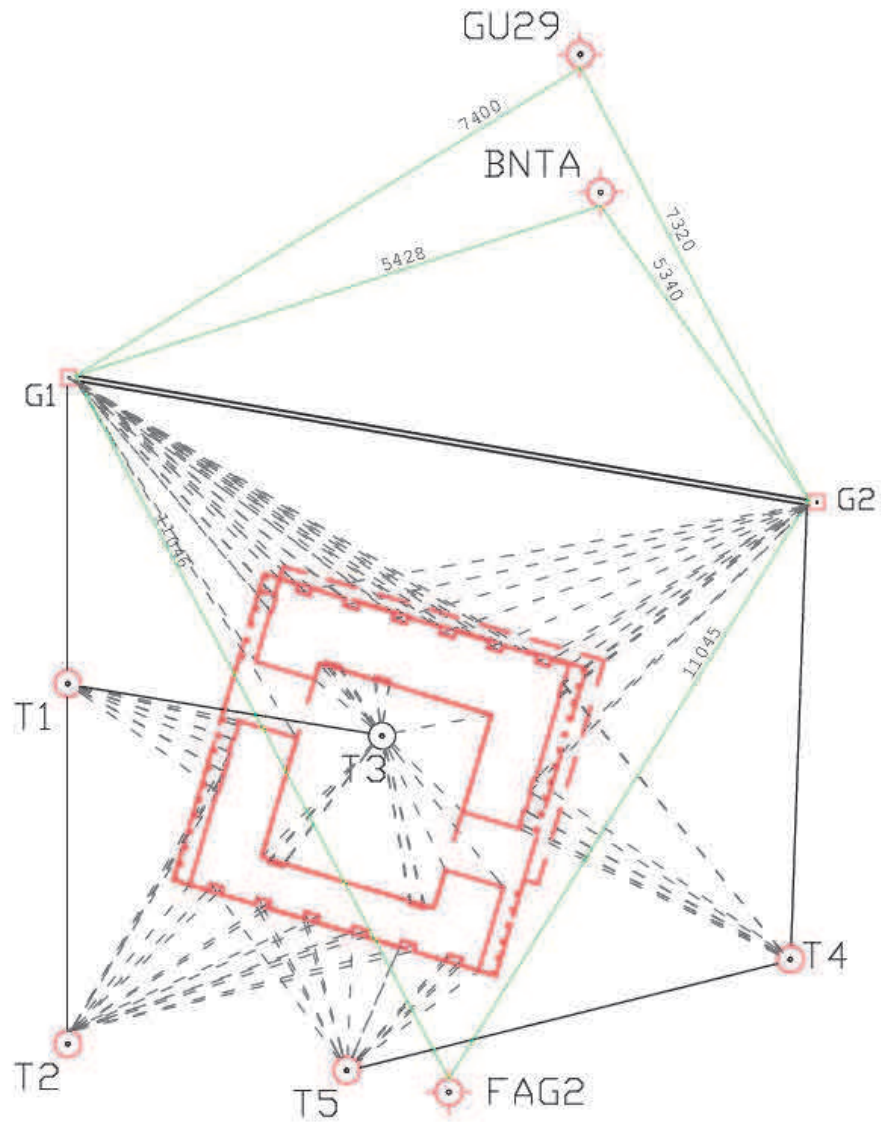
Альбертовна, являющийся членом СРО КИ А СРО "Кадастровые инженеры" (дата вступления в СРО "02" июня 2016 г. , уникальный реестровый номер кадастрового инженера в реестре членов СРО КИ N 6763). Сведения о СРО КИ А СРО "Кадастровые инженеры" содержатся в государственном реестре СРО КИ (уникальный номер реестровой записи от "08" июля 2016 г. N 002).

Технический план подготовил кадастровый инженер Кошелькова Татьяна Альбертовна, являющийся членом СРО КИ А СРО "Кадастровые инженеры" (дата вступления в СРО "02" июня 2016 г. , уникальный реестровый номер кадастрового инженера в реестре членов СРО КИ N 6763). Сведения о СРО КИ А СРО "Кадастровые инженеры" содержатся в государственном реестре СРО КИ (уникальный номер реестровой записи от "08" июля 2016 г. N 002).












# ТЕХНИЧЕСКИЙ ПЛАН ЗДАНИЯ

Схема геодезических построений



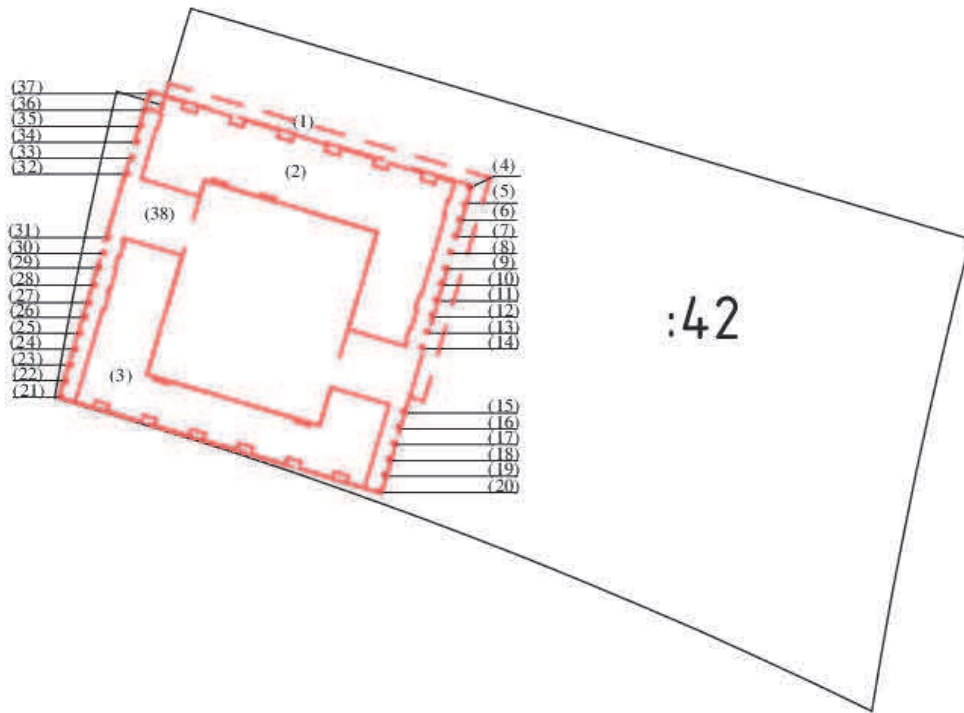
## Специальные условные знаки:

-  - пункт сети дифференциальных геодезических станций "ГЕОСПАЙДЕР"
-  - временный пункт съемочного обоснования
-  - направление на пункты сети дифференциальных геодезических станций "ГЕОСПАЙДЕР" с указанием расстояния (м) до временных пунктов съемочного обоснования
-  - базисная линия на временных пунктах съемочного обоснования
-  - часть контура, образованного проекцией вглубь образцового наземного конструктивного элемента здания, сооружения, объекта незавершенного строительства
-  - часть контура, образованного проекцией вглубь образцового надземного конструктивного элемента здания, сооружения, объекта незавершенного строительства
-  - часть контура, образованного проекцией вглубь образцового подземного конструктивного элемента здания, сооружения, объекта незавершенного строительства
-  - линии визирования на характерные точки контура здания
-  - точка теодолитного хода

# ТЕХНИЧЕСКИЙ ПЛАН ЗДАНИЯ

Схема расположения здания (части здания) на земельном участке

78:43:0000000



## Специальные условные знаки:

- — — — — - контур земельного участка
- — — — — - часть контура, образованного проекцией вновь образуемого наземного конструктивного элемента здания, сооружения, объекта незавершенного строительства
- — — — — - часть контура, образованного проекцией вновь образуемого наземного конструктивного элемента здания, сооружения, объекта незавершенного строительства
- — — — — - часть контура, образованного проекцией вновь образуемого подземного конструктивного элемента здания, сооружения, объекта незавершенного строительства

(1) - номер образуемого контура

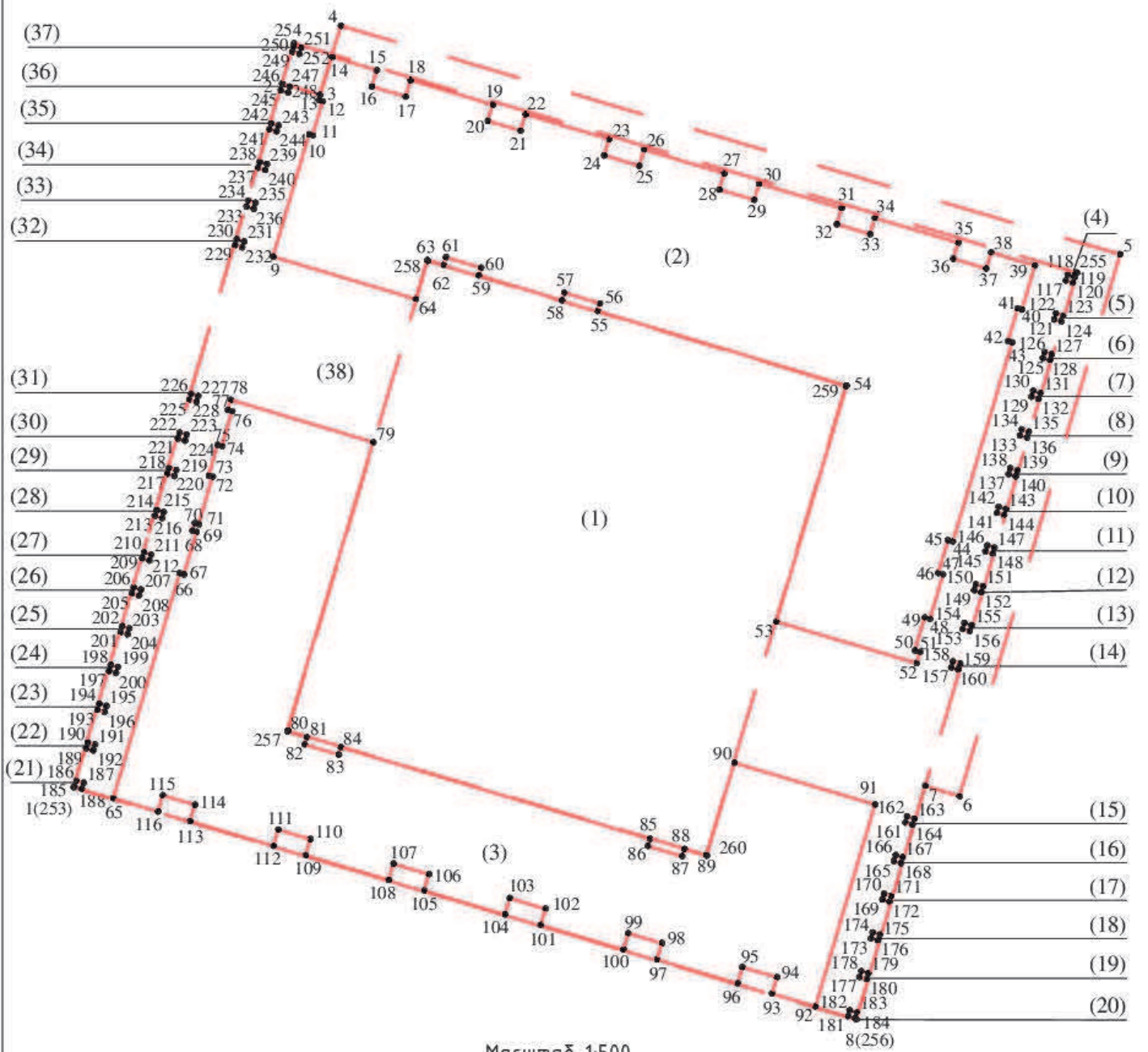
:42 - кадастровый номер земельного участка

78:43:0000000 - номер кадастрового квартала



# ТЕХНИЧЕСКИЙ ПЛАН ЗДАНИЯ

Чертеж контура здания (части здания)



Масштаб 1:500

## Специальные условные знаки:

- часть контура, образованного проекцией вглубь образцуемого наземного конструктивного элемента здания, сооружения, объекта незавершенного строительства
- часть контура, образованного проекцией вглубь образцуемого наземного конструктивного элемента здания, сооружения, объекта незавершенного строительства
- часть контура, образованного проекцией вглубь образцуемого подземного конструктивного элемента здания, сооружения, объекта незавершенного строительства

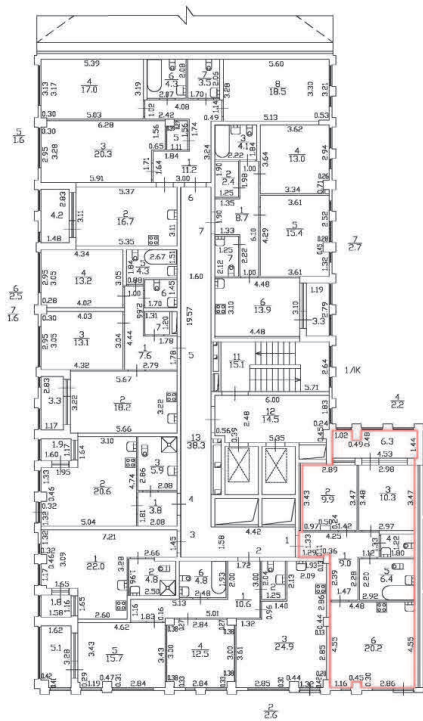
(1) - номер образцуемого контура

● - характерная точка контура здания, сооружения, объекта незавершенного строительства

1(260) - обозначение новой характерной точки

План этажа (части этажа)

План части 2 этажа, 1/К







$h = 2.73$

Масштаб 1:200

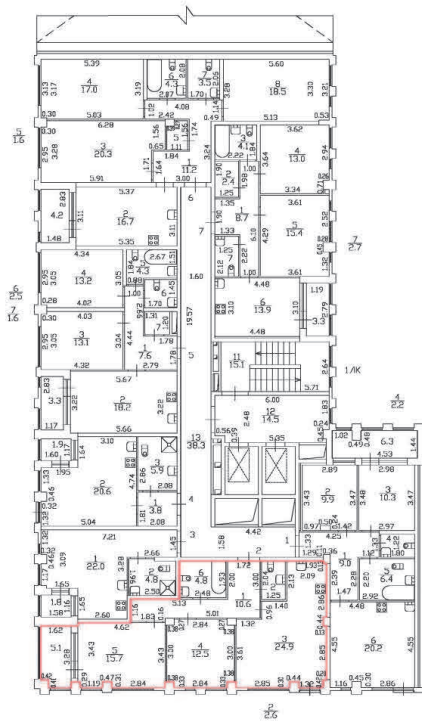
Специальные условные знаки:

Часть границы:

	вновь образованного помещения
	стена с окном и дверью
	дверь остекленная (на балкон, лоджию)
	Лестница

План этажа (части этажа)

План части 2 этажа, 1/К







$h = 2.73$

Масштаб 1:200

Специальные условные знаки:

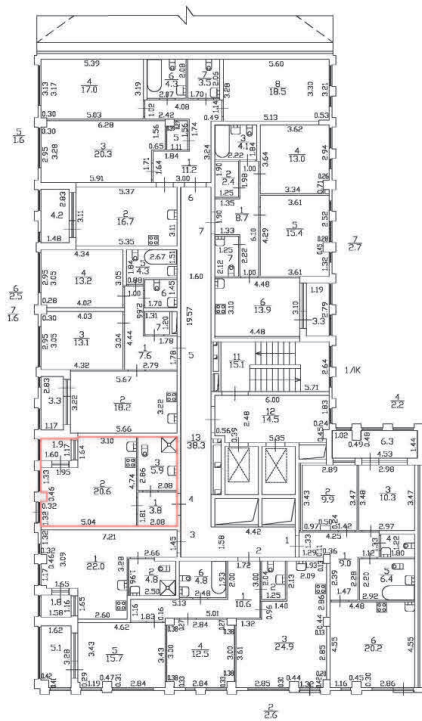
Часть границы:

	вновь образованного помещения
	стена с окном и дверью
	дверь остекленная (на балкон, лоджию)
	Лестница



План этажа (части этажа)

План части 2 этажа, 1/К







$h = 2.73$

Масштаб 1:200

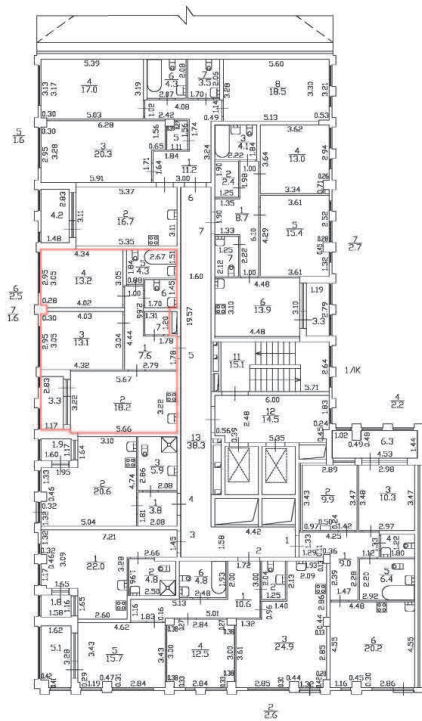
Специальные условные знаки:

Часть границы:

	вновь образованного помещения
	стена с окном и дверью
	дверь остекленная (на балкон, лоджию)
	Лестница

План этажа (части этажа)

План части 2 этажа, 1/К







$h = 2.73$

Масштаб 1:200

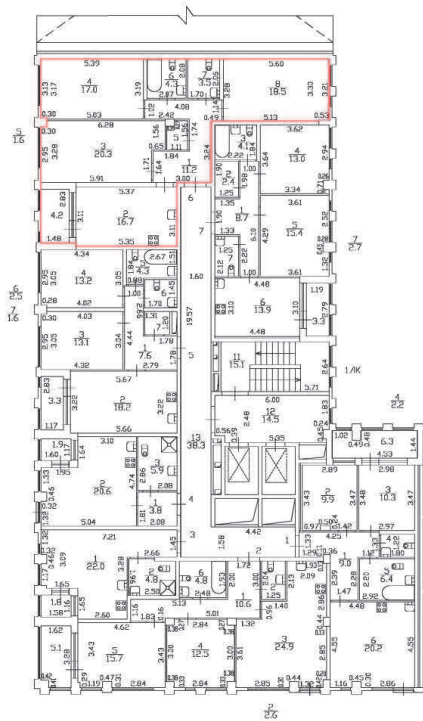
Специальные условные знаки:

Часть границы:

	вновь образованного помещения
	стена с окном и дверью
	дверь остекленная (на балкон, лоджию)
	Лестница

План этажа (части этажа)

План части 2 этажа, 1/К







$h = 2.73$

Масштаб 1:200

Специальные условные знаки:

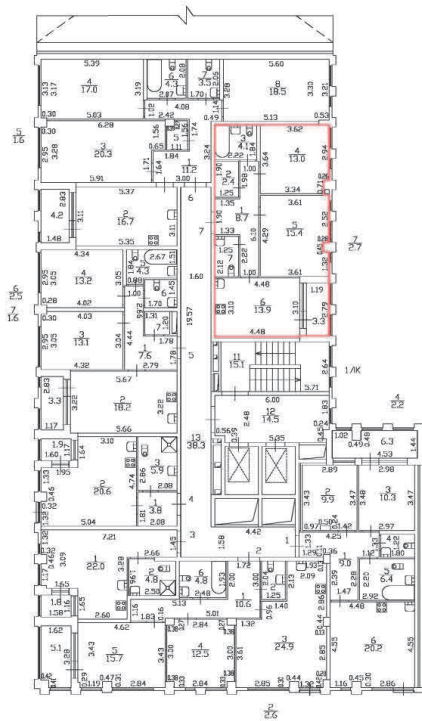
Часть границы:

	вновь образованного помещения
	стена с окном и дверью
	дверь остекленная (на балкон, лоджию)
	Лестница



План этажа (части этажа)

План части 2 этажа, 1/К







$h = 2.73$

Масштаб 1:200

Специальные условные знаки:

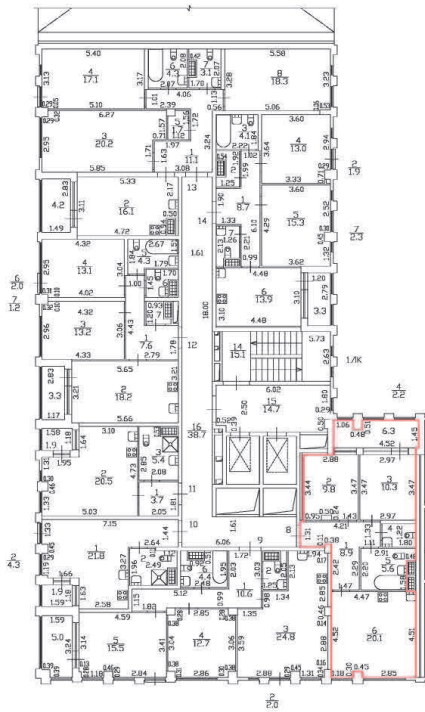
Часть границы:

	вновь образованного помещения
	стена с окном и дверью
	дверь остекленная (на балкон, лоджию)
	Лестница



План этажа (части этажа)

План части 3 этажа, 1/К







h = 2.82

Масштаб 1:200

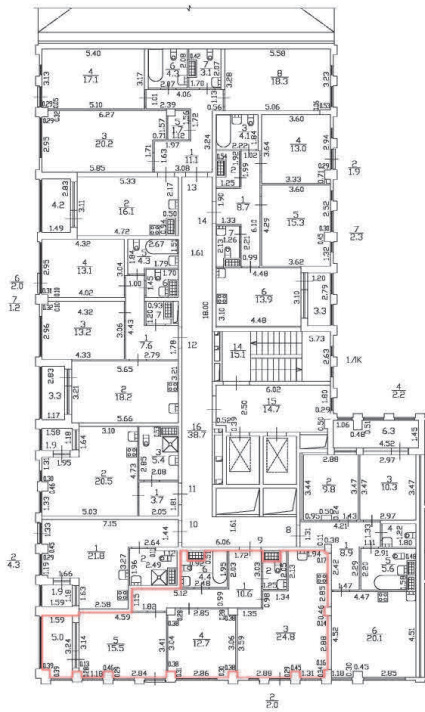
Специальные условные знаки:

Часть границы:

	вновь образованного помещения
	стена с окном и дверью
	дверь остекленная (на балкон, лоджию)
	Лестница

План этажа (части этажа)

План части 3 этажа, 1/К







$h = 2.82$

Масштаб 1:200

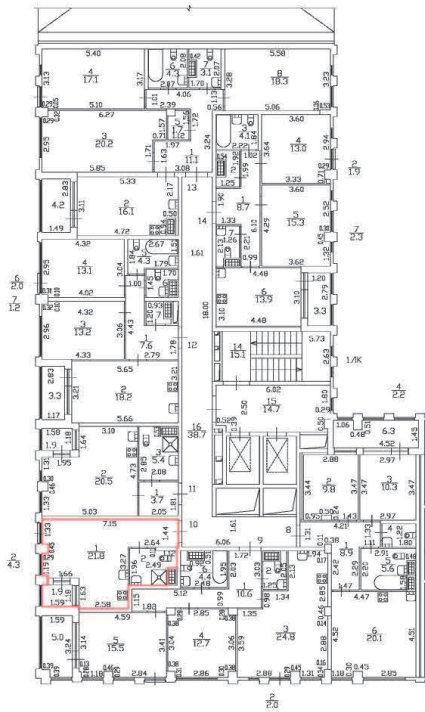
Специальные условные знаки:

Часть границы:

	вновь образованного помещения
	стена с окном и дверью
	дверь остекленная (на балкон, лоджию)
	Лестница

План этажа (части этажа)

План части 3 этажа, 1/К







$h = 2.82$

Масштаб 1:200

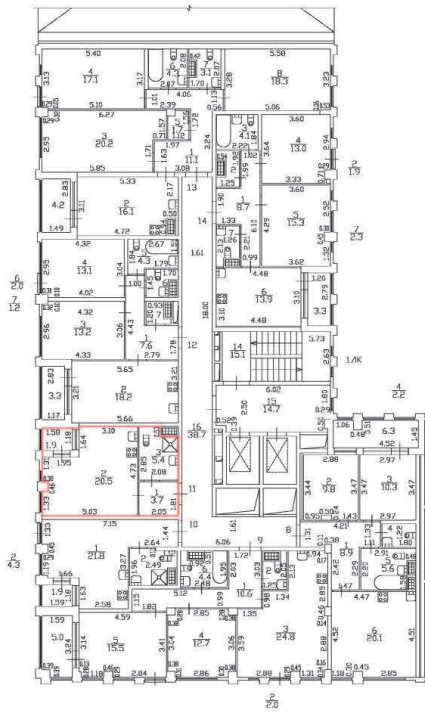
Специальные условные знаки:

Часть границы:

	вновь образованного помещения
	стена с окном и дверью
	дверь остекленная (на балкон, лоджию)
	Лестница

План этажа (части этажа)

План части 3 этажа, 1/К







h = 2.82

Масштаб 1:200

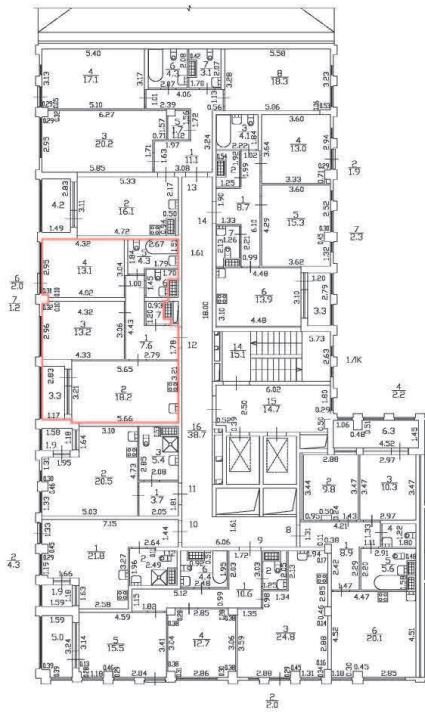
Специальные условные знаки:

Часть границы:

	вновь образованного помещения
	стена с окном и дверью
	дверь остекленная (на балкон, лоджию)
	Лестница

План этажа (части этажа)

План части 3 этажа, 1/К







h = 2.82

Масштаб 1:200

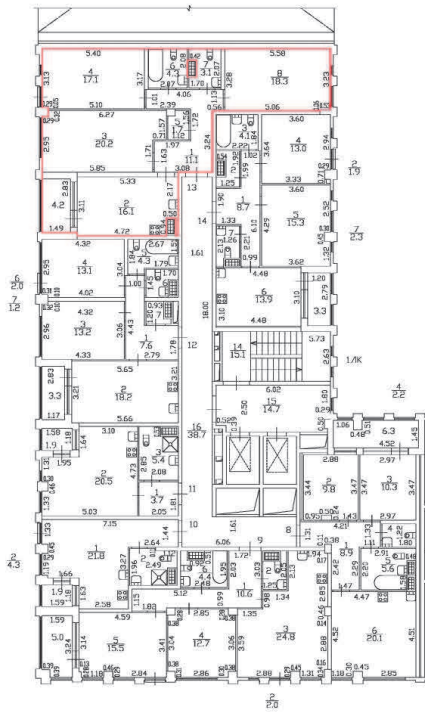
Специальные условные знаки:

Часть границы:

	вновь образованного помещения
	стена с окном и дверью
	дверь остекленная (на балкон, лоджию)
	Лестница

План этажа (части этажа)

План части 3 этажа, 1/К







$h = 2.82$

Масштаб 1:200

Специальные условные знаки:

Часть границы:

	вновь образованного помещения
	стена с окном и дверью
	дверь остекленная (на балкон, лоджию)
	Лестница

План этажа (части этажа)

План части 3 этажа, 1/К







$h = 2.82$

Масштаб 1:200

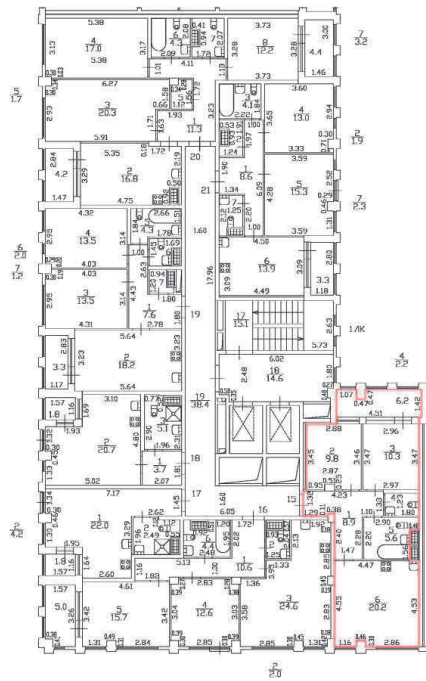
Специальные условные знаки:

Часть границы:

	вновь образованного помещения
	стена с окном и дверью
	дверь остекленная (на балкон, лоджию)
	Лестница

План этажа (части этажа)

План части 4 этажа, 1/К







h = 2.73

Масштаб 1:200

Специальные условные знаки:

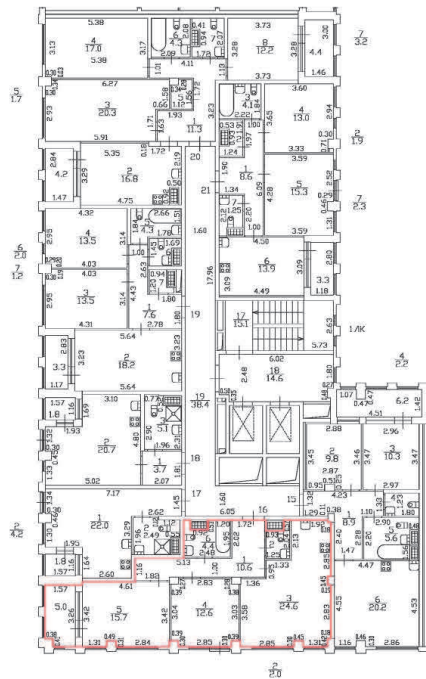
Часть границы:

	вновь образованного помещения
	стена с окном и дверью
	дверь остекленная (на балкон, лоджию)
	Лестница



План этажа (части этажа)

План части 4 этажа, 1/К







h = 2.73

Масштаб 1:200

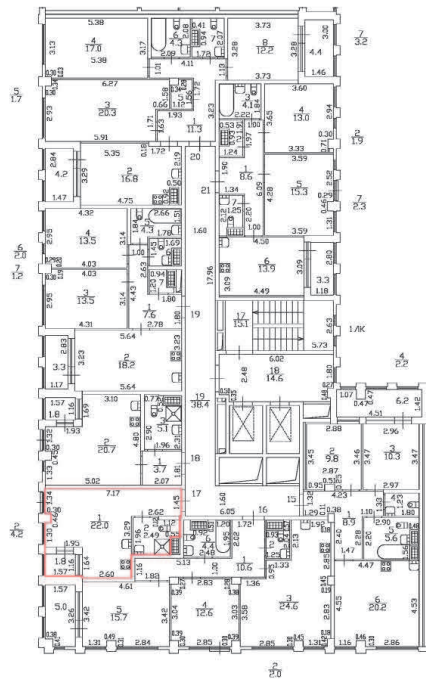
Специальные условные знаки:

Часть границы:

	вновь образованного помещения
	стена с окном и дверью
	дверь остекленная (на балкон, лоджию)
	Лестница

План этажа (части этажа)

План части 4 этажа, 1/К







h = 2.73

Масштаб 1:200

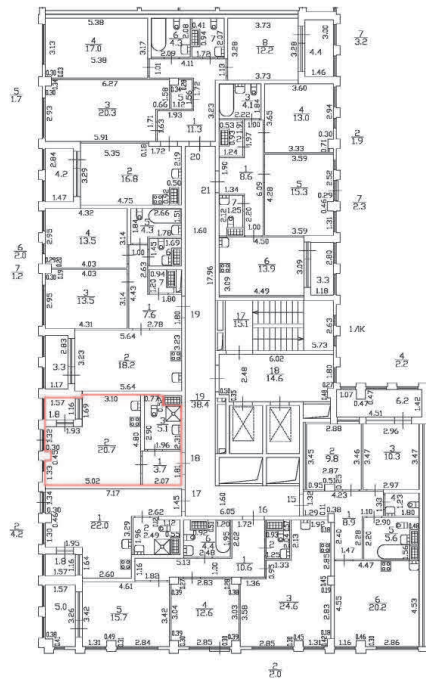
Специальные условные знаки:

Часть границы:

	вновь образованного помещения
	стена с окном и дверью
	дверь остекленная (на балкон, лоджию)
	Лестница

План этажа (части этажа)

План части 4 этажа, 1/К







h = 2.73

Масштаб 1:200

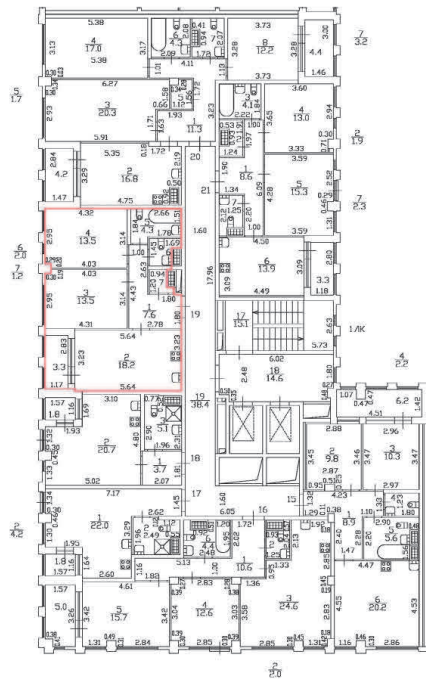
Специальные условные знаки:

Часть границы:

	вновь образованного помещения
	стена с окном и дверью
	дверь остекленная (на балкон, лоджию)
	Лестница

План этажа (части этажа)

План части 4 этажа, 1/К







h = 2.73

Масштаб 1:200

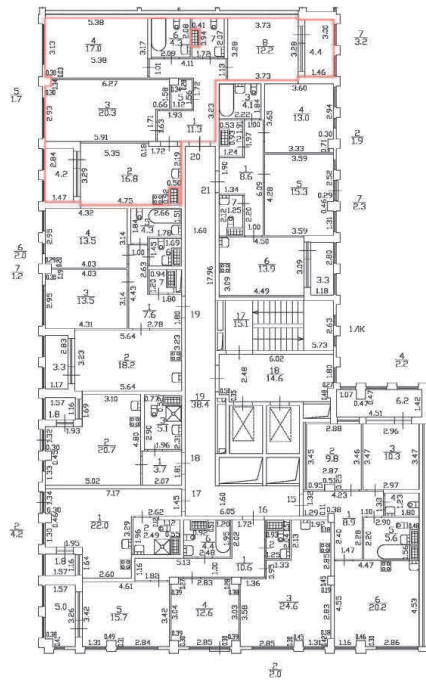
Специальные условные знаки:

Часть границы:

	вновь образованного помещения
	стена с окном и дверью
	дверь остекленная (на балкон, лоджию)
	Лестница

План этажа (части этажа)

План части 4 этажа, 1/К







h = 2.73

Масштаб 1:200

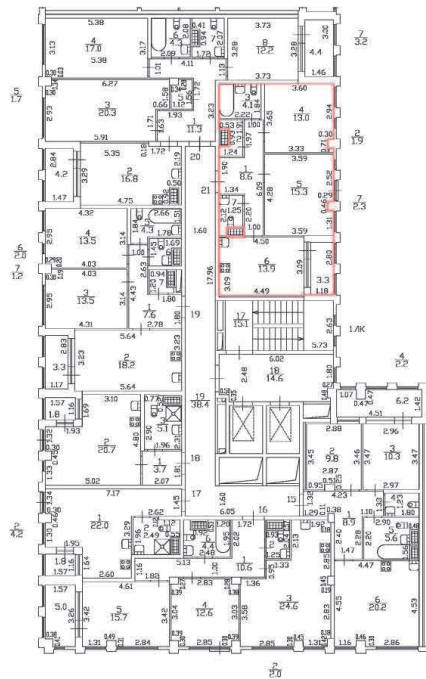
Специальные условные знаки:

Часть границы:

	вновь образованного помещения
	стена с окном и дверью
	дверь остекленная (на балкон, лоджию)
	Лестница

План этажа (части этажа)

План части 4 этажа, 1/К







h = 2.73

Масштаб 1:200

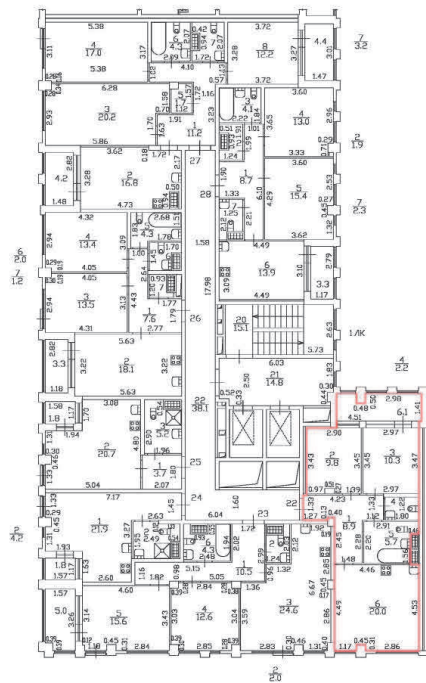
Специальные условные знаки:

Часть границы:

	вновь образованного помещения
	стена с окном и дверью
	дверь остекленная (на балкон, лоджию)
	Лестница

План этажа (части этажа)

План части 5 этажа, 1/К







h = 2.73

Масштаб 1:200

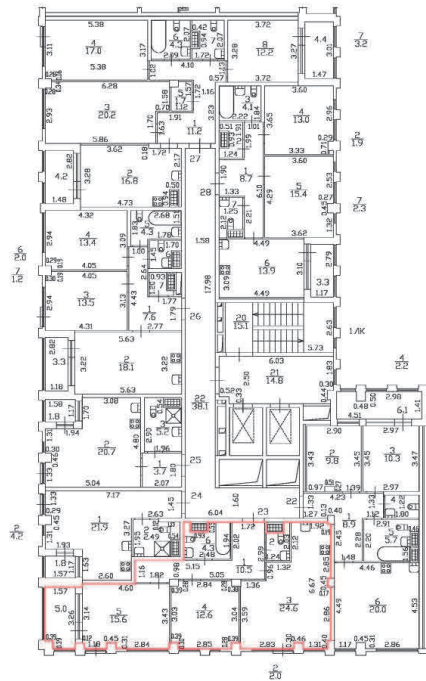
Специальные условные знаки:

Часть границы:

	вновь образованного помещения
	стена с окном и дверью
	дверь остекленная (на балкон, лоджию)
	Лестница

План этажа (части этажа)

План части 5 этажа, 1/К







h = 2.73

Масштаб 1:200

Специальные условные знаки:

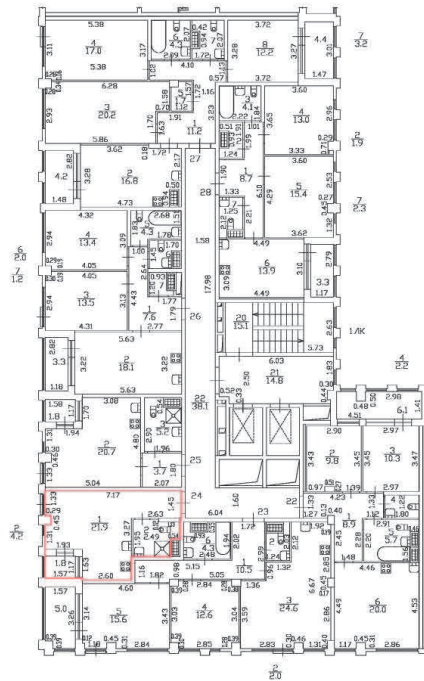
Часть границы:

	вновь образованного помещения
	стена с окном и дверью
	дверь остекленная (на балкон, лоджию)
	Лестница



План этажа (части этажа)

План части 5 этажа, 1/К







h = 2.73

Масштаб 1:200

Специальные условные знаки:

Часть границы:

	вновь образованного помещения
	стена с окном и дверью
	дверь остекленная (на балкон, лоджию)
	Лестница

План этажа (части этажа)

План части 5 этажа, 1/К







h = 2.73

Масштаб 1:200

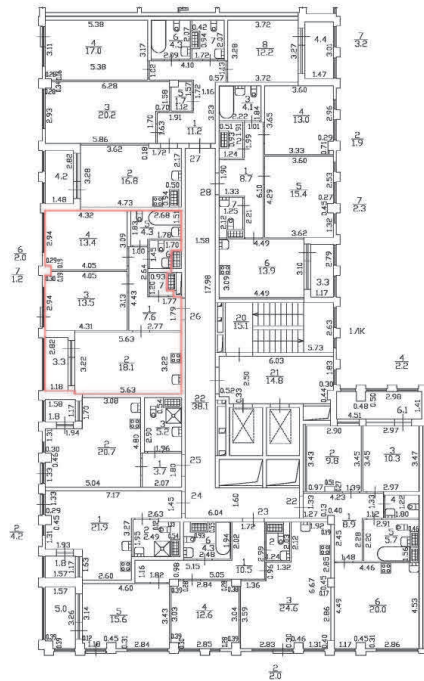
Специальные условные знаки:

Часть границы:

	вновь образованного помещения
	стена с окном и дверью
	дверь остекленная (на балкон, лоджию)
	Лестница

План этажа (части этажа)

План части 5 этажа, 1/К







h = 2.73

Масштаб 1:200

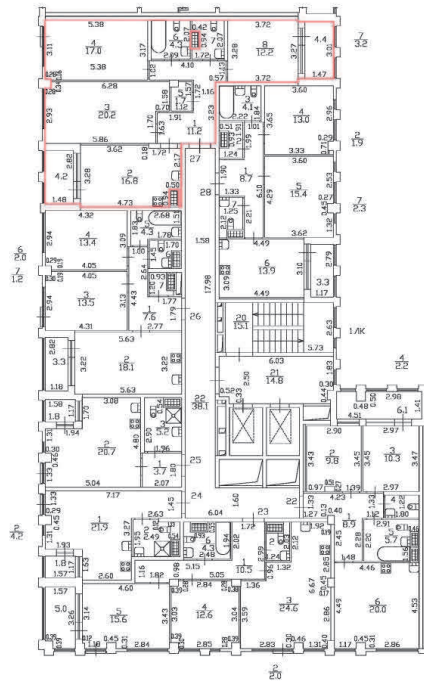
Специальные условные знаки:

Часть границы:

	вновь образованного помещения
	стена с окном и дверью
	дверь остекленная (на балкон, лоджию)
	Лестница

План этажа (части этажа)

План части 5 этажа, 1/К







h = 2.73

Масштаб 1:200

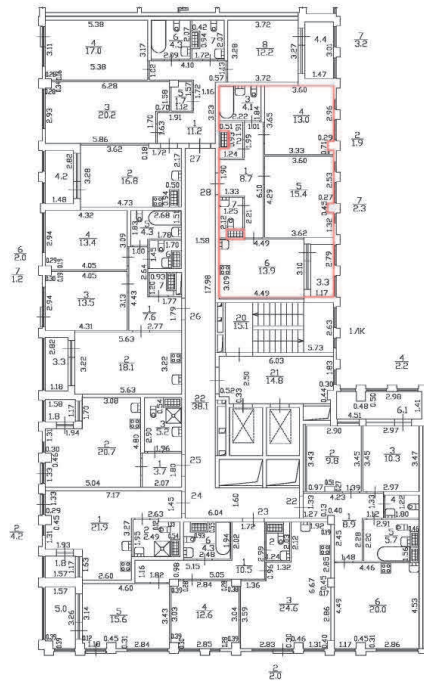
Специальные условные знаки:

Часть границы:

	вновь образованного помещения
	стена с окном и дверью
	дверь остекленная (на балкон, лоджию)
	Лестница

План этажа (части этажа)

План части 5 этажа, 1/К







h = 2.73

Масштаб 1:200

Специальные условные знаки:

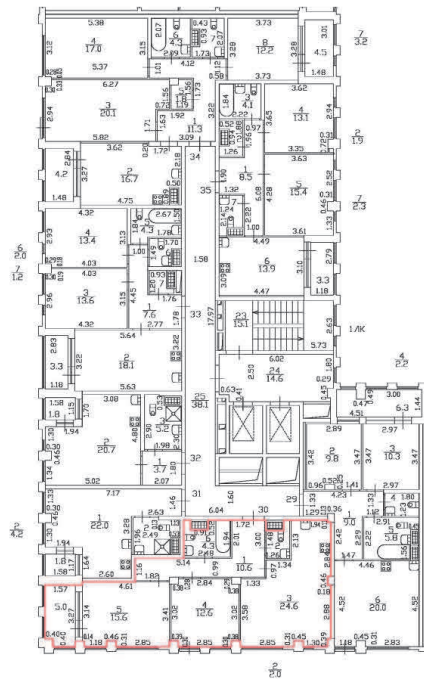
Часть границы:

	вновь образованного помещения
	стена с окном и дверью
	дверь остекленная (на балкон, лоджию)
	Лестница



План этажа (части этажа)

План части 6 этажа, 1/К







h = 2.73

Масштаб 1:200

Специальные условные знаки:

Часть границы:

	вновь образованного помещения
	стена с окном и дверью
	дверь остекленная (на балкон, лоджию)
	Лестница

План этажа (части этажа)

План части 6 этажа, 1/К







h = 2.73

Масштаб 1:200

Специальные условные знаки:

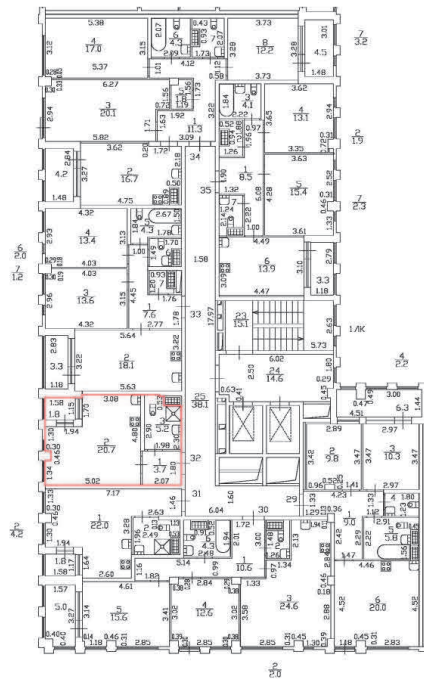
Часть границы:

	вновь образованного помещения
	стена с окном и дверью
	дверь остекленная (на балкон, лоджию)
	Лестница



План этажа (части этажа)





План части 6 этажа, 1/К



Масштаб 1:200

Специальные условные знаки:

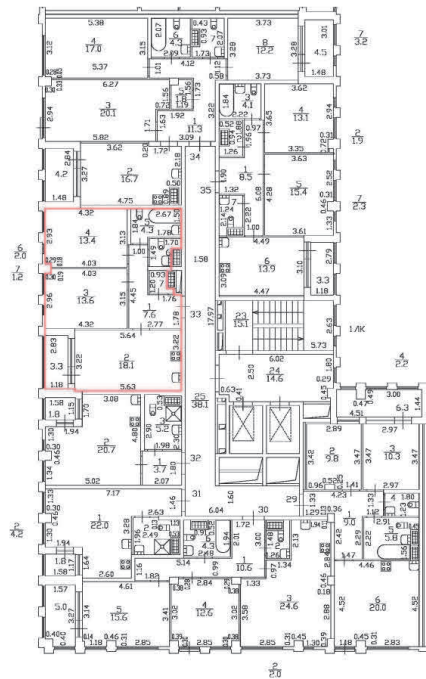
Часть границы:

	вновь образованного помещения
	стена с окном и дверью
	дверь остекленная (на балкон, лоджию)
	Лестница

h = 2.73

План этажа (части этажа)

План части 6 этажа, 1/К







h = 2.73

Масштаб 1:200

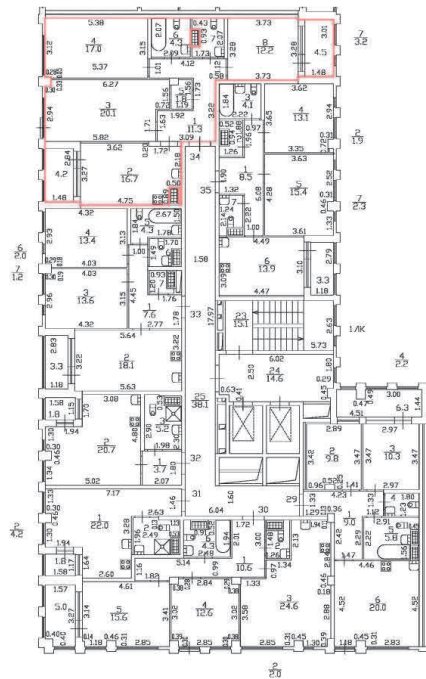
Специальные условные знаки:

Часть границы:

	вновь образованного помещения
	стена с окном и дверью
	дверь остекленная (на балкон, лоджию)
	Лестница

План этажа (части этажа)

План части 6 этажа, 1/К







h = 2.73

Масштаб 1:200

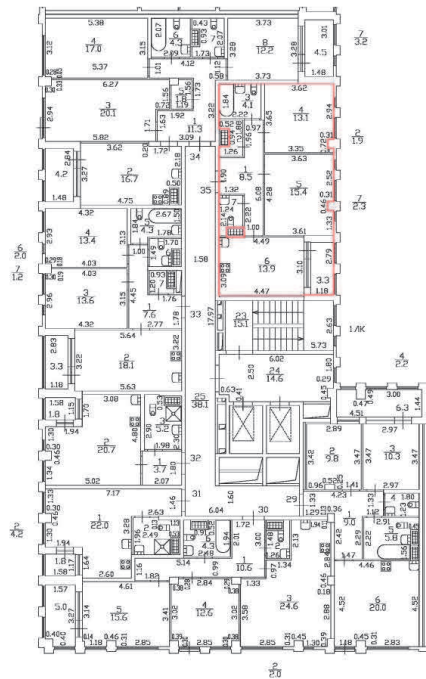
Специальные условные знаки:

Часть границы:

	вновь образованного помещения
	стена с окном и дверью
	дверь остекленная (на балкон, лоджию)
	Лестница

План этажа (части этажа)

План части 6 этажа, 1/К







h = 2.73

Масштаб 1:200

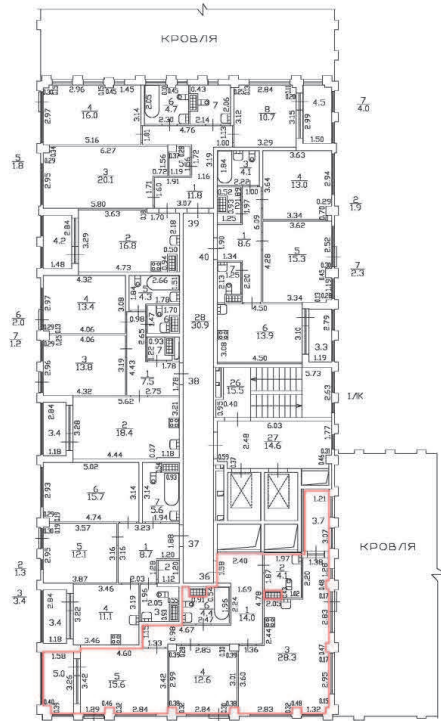
Специальные условные знаки:

Часть границы:

	вновь образованного помещения
	стена с окном и дверью
	дверь остекленная (на балкон, лоджию)
	Лестница

План этажа (части этажа)

План части 7 этажа, 1/К







$h = 2.73$

Масштаб 1:200

Специальные условные знаки:

Часть границы:

	часть образованного помещения
	стена с окном и дверью
	дверь остекленная (на балкон, лоджию)
	Лестница

План этажа (части этажа)

План части 7 этажа, 1/К







$h = 2.73$

Масштаб 1:200

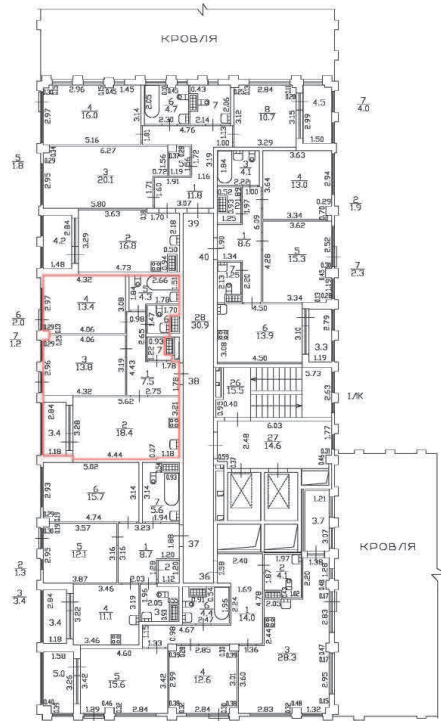
Специальные условные знаки:

Часть границы:

	вновь образованного помещения
	стена с окном и дверью
	дверь остекленная (на балкон, лоджию)
	Лестница

План этажа (части этажа)

План части 7 этажа, 1/К



$h = 2.73$

Масштаб 1:200

Специальные условные знаки:

Часть границы:



вновь образованного помещения



стена с окном и дверью



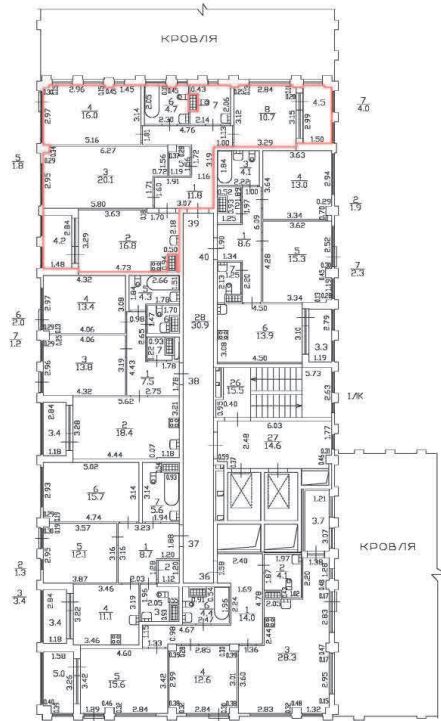
дверь остекленная (на балкон, лоджию)



Лестница

План этажа (части этажа)

План части 7 этажа, 1/К







$h = 2.73$

Масштаб 1:200

Специальные условные знаки:

Часть границы:

	вновь образованного помещения
	стена с окном и дверью
	дверь остекленная (на балкон, лоджию)
	Лестница



План этажа (части этажа)

План части 7 этажа, 1/К







$h = 2.73$

Масштаб 1:200

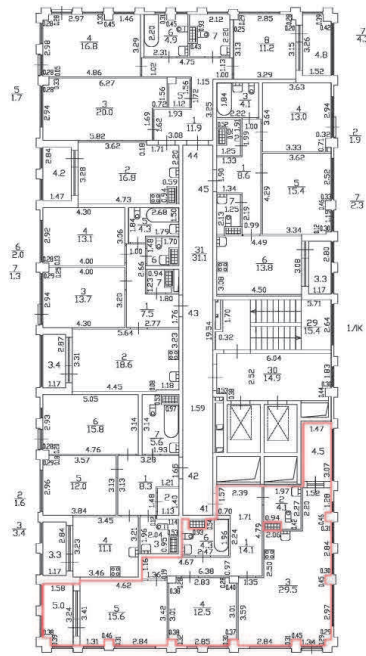
Специальные условные знаки:

Часть границы:

	вновь образованного помещения
	стена с окном и дверью
	дверь остекленная (на балкон, лоджию)
	Лестница

План этажа (части этажа)

План части 8 этажа, 1/К







h = 2.73

Масштаб 1:200

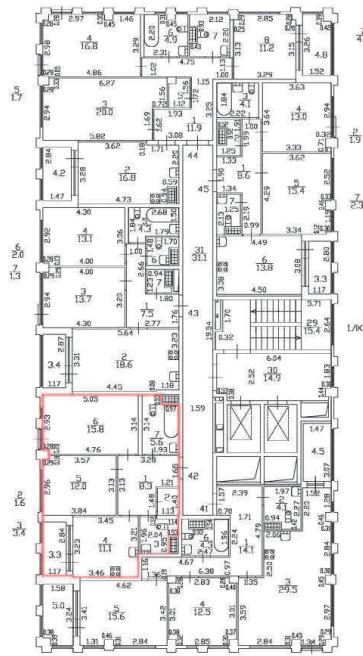
Специальные условные знаки:

Часть границы:

	вновь образованного помещения
	стена с окном и дверью
	дверь остекленная (на балкон, лоджию)
	Лестница

План этажа (части этажа)

План части 8 этажа, 1/К







h = 2.73

Масштаб 1:200

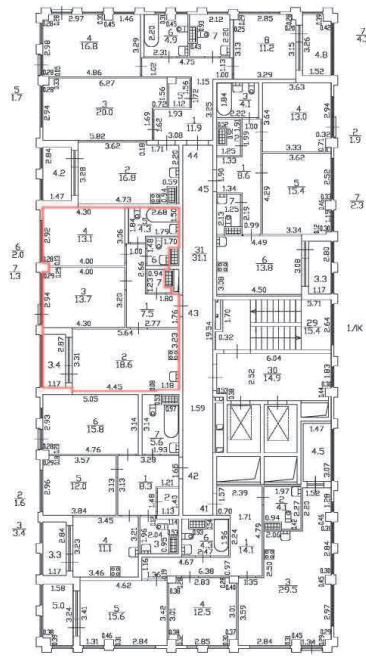
Специальные условные знаки:

Часть границы:

	вновь образованного помещения
	стена с окном и дверью
	дверь остекленная (на балкон, лоджию)
	Лестница

План этажа (части этажа)

План части 8 этажа, 1/К







h = 2.73

Масштаб 1:200

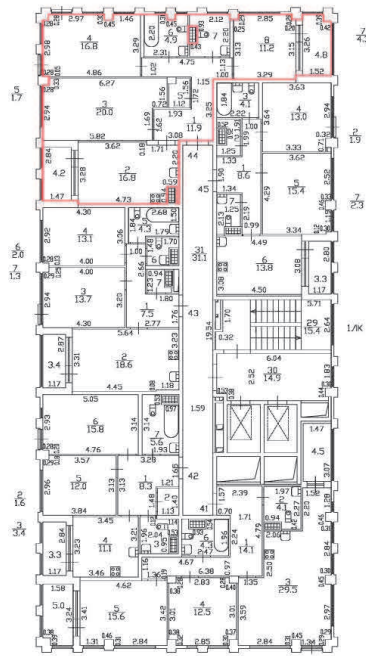
Специальные условные знаки:

Часть границы:

	вновь образованного помещения
	стена с окном и дверью
	дверь остекленная (на балкон, лоджию)
	Лестница

План этажа (части этажа)

План части 8 этажа, 1/К







h = 2.73

Масштаб 1:200

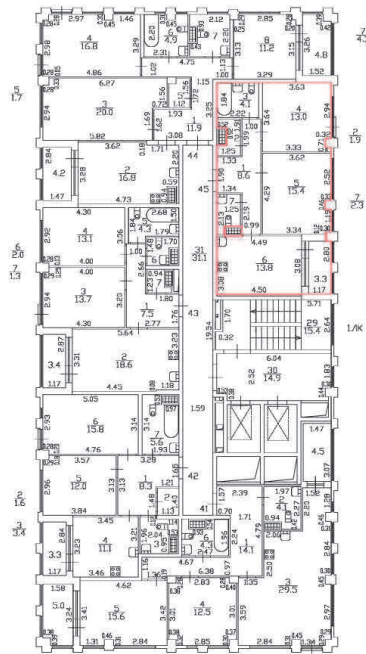
Специальные условные знаки:

Часть границы:

	вновь образованного помещения
	стена с окном и дверью
	дверь остекленная (на балкон, лоджию)
	Лестница

План этажа (части этажа)

План части 8 этажа, 1/К







h = 2.73

Масштаб 1:200

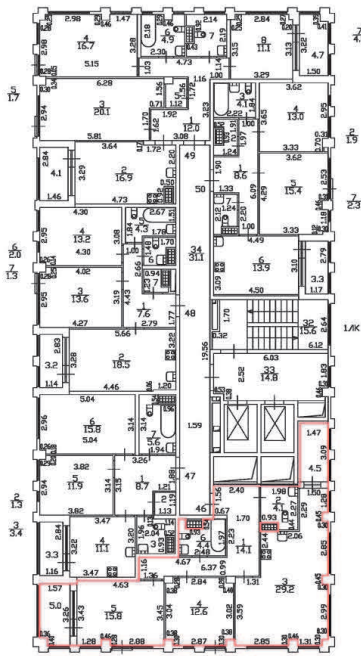
Специальные условные знаки:

Часть границы:

	вновь образованного помещения
	стена с окном и дверью
	дверь остекленная (на балкон, лоджию)
	Лестница

План этажа (части этажа)

План части 9 этажа, 1/К  
h = 2.73







h = 2.73

Масштаб 1:200

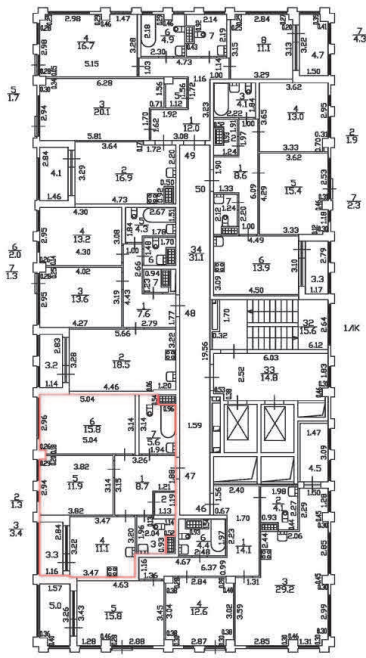
Специальные условные знаки:

Часть границы:

	вновь образованного помещения
	стена с окном и дверью
	дверь остекленная (на балкон, лоджию)
	Лестница

План этажа (части этажа)

План части 9 этажа, 1/К  
h = 2.73







h = 2.73

Масштаб 1:200

Специальные условные знаки:

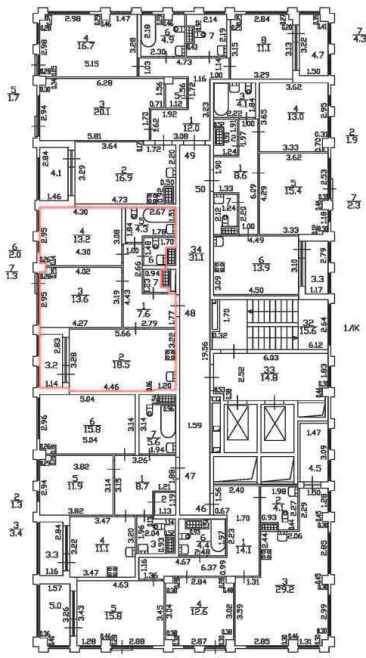
Часть границы:

	вновь образованного помещения
	стена с окном и дверью
	дверь остекленная (на балкон, лоджию)
	Лестница



План этажа (части этажа)

План части 9 этажа, 1/К  
h = 2.73







h = 2.73

Масштаб 1:200

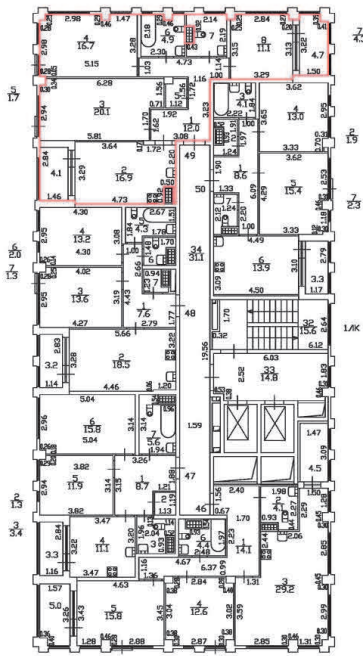
Специальные условные знаки:

Часть границы:

	вновь образованного помещения
	стена с окном и дверью
	дверь остекленная (на балкон, лоджию)
	Лестница

План этажа (части этажа)

План части 9 этажа, 1/К  
h = 2.73







h = 2.73

Масштаб 1:200

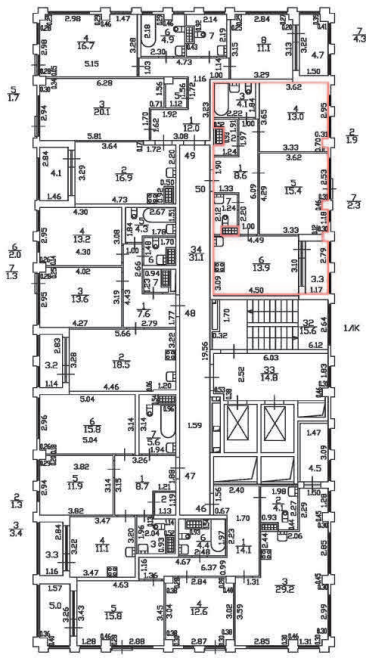
Специальные условные знаки:

Часть границы:

	вновь образованного помещения
	стена с окном и дверью
	дверь остекленная (на балкон, лоджию)
	Лестница

План этажа (части этажа)

План части 9 этажа, 1/К  
h = 2.73







h = 2.73

Масштаб 1:200

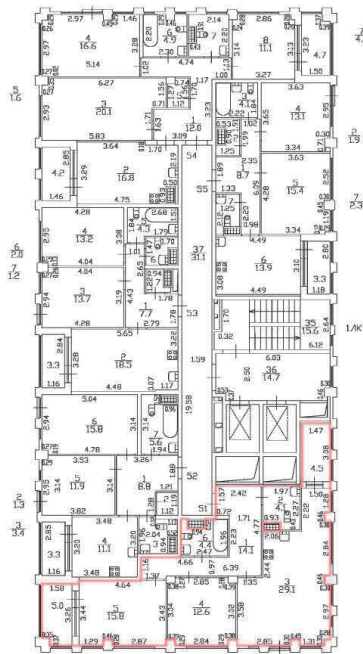
Специальные условные знаки:

Часть границы:

	вновь образованного помещения
	стена с окном и дверью
	дверь остекленная (на балкон, лоджию)
	Лестница

План этажа (части этажа)

План части 10 этажа, 1/К







$h = 2.73$

Масштаб 1:200

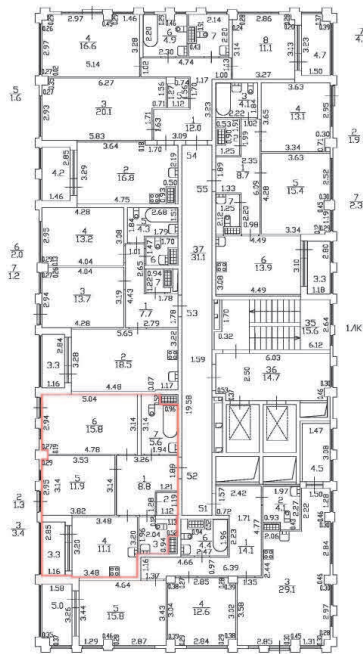
Специальные условные знаки:

Часть границы:

	вновь образованного помещения
	стена с окном и дверью
	дверь остекленная (на балкон, лоджию)
	Лестница

План этажа (части этажа)

План части 10 этажа, 1ЛК







$h = 2.73$

Масштаб 1:200

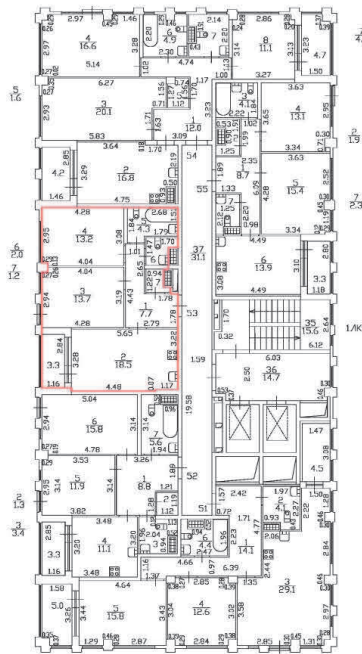
Специальные условные знаки:

Часть границы:

	вновь образованного помещения
	стена с окном и дверью
	дверь остекленная (на балкон, лоджию)
	Лестница

План этажа (части этажа)

План части 10 этажа, 1ЛК







$h = 2.73$

Масштаб 1:200

Специальные условные знаки:

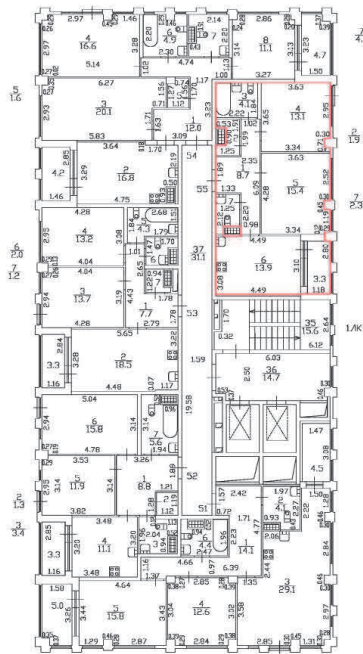
Часть границы:

	граница вновь образованного помещения
	стена с окном и дверью
	дверь остекленная (на балкон, лоджию)
	Лестница



План этажа (части этажа)

План части 10 этажа, 1ЛК







$h = 2.73$

Масштаб 1:200

Специальные условные знаки:

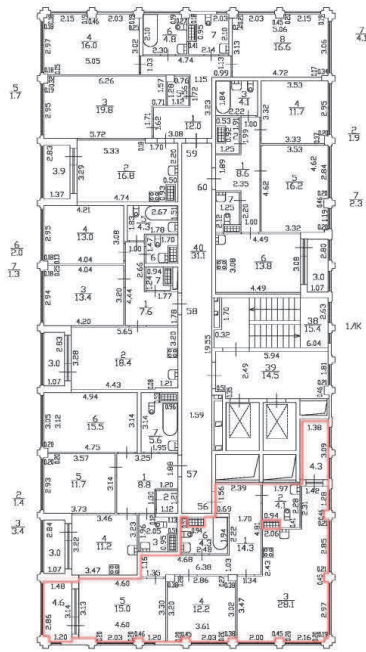
Часть границы:

	вновь образованного помещения
	стена с окном и дверью
	дверь остекленная (на балкон, лоджию)
	Лестница



План этажа (части этажа)

План части 11 этажа, 1/К







h = 2,73

Масштаб 1:200

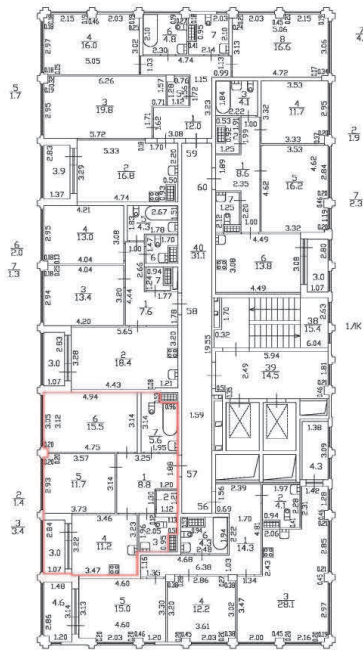
Специальные условные знаки:

Часть границы:

	вновь образованного помещения
	стена с окном и дверью
	дверь остекленная (на балкон, лоджию)
	Лестница

План этажа (части этажа)

План части 11 этажа, 1/К







h = 2,73

Масштаб 1:200

Специальные условные знаки:

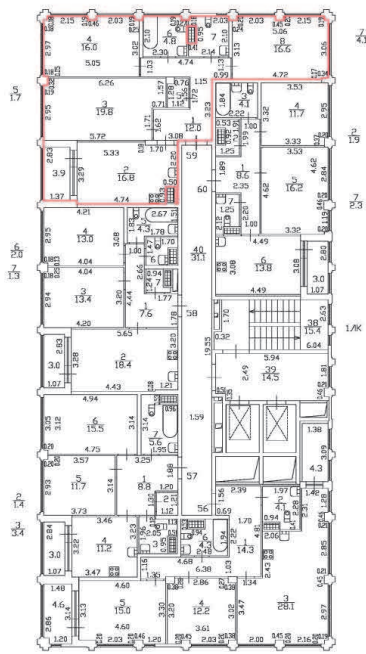
Часть границы:

	вновь образованного помещения
	стена с окном и дверью
	дверь остекленная (на балкон, лоджию)
	Лестница



План этажа (части этажа)

План части 11 этажа, 1/К







h = 2,73

Масштаб 1:200

Специальные условные знаки:

Часть границы:

	граница вновь образованного помещения
	стена с окном и дверью
	дверь остекленная (на балкон, лоджию)
	Лестница

План этажа (части этажа)

План части 11 этажа, 1/К







h = 2,73

Масштаб 1:200

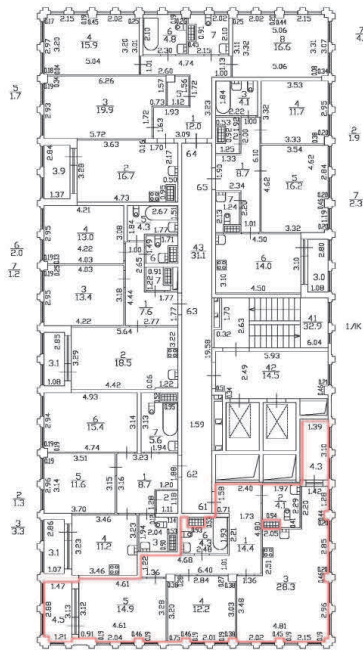
Специальные условные знаки:

Часть границы:

	граница образованного помещения
	стена с окном и дверью
	дверь остекленная (на балкон, лоджию)
	Лестница

План этажа (части этажа)

План части 12 этажа, 1ЛК







h = 2,73

Масштаб 1:200

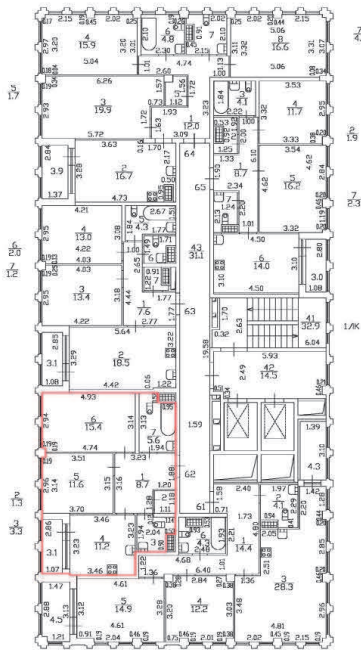
Специальные условные знаки:

Часть границы:

	вновь образованного помещения
	стена с окном и дверью
	дверь остекленная (на балкон, лоджию)
	Лестница

План этажа (части этажа)

План части 12 этажа, 1ЛК







h = 2,73

Масштаб 1:200

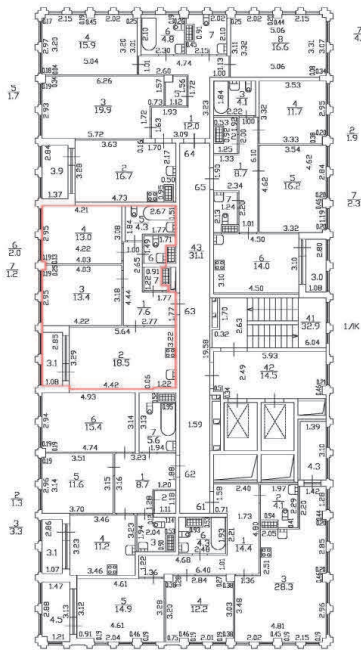
Специальные условные знаки:

Часть границы:

	вновь образованного помещения
	стена с окном и дверью
	дверь остекленная (на балкон, лоджию)
	Лестница

План этажа (части этажа)

План части 12 этажа, 1ЛК







h = 2,73

Масштаб 1:200

Специальные условные знаки:

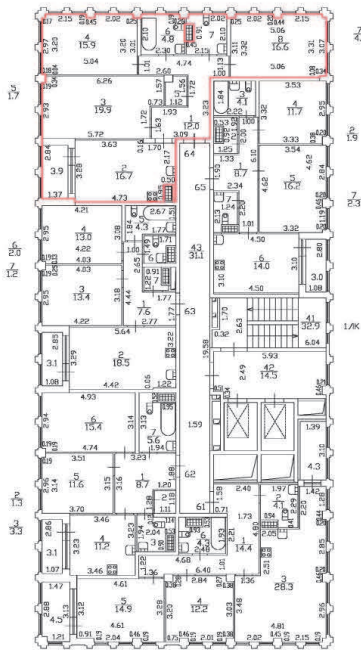
Часть границы:

	вновь образованного помещения
	стена с окном и дверью
	дверь остекленная (на балкон, лоджию)
	Лестница



План этажа (части этажа)

План части 12 этажа, 1ЛК







h = 2,73

Масштаб 1:200

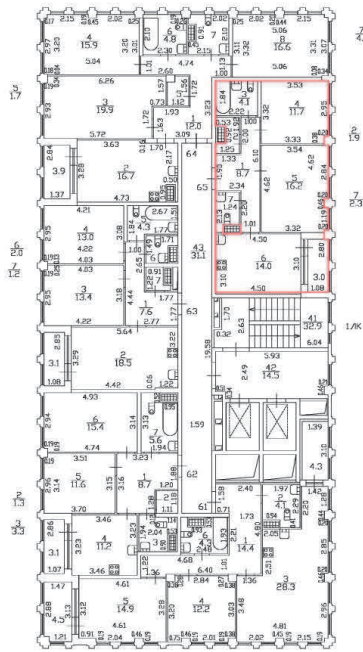
Специальные условные знаки:

Часть границы:

	вновь образованного помещения
	стена с окном и дверью
	дверь остекленная (на балкон, лоджию)
	Лестница

План этажа (части этажа)

План части 12 этажа, 1ЛК







h = 2,73

Масштаб 1:200

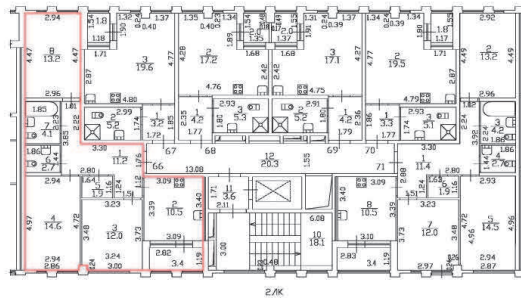
Специальные условные знаки:

Часть границы:

	вновь образованного помещения
	стена с окном и дверью
	дверь остекленная (на балкон, лоджию)
	Лестница

План этажа (части этажа)

План части 2 этажа, 2/К







h = 2.73

Масштаб 1:200

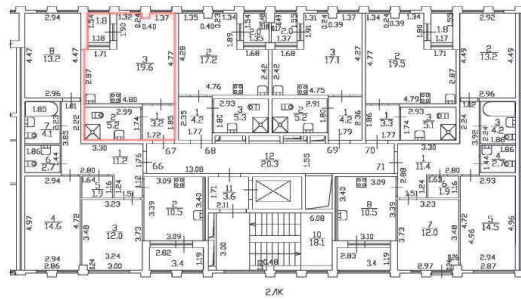
Специальные условные знаки:

Часть границы:

	вновь образованного помещения
	стена с окном и дверью
	дверь остекленная (на балкон, лоджию)
	Лестница

План этажа (части этажа)

План части 2 этажа, 2/К







h = 2.73

Масштаб 1:200

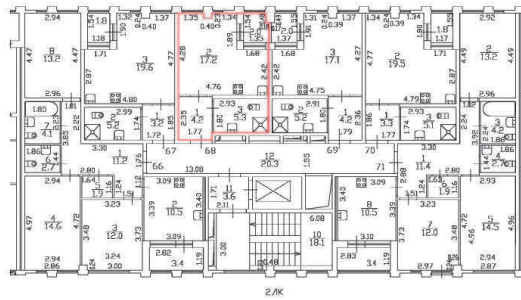
Специальные условные знаки:

Часть границы:

	граница вновь образованного помещения
	стена с окном и дверью
	дверь остекленная (на балкон, лоджию)
	Лестница

План этажа (части этажа)

План части 2 этажа, 2/К







h = 2.73

Масштаб 1:200

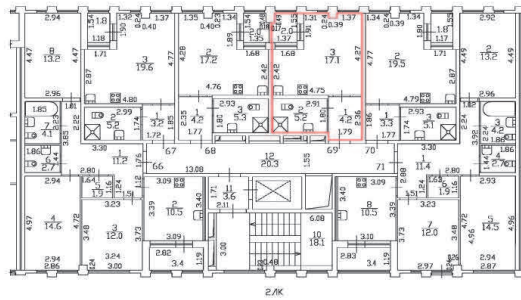
Специальные условные знаки:

Часть границы:

	вновь образованного помещения
	стена с окном и дверью
	дверь остекленная (на балкон, лоджию)
	Лестница

План этажа (части этажа)

План части 2 этажа, 2/К







h = 2.73

Масштаб 1:200

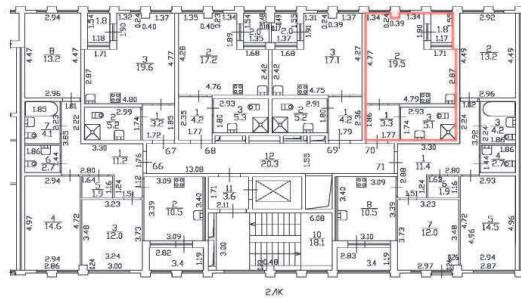
Специальные условные знаки:

Часть границы:

	вновь образованного помещения
	стена с окном и дверью
	дверь остекленная (на балкон, лоджию)
	Лестница

План этажа (части этажа)

План части 2 этажа, 2/К







h = 2.73

Масштаб 1:200

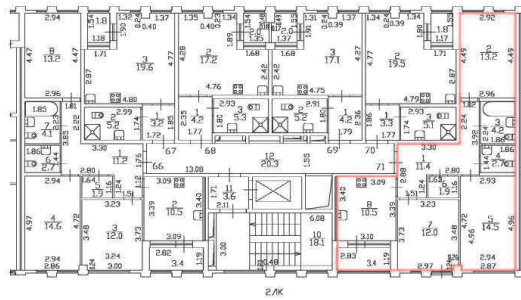
Специальные условные знаки:

Часть границы:

	граница вновь образованного помещения
	стена с окном и дверью
	дверь остекленная (на балкон, лоджию)
	Лестница

План этажа (части этажа)

План части 2 этажа, 2/К







h = 2.73

Масштаб 1:200

Специальные условные знаки:

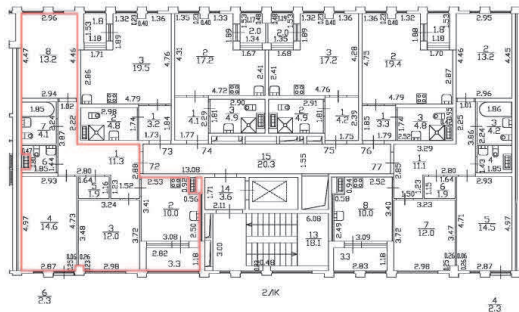
Часть границы:

	вновь образованного помещения
	стена с окном и дверью
	дверь остекленная (на балкон, лоджию)
	Лестница



План этажа (части этажа)

План части 3 этажа, 2/ЛК







h = 2.82

Масштаб 1:200

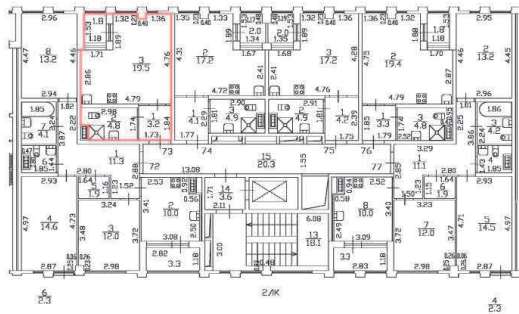
Специальные условные знаки:

Часть границы:

	вновь образованного помещения
	стена с окном и дверью
	дверь остекленная (на балкон, лоджию)
	Лестница

План этажа (части этажа)

План части 3 этажа, 2/ЛК







h = 2.82

Масштаб 1:200

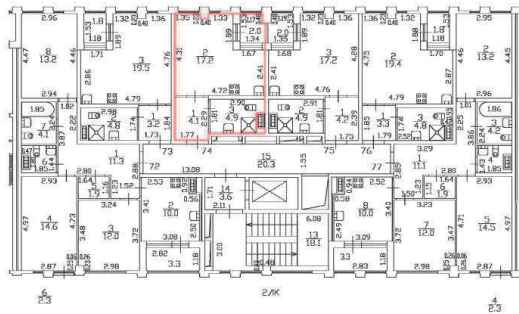
Специальные условные знаки:

Часть границы:

	граница вновь образованного помещения
	стена с окном и дверью
	дверь остекленная (на балкон, лоджию)
	Лестница

План этажа (части этажа)

План части 3 этажа, 2/ЛК







h = 2.82

Масштаб 1:200

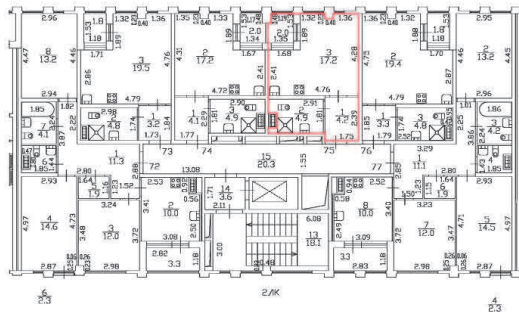
Специальные условные знаки:

Часть границы:

	вновь образованного помещения
	стена с окном и дверью
	дверь остекленная (на балкон, лоджию)
	Лестница

План этажа (части этажа)

План части 3 этажа, 2/ЛК







h = 2.82

Масштаб 1:200

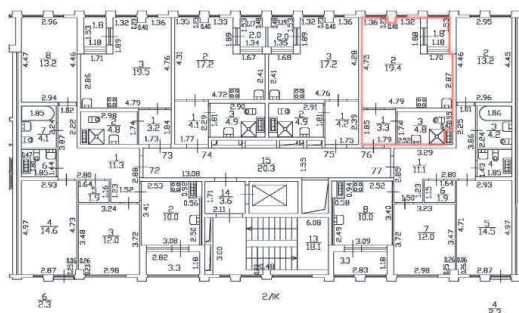
Специальные условные знаки:

Часть границы:

	граница вновь образованного помещения
	стена с окном и дверью
	дверь остекленная (на балкон, лоджию)
	Лестница

План этажа (части этажа)

План части 3 этажа, 2/ЛК







h = 2.82

Масштаб 1:200

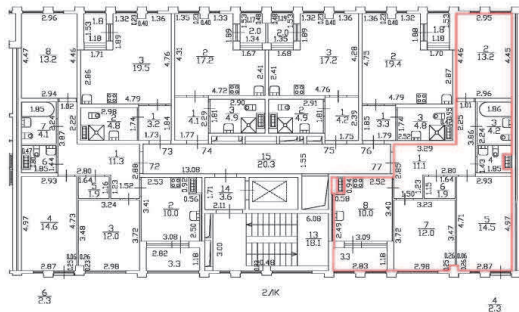
Специальные условные знаки:

Часть границы:

	граница вновь образованного помещения
	стена с окном и дверью
	дверь остекленная (на балкон, лоджию)
	Лестница

План этажа (части этажа)

План части 3 этажа, 2/ЛК







h = 2.82

Масштаб 1:200

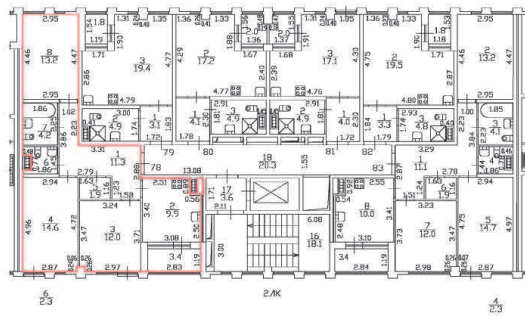
Специальные условные знаки:

Часть границы:

	вновь образованного помещения
	стена с окном и дверью
	дверь остекленная (на балкон, лоджию)
	Лестница

План этажа (части этажа)

План части 4 этажа, 2ЛК







h = 2.73

Масштаб 1:200

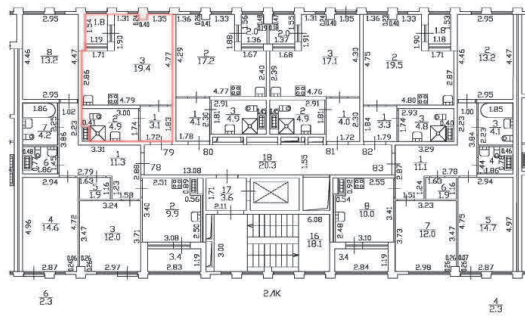
Специальные условные знаки:

Часть границы:

	вновь образованного помещения
	стена с окном и дверью
	дверь остекленная (на балкон, лоджию)
	Лестница

План этажа (части этажа)

План части 4 этажа, 2ЛК







h = 2.73

Масштаб 1:200

Специальные условные знаки:

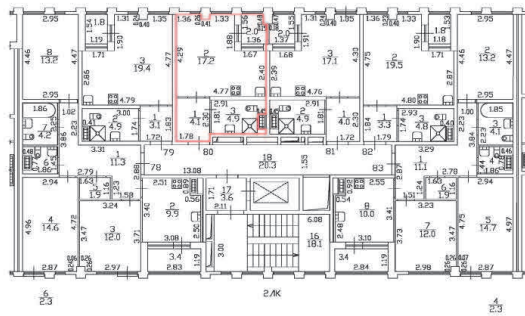
Часть границы:

	вновь образованного помещения
	стена с окном и дверью
	дверь остекленная (на балкон, лоджию)
	Лестница



План этажа (части этажа)

План части 4 этажа, 2ЛК







h = 2.73

Масштаб 1:200

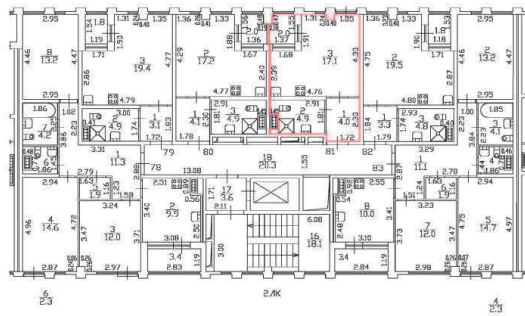
Специальные условные знаки:

Часть границы:

	вновь образованного помещения
	стена с окном и дверью
	дверь остекленная (на балкон, лоджию)
	Лестница

План этажа (части этажа)

План части 4 этажа, 2ЛК







h = 2.73

Масштаб 1:200

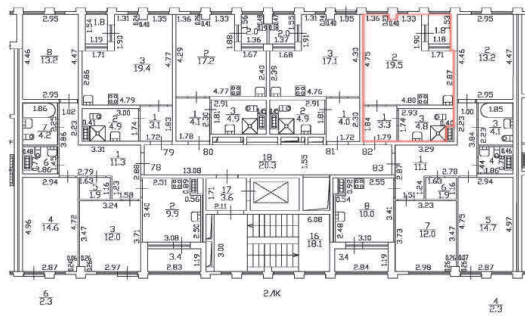
Специальные условные знаки:

Часть границы:

	вновь образованного помещения
	стена с окном и дверью
	дверь остекленная (на балкон, лоджию)
	Лестница

План этажа (части этажа)

План части 4 этажа, 2ЛК







h = 2.73

Масштаб 1:200

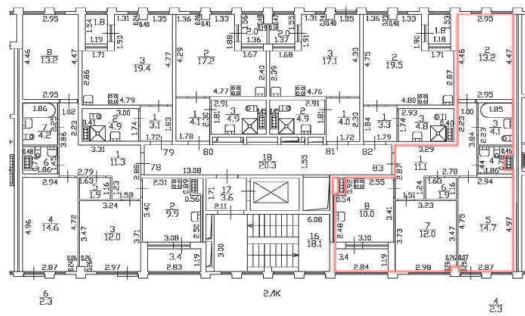
Специальные условные знаки:

Часть границы:

	вновь образованного помещения
	стена с окном и дверью
	дверь остекленная (на балкон, лоджию)
	Лестница

План этажа (части этажа)

План части 4 этажа, 2ЛК







h = 2.73

Масштаб 1:200

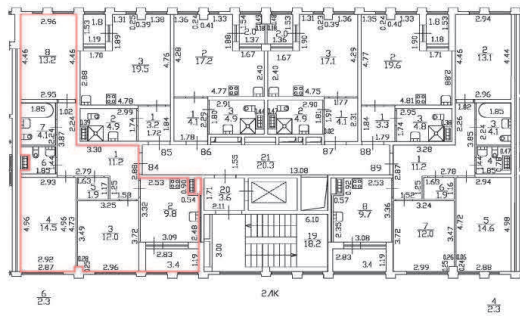
Специальные условные знаки:

Часть границы:

	вновь образованного помещения
	стена с окном и дверью
	дверь остекленная (на балкон, лоджию)
	Лестница

План этажа (части этажа)

План части 5 этажа, 2/ЛК







h = 2.73

Масштаб 1:200

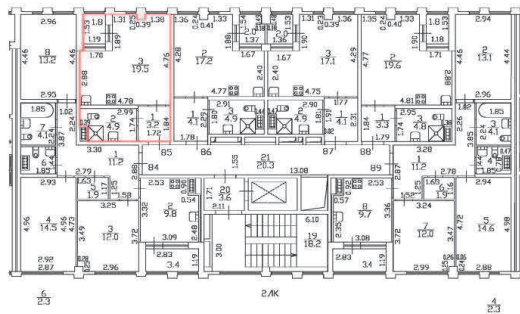
Специальные условные знаки:

Часть границы:

	вновь образованного помещения
	стена с окном и дверью
	дверь остекленная (на балкон, лоджию)
	Лестница

План этажа (части этажа)

План части 5 этажа, 2/ЛК







h = 2.73

Масштаб 1:200

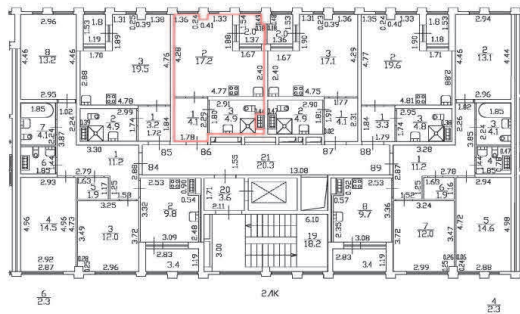
Специальные условные знаки:

Часть границы:

	вновь образованного помещения
	стена с окном и дверью
	дверь остекленная (на балкон, лоджию)
	Лестница

План этажа (части этажа)

План части 5 этажа, 2/ЛК







h = 2.73

Масштаб 1:200

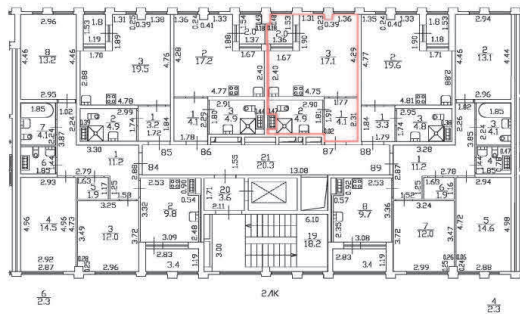
Специальные условные знаки:

Часть границы:

	вновь образованного помещения
	стена с окном и дверью
	дверь остекленная (на балкон, лоджию)
	Лестница

План этажа (части этажа)

План части 5 этажа, 2/ЛК







h = 2.73

Масштаб 1:200

Специальные условные знаки:

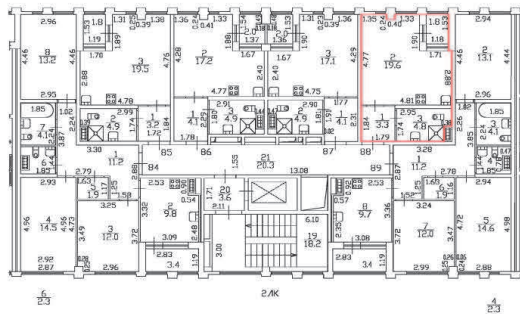
Часть границы:

	вновь образованного помещения
	стена с окном и дверью
	дверь остекленная (на балкон, лоджию)
	Лестница



План этажа (части этажа)

План части 5 этажа, 2ЛК







h = 2.73

Масштаб 1:200

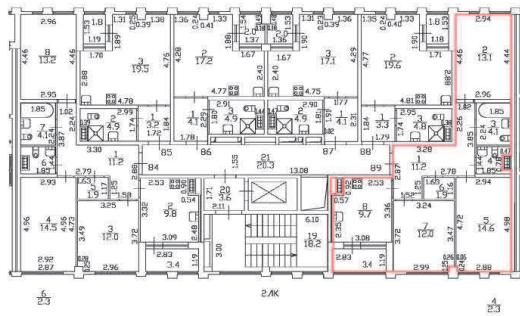
Специальные условные знаки:

Часть границы:

	вновь образованного помещения
	стена с окном и дверью
	дверь остекленная (на балкон, лоджию)
	Лестница

План этажа (части этажа)

План части 5 этажа, 2ЛК







h = 2.73

Масштаб 1:200

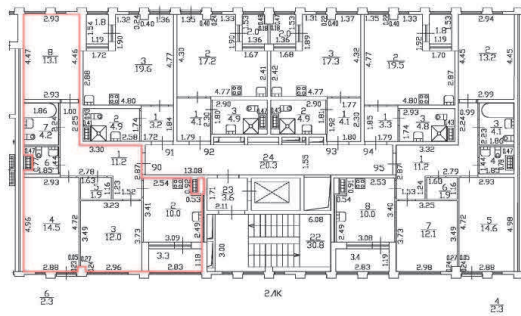
Специальные условные знаки:

Часть границы:

	вновь образованного помещения
	стена с окном и дверью
	дверь остекленная (на балкон, лоджию)
	Лестница

План этажа (части этажа)

План части 6 этажа, 2ЛК







h = 2.73

Масштаб 1:200

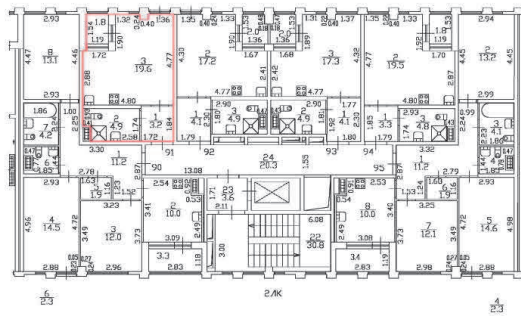
Специальные условные знаки:

Часть границы:

	вновь образованного помещения
	стена с окном и дверью
	дверь остекленная (на балкон, лоджию)
	Лестница

План этажа (части этажа)

План части 6 этажа, 2ЛК







h = 2.73

Масштаб 1:200

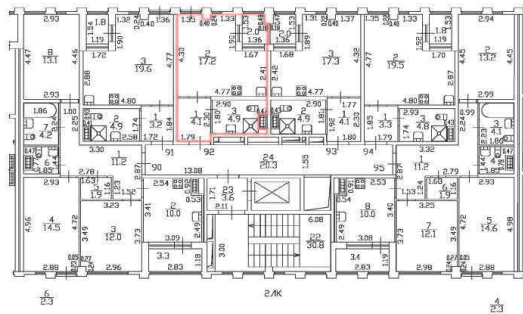
Специальные условные знаки:

Часть границы:

	вновь образованного помещения
	стена с окном и дверью
	дверь остекленная (на балкон, лоджию)
	Лестница

План этажа (части этажа)

План части 6 этажа, 2ЛК







h = 2.73

Масштаб 1:200

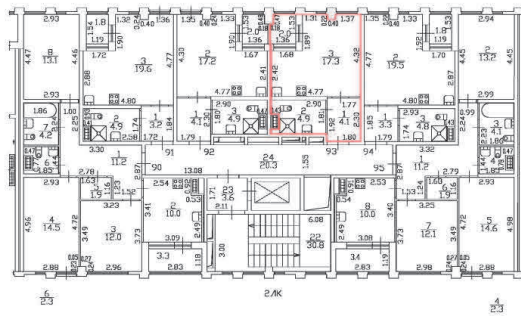
Специальные условные знаки:

Часть границы:

	вновь образованного помещения
	стена с окном и дверью
	дверь остекленная (на балкон, лоджию)
	Лестница

План этажа (части этажа)

План части 6 этажа, 2ЛК







h = 2.73

Масштаб 1:200

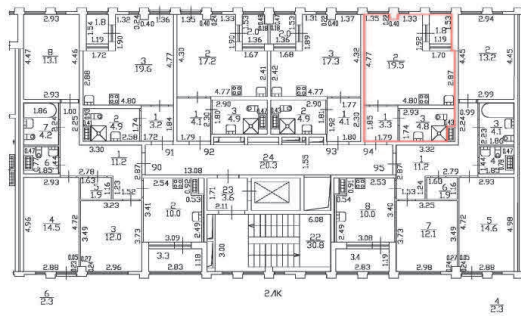
Специальные условные знаки:

Часть границы:

	вновь образованного помещения
	стена с окном и дверью
	дверь остекленная (на балкон, лоджию)
	Лестница

План этажа (части этажа)

План части 6 этажа, 2ЛК







h = 2.73

Масштаб 1:200

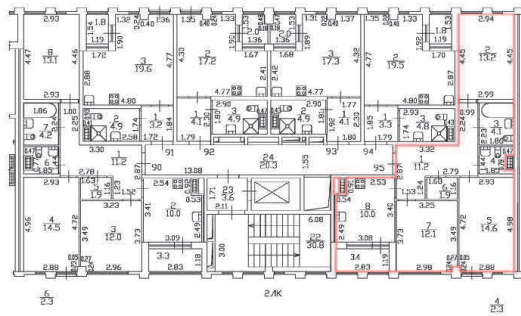
Специальные условные знаки:

Часть границы:

	вновь образованного помещения
	стена с окном и дверью
	дверь остекленная (на балкон, лоджию)
	Лестница

План этажа (части этажа)

План части 6 этажа, 2ЛК







h = 2.73

Масштаб 1:200

Специальные условные знаки:

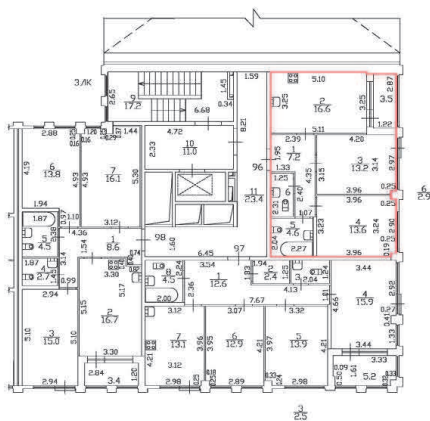
Часть границы:

	вновь образованного помещения
	стена с окном и дверью
	дверь остекленная (на балкон, лоджию)
	Лестница



План этажа (части этажа)

План части 2 этажа, 3/К







h = 2.73

Масштаб 1:200

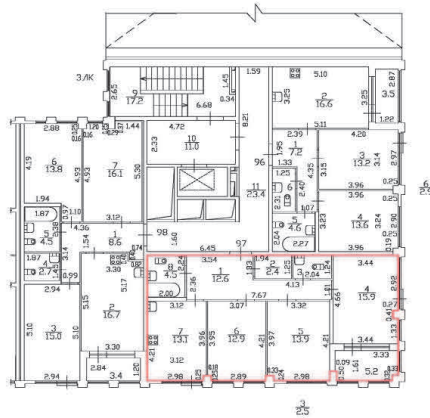
Специальные условные знаки:

Часть границы:

	вновь образованного помещения
	стена с окном и дверью
	дверь остекленная (на балкон, лоджию)
	Лестница

План этажа (части этажа)

План части 2 этажа, 3/К







h = 2.73

Масштаб 1:200

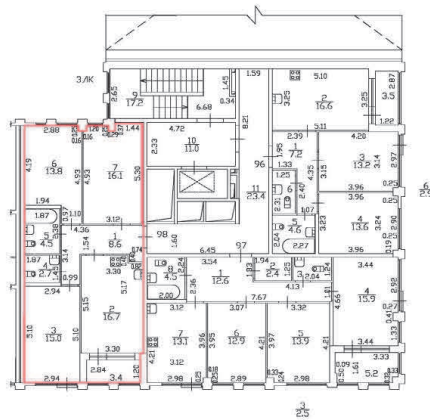
Специальные условные знаки:

Часть границы:

	вновь образованного помещения
	стена с окном и дверью
	дверь остекленная (на балкон, лоджию)
	Лестница

План этажа (части этажа)

План части 2 этажа, 3/К







h = 2.73

Масштаб 1:200

Специальные условные знаки:

Часть границы:

	вновь образованного помещения
	стена с окном и дверью
	дверь остекленная (на балкон, лоджию)
	Лестница

План этажа (части этажа)

План части 3 этажа, 3/К







h = 2.82

Масштаб 1:200

Специальные условные знаки:

Часть границы:

	граница вновь образованного помещения
	стена с окном и дверью
	дверь остекленная (на балкон, лоджию)
	Лестница

План этажа (части этажа)

План части 3 этажа, 3/К







h = 2.82

Масштаб 1:200

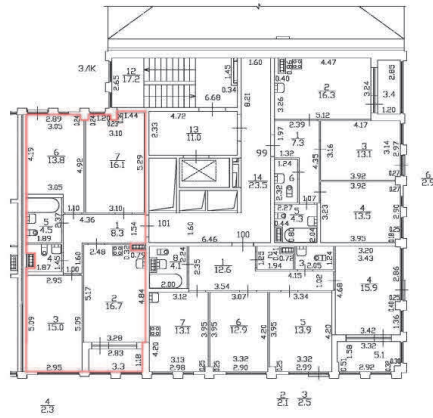
Специальные условные знаки:

Часть границы:

	граница вновь образованного помещения
	стена с окном и дверью
	дверь остекленная (на балкон, лоджию)
	Лестница

План этажа (части этажа)

План части 3 этажа, 3/К







h = 2.82

Масштаб 1:200

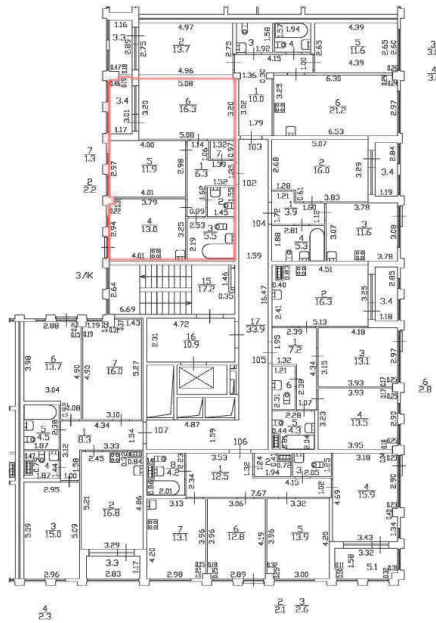
Специальные условные знаки:

Часть границы:

	граница образованного помещения
	стена с окном и дверью
	дверь остекленная (на балкон, лоджию)
	Лестница

План этажа (части этажа)

План части 4 этажа, 3/К







h = 2,73

Масштаб 1:200

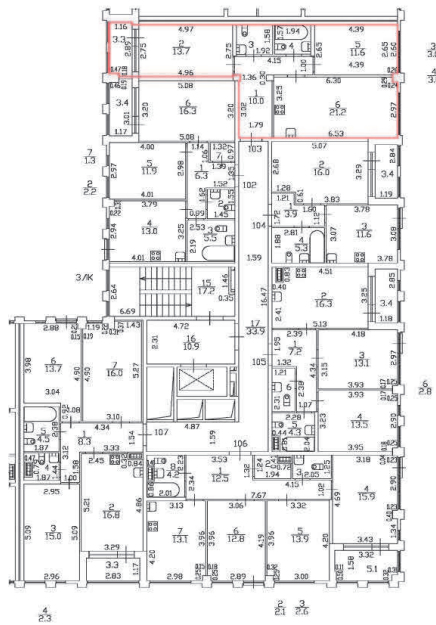
Специальные условные знаки:

Часть границы:

	вновь образованного помещения
	стена с окном и дверью
	дверь остекленная (на балкон, лоджию)
	Лестница

План этажа (части этажа)

План части 4 этажа, 3/К







h = 2,73

Масштаб 1:200

Специальные условные знаки:

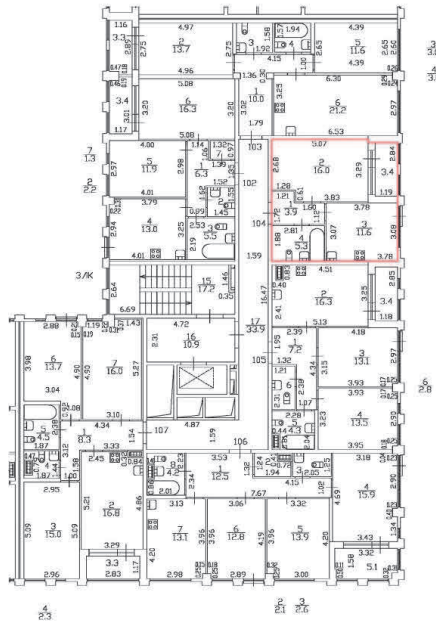
Часть границы:

	вновь образованного помещения
	стена с окном и дверью
	дверь остекленная (на балкон, лоджию)
	Лестница



План этажа (части этажа)

План части 4 этажа, 3/К



h = 2,73

Масштаб 1:200

Специальные условные знаки:

Часть границы:



вновь образованного помещения



стена с окном и дверью



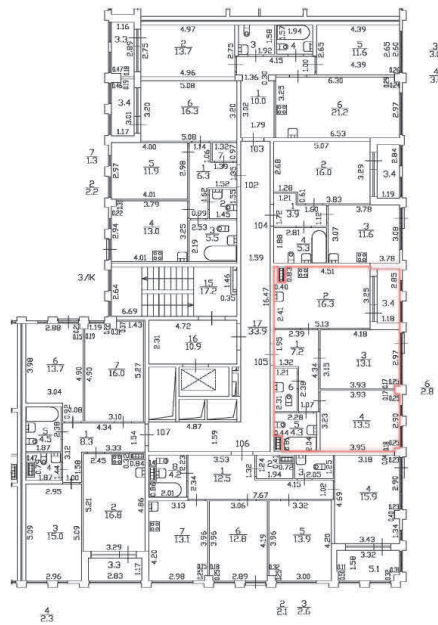
дверь остекленная (на балкон, лоджию)



Лестница

План этажа (части этажа)

План части 4 этажа, 3/К

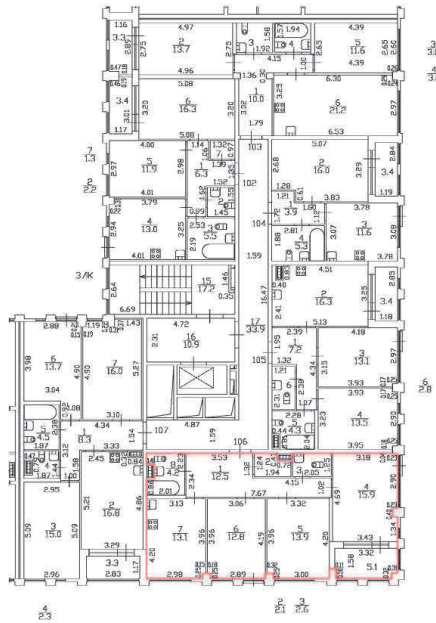


h = 2,73

Масштаб 1:200	
Специальные условные знаки:	
Часть границы:	
	вновь образованного помещения
	стена с окном и дверью
	дверь остекленная (на балкон, лоджию)
	Лестница

План этажа (части этажа)

План части 4 этажа, 3/К







h = 2,73

Масштаб 1:200

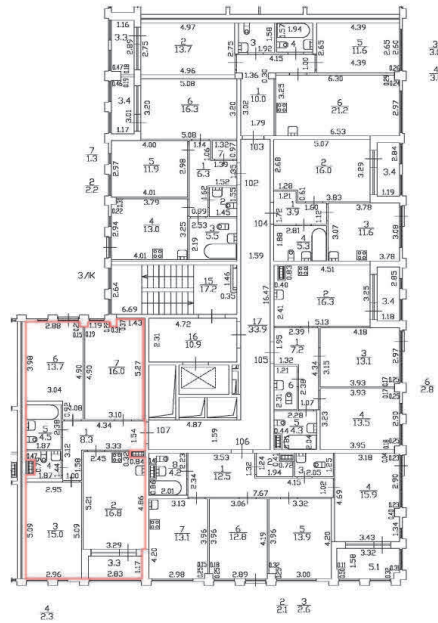
Специальные условные знаки:

Часть границы:

	вновь образованного помещения
	стена с окном и дверью
	дверь остекленная (на балкон, лоджию)
	Лестница

План этажа (части этажа)

План части 4 этажа, 3/К







h = 2,73

Масштаб 1:200

Специальные условные знаки:

Часть границы:

	вновь образованного помещения
	стена с окном и дверью
	дверь остекленная (на балкон, лоджию)
	Лестница

План этажа (части этажа)

План части 5 этажа, 3/К







$h = 2.73$

Масштаб 1:200

Специальные условные знаки:

Часть границы:

	вновь образованного помещения
	стена с окном и дверью
	дверь остекленная (на балкон, лоджию)
	Лестница

План этажа (части этажа)

План части 5 этажа, 3/К







$h = 2.73$

Масштаб 1:200

Специальные условные знаки:

Часть границы:

	вновь образованного помещения
	стена с окном и дверью
	дверь остекленная (на балкон, лоджию)
	Лестница

План этажа (части этажа)

План части 5 этажа, 3/К







$h = 2.73$

Масштаб 1:200

Специальные условные знаки:

Часть границы:

	вновь образованного помещения
	стена с окном и дверью
	дверь остекленная (на балкон, лоджию)
	Лестница

План этажа (части этажа)

План части 5 этажа, 3/К







$h = 2.73$

Масштаб 1:200

Специальные условные знаки:

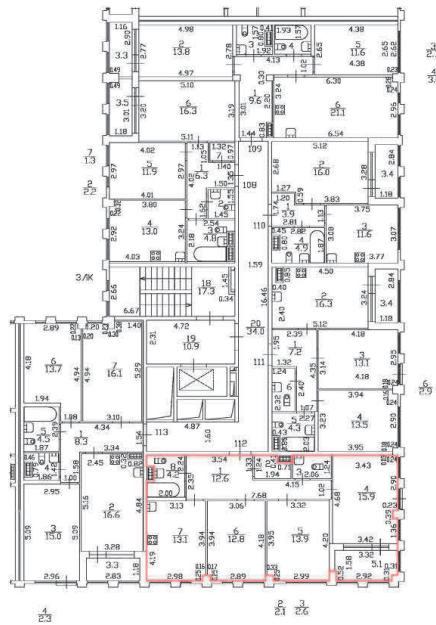
Часть границы:

	вновь образованного помещения
	стена с окном и дверью
	дверь остекленная (на балкон, лоджию)
	Лестница



План этажа (части этажа)

План части 5 этажа, 3/К







$h = 2.73$

Масштаб 1:200

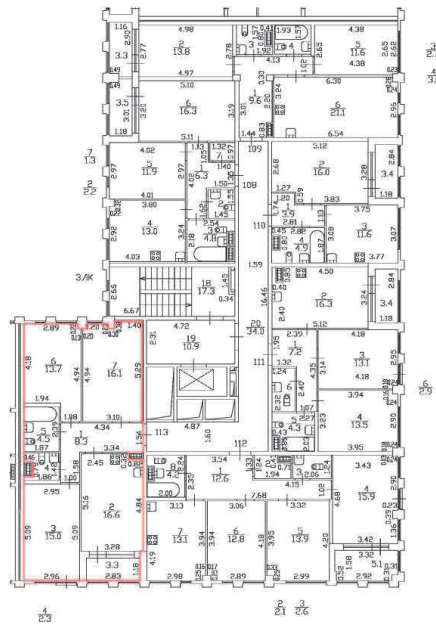
Специальные условные знаки:

Часть границы:

	вновь образованного помещения
	стена с окном и дверью
	дверь остекленная (на балкон, лоджию)
	Лестница

План этажа (части этажа)

План части 5 этажа, 3/К



$h = 2.73$

Масштаб 1:200

Специальные условные знаки:

Часть границы:

	вновь образованного помещения
	стена с окном и дверью
	дверь остекленная (на балкон, лоджию)
	Лестница

План этажа (части этажа)

План части 6 этажа, 3/К







h = 2,73

Масштаб 1:200

Специальные условные знаки:

Часть границы:

	вновь образованного помещения
	стена с окном и дверью
	дверь остекленная (на балкон, лоджию)
	Лестница

План этажа (части этажа)

План части 6 этажа, 3/К







h = 2,73

Масштаб 1:200

Специальные условные знаки:

Часть границы:

	вновь образованного помещения
	стена с окном и дверью
	дверь остекленная (на балкон, лоджию)
	Лестница

План этажа (части этажа)

План части 6 этажа, 3/К







h = 2,73

Масштаб 1:200

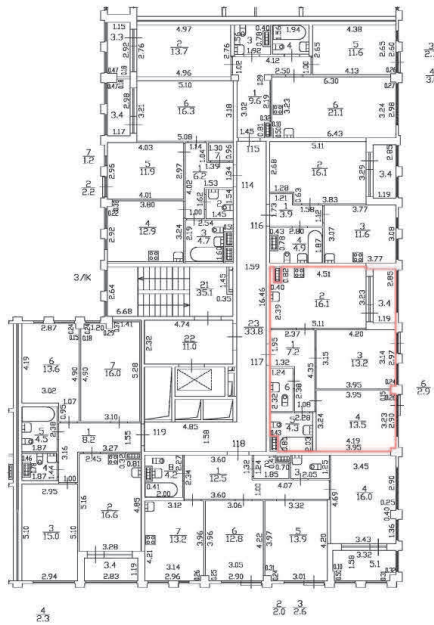
Специальные условные знаки:

Часть границы:

	вновь образованного помещения
	стена с окном и дверью
	дверь остекленная (на балкон, лоджию)
	Лестница

# План этажа (части этажа)

## План части 6 этажа, 3/К



$h = 2,73$

Масштаб 1:200

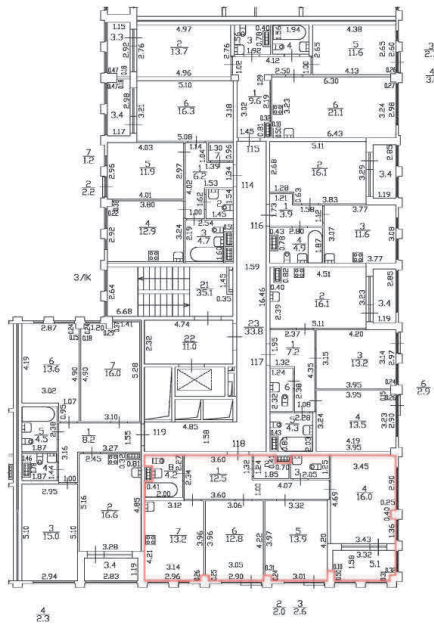
Специальные условные знаки:

Часть границы:

	вновь образованного помещения
	стена с окном и дверью
	дверь остекленная (на балкон, лоджию)
	Лестница

План этажа (части этажа)

План части 6 этажа, 3/К







h = 2,73

Масштаб 1:200

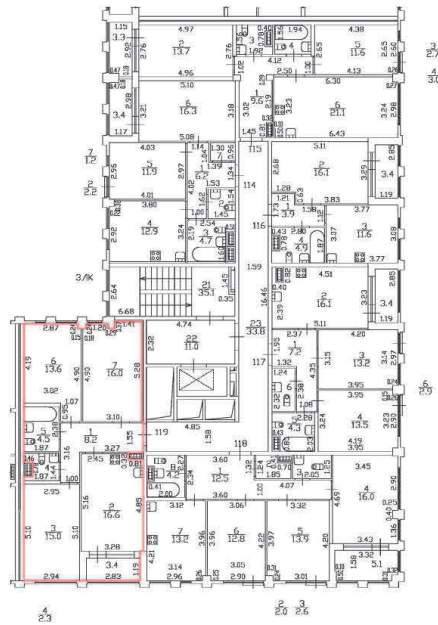
Специальные условные знаки:

Часть границы:

	вновь образованного помещения
	стена с окном и дверью
	дверь остекленная (на балкон, лоджию)
	Лестница

План этажа (части этажа)

План части 6 этажа, 3/К



Масштаб 1:200

Специальные условные знаки:

Часть границы:

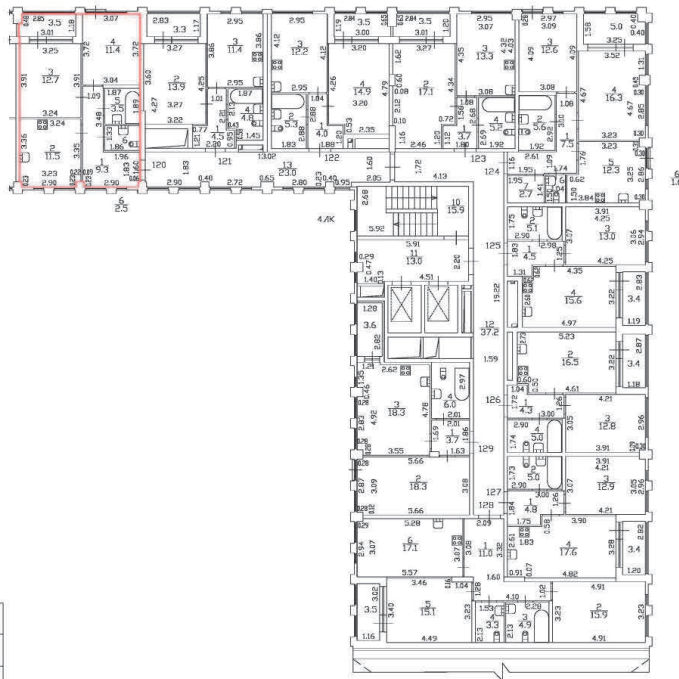
	вновь образованного помещения
	стена с окном и дверью
	дверь остекленная (на балкон, лоджию)
	Лестница

h = 2,73



План этажа (части этажа)





План части 2 этажа, 4/К



Масштаб 1:200

Специальные условные знаки:

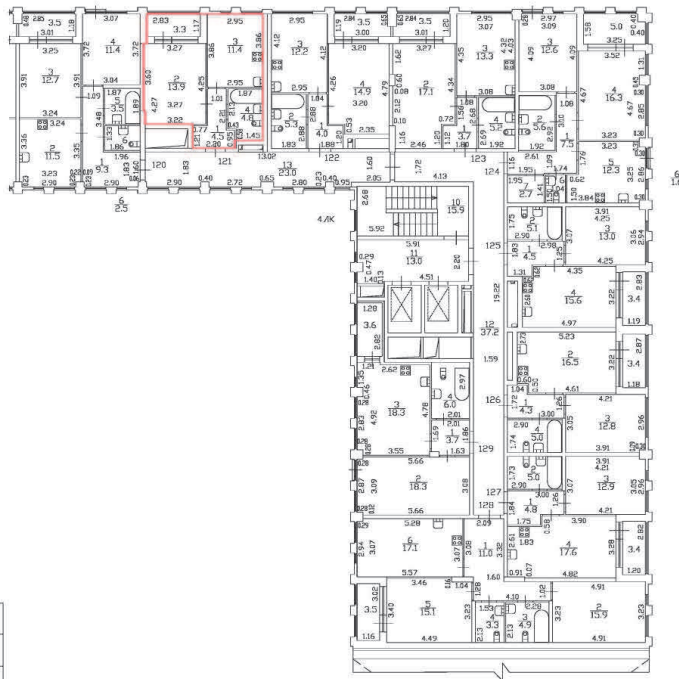
Часть границы:

	вновь образованного помещения
	стена с окном и дверью
	дверь остекленная (на балкон, лоджию)
	Лестница

h = 2.73

План этажа (части этажа)





План части 2 этажа, 4/К



Масштаб 1:200

Специальные условные знаки:

Часть границы:

	вновь образованного помещения
	стена с окном и дверью
	дверь остекленная (на балкон, лоджию)
	Лестница

h = 2.73

План этажа (части этажа)





План части 2 этажа, 4/К



Масштаб 1:200

Специальные условные знаки:

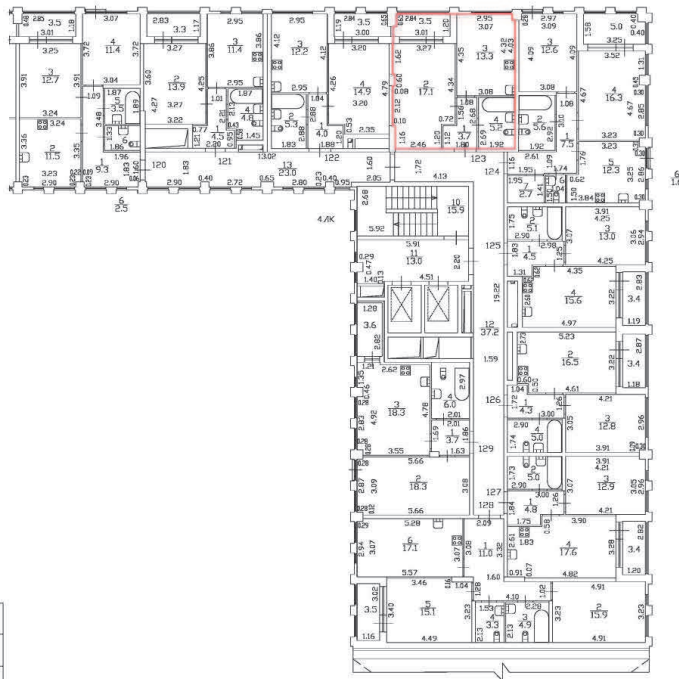
Часть границы:

	вновь образованного помещения
	стена с окном и дверью
	дверь остекленная (на балкон, лоджию)
	Лестница

h = 2.73

План этажа (части этажа)





План части 2 этажа, 4/К



Масштаб 1:200

Специальные условные знаки:

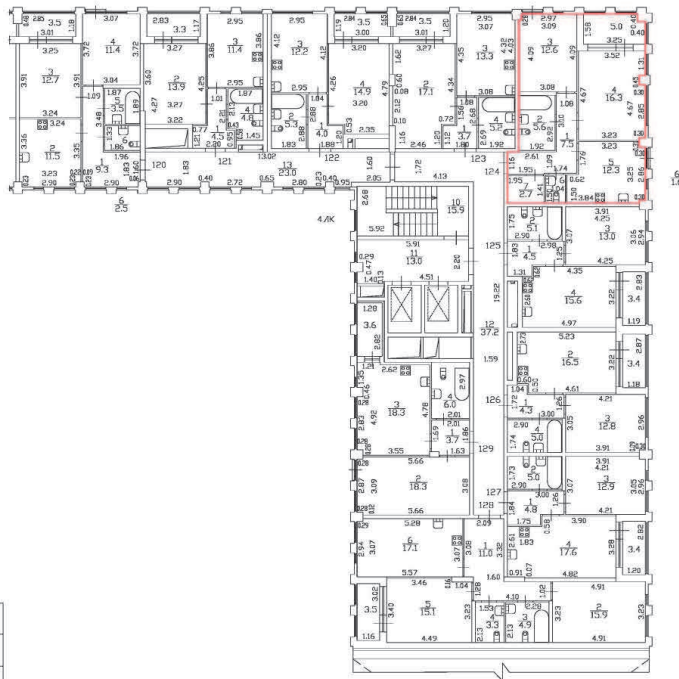
Часть границы:

	вновь образованного помещения
	стена с окном и дверью
	дверь остекленная (на балкон, лоджию)
	Лестница

h = 2.73

План этажа (части этажа)

План части 2 этажа, 4/К







h = 2.73

Масштаб 1:200

Специальные условные знаки:

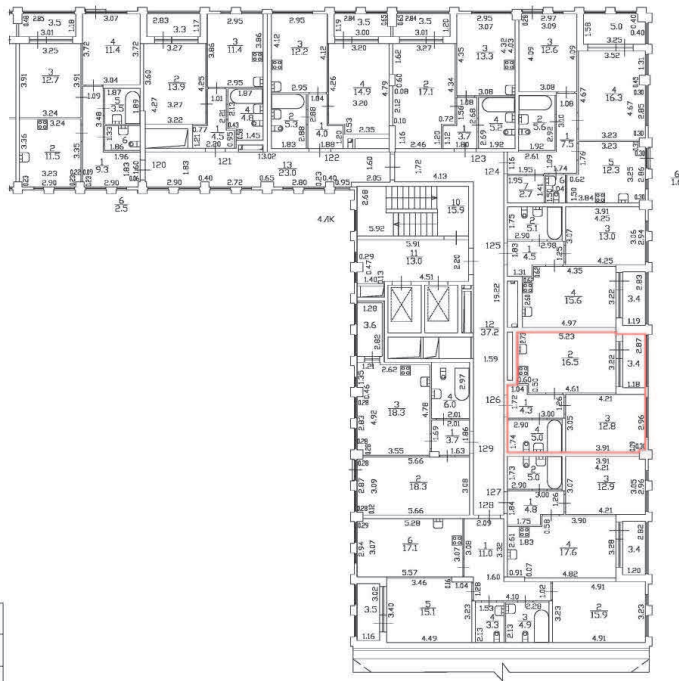
Часть границы:

	вновь образованного помещения
	стена с окном и дверью
	дверь остекленная (на балкон, лоджию)
	Лестница



План этажа (части этажа)





План части 2 этажа, 4/К



Масштаб 1:200

Специальные условные знаки:

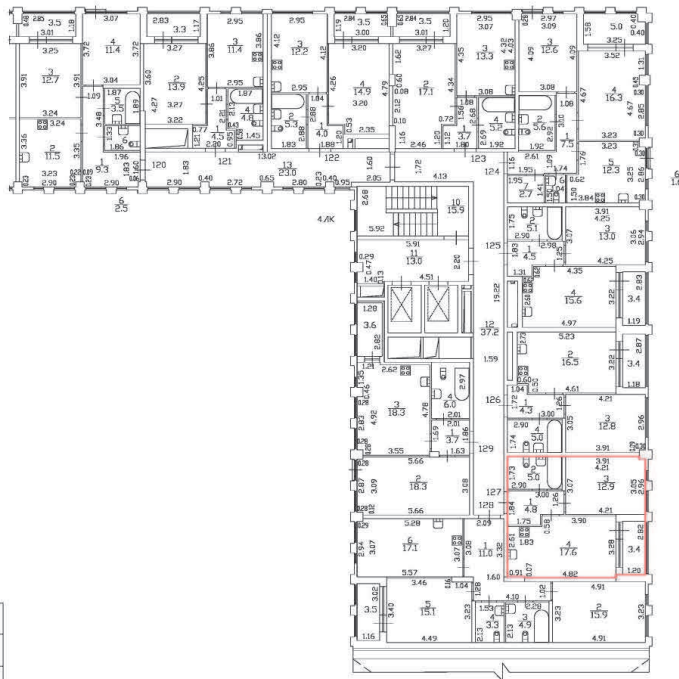
Часть границы:

	вновь образованного помещения
	стена с окном и дверью
	дверь остекленная (на балкон, лоджию)
	Лестница

h = 2.73

План этажа (части этажа)

План части 2 этажа, 4/ЛК



Масштаб 1:200

Специальные условные знаки:

Часть границы:

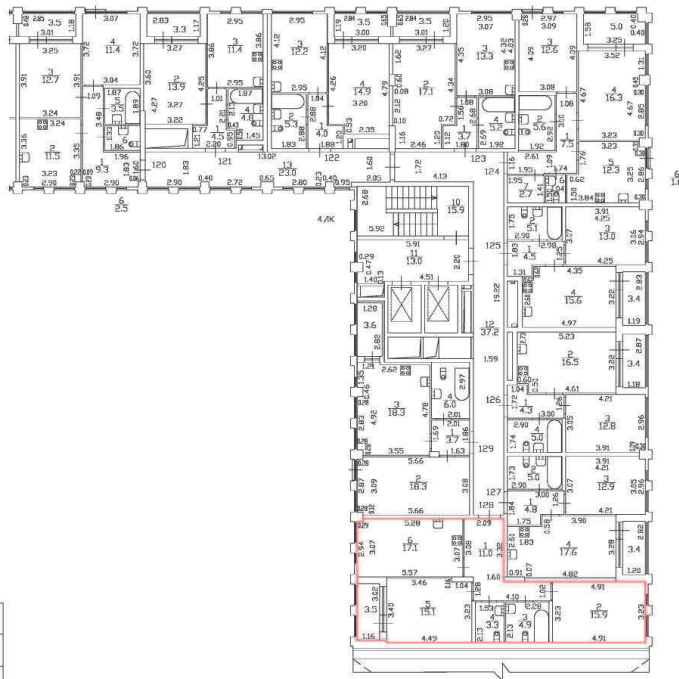
	вновь образованного помещения
	стена с окном и дверью
	дверь остекленная (на балкон, лоджию)
	Лестница

h = 2.73



План этажа (части этажа)





План части 2 этажа, 4/ЛК



Масштаб 1:200

Специальные условные знаки:

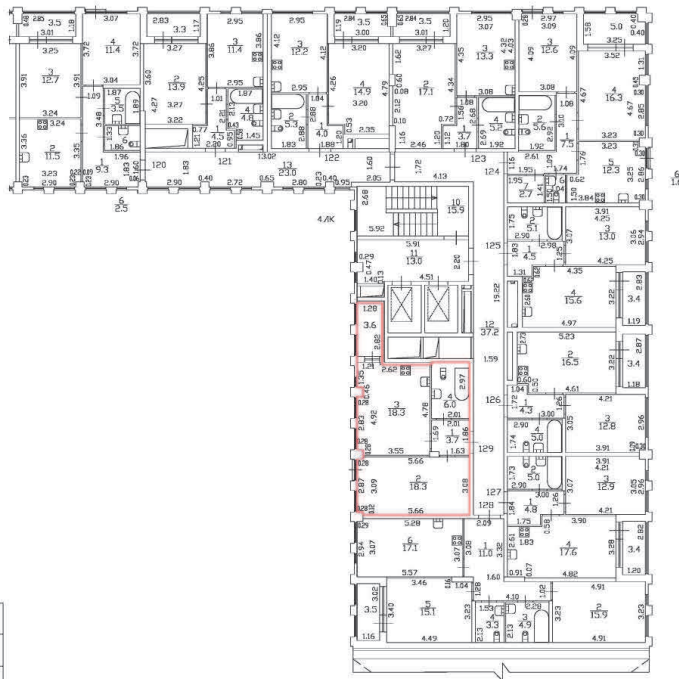
Часть границы:

	вновь образованного помещения
	стена с окном и дверью
	дверь остекленная (на балкон, лоджию)
	Лестница

h = 2.73

План этажа (части этажа)

План части 2 этажа, 4/ЛК







h = 2.73

Масштаб 1:200

Специальные условные знаки:

Часть границы:

	вновь образованного помещения
	стена с окном и дверью
	дверь остекленная (на балкон, лоджию)
	Лестница

План этажа (части этажа)





План части 3 этажа, 4/К



Масштаб 1:200

Специальные условные знаки:

Часть границы:

	вновь образованного помещения
	стена с окном и дверью
	дверь остекленная (на балкон, лоджию)
	Лестница

h = 2.82

План этажа (части этажа)





План части 3 этажа, 4/К



Масштаб 1:200

Специальные условные знаки:

Часть границы:

	вновь образованного помещения
	стена с окном и дверью
	дверь остекленная (на балкон, лоджию)
	Лестница

h = 2.82

План этажа (части этажа)





План части 3 этажа, 4/К



Масштаб 1:200

Специальные условные знаки:

Часть границы:

	вновь образованного помещения
	стена с окном и дверью
	дверь остекленная (на балкон, лоджию)
	Лестница

h = 2.82

План этажа (части этажа)





План части 3 этажа, 4/К



Масштаб 1:200

Специальные условные знаки:

Часть границы:

	вновь образованного помещения
	стена с окном и дверью
	дверь остекленная (на балкон, лоджию)
	Лестница

h = 2.82

План этажа (части этажа)





План части 3 этажа, 4/К



Масштаб 1:200

Специальные условные знаки:

Часть границы:

	вновь образованного помещения
	стена с окном и дверью
	дверь остекленная (на балкон, лоджию)
	Лестница

h = 2.82

План этажа (части этажа)





План части 3 этажа, 4/К



Масштаб 1:200

Специальные условные знаки:

Часть границы:

	вновь образованного помещения
	стена с окном и дверью
	дверь остекленная (на балкон, лоджию)
	Лестница

h = 2.82



План этажа (части этажа)





План части 3 этажа, 4/К



Масштаб 1:200

Специальные условные знаки:

Часть границы:

	вновь образованного помещения
	стена с окном и дверью
	дверь остекленная (на балкон, лоджию)
	Лестница

h = 2.82

План этажа (части этажа)





План части 3 этажа, 4/К



Масштаб 1:200

Специальные условные знаки:

Часть границы:

	вновь образованного помещения
	стена с окном и дверью
	дверь остекленная (на балкон, лоджию)
	Лестница

h = 2.82

План этажа (части этажа)

План части 3 этажа, 4/К







h = 2.82

Масштаб 1:200

Специальные условные знаки:

Часть границы:

	вновь образованного помещения
	стена с окном и дверью
	дверь остекленная (на балкон, лоджию)
	Лестница

План этажа (части этажа)





План части 3 этажа, 4/К



Масштаб 1:200

Специальные условные знаки:

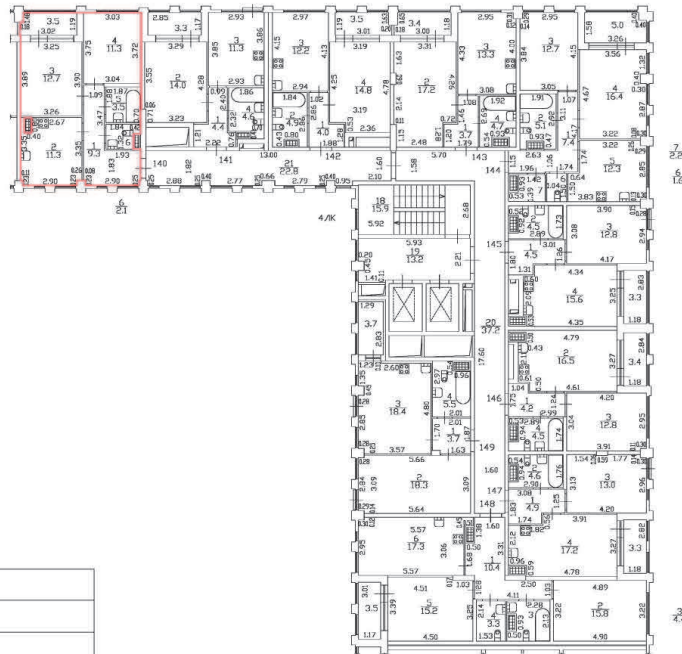
Часть границы:

	вновь образованного помещения
	стена с окном и дверью
	дверь остекленная (на балкон, лоджию)
	Лестница

h = 2.82

План этажа (части этажа)

План части 4 этажа, 4/ЛК



h = 2.73

Масштаб 1:200

Специальные условные знаки:

Часть границы:

 вновь образованного помещения

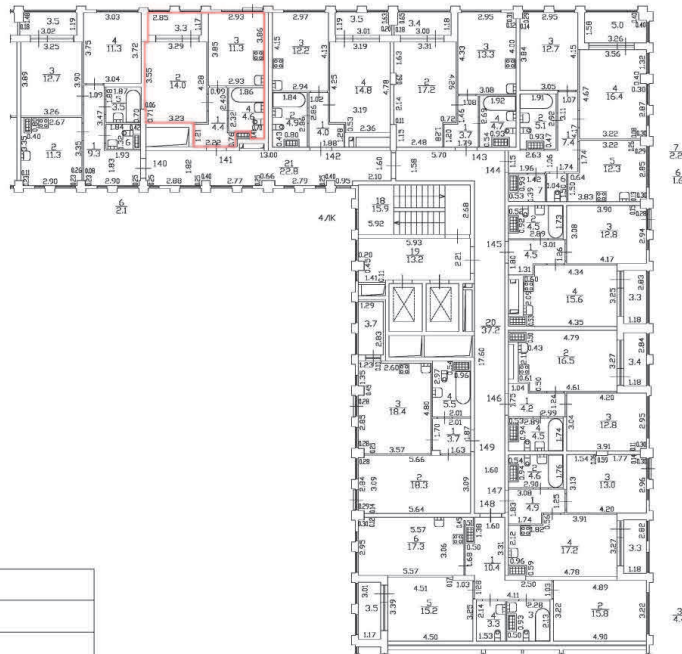
 стена с окном и дверью

 дверь остекленная (на балкон, лоджию)

 Лестница

План этажа (части этажа)

План части 4 этажа, 4/ЛК







h = 2.73

Масштаб 1:200

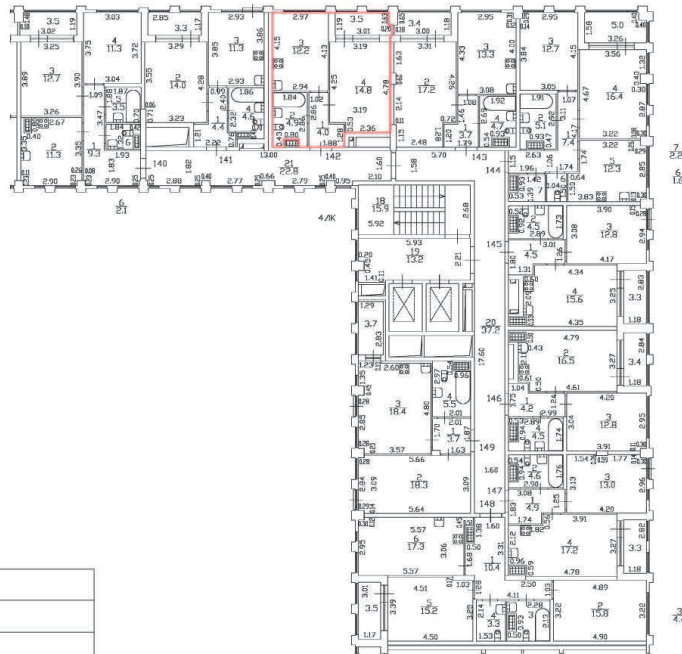
Специальные условные знаки:

Часть границы:

	вновь образованного помещения
	стена с окном и дверью
	дверь остекленная (на балкон, лоджию)
	Лестница

План этажа (части этажа)

План части 4 этажа, 4/ЛК







h = 2.73

Масштаб 1:200

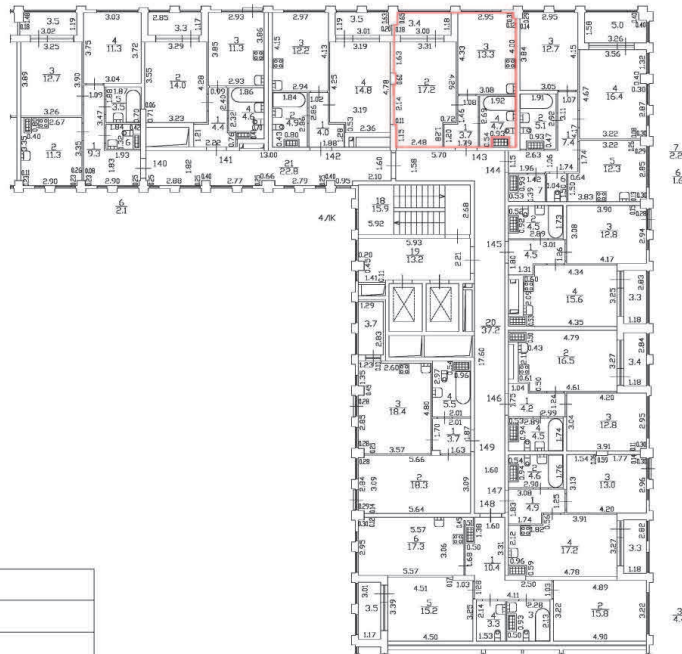
Специальные условные знаки:

Часть границы:

	вновь образованного помещения
	стена с окном и дверью
	дверь остекленная (на балкон, лоджию)
	Лестница

План этажа (части этажа)

План части 4 этажа, 4/ЛК







h = 2.73

Масштаб 1:200

Специальные условные знаки:

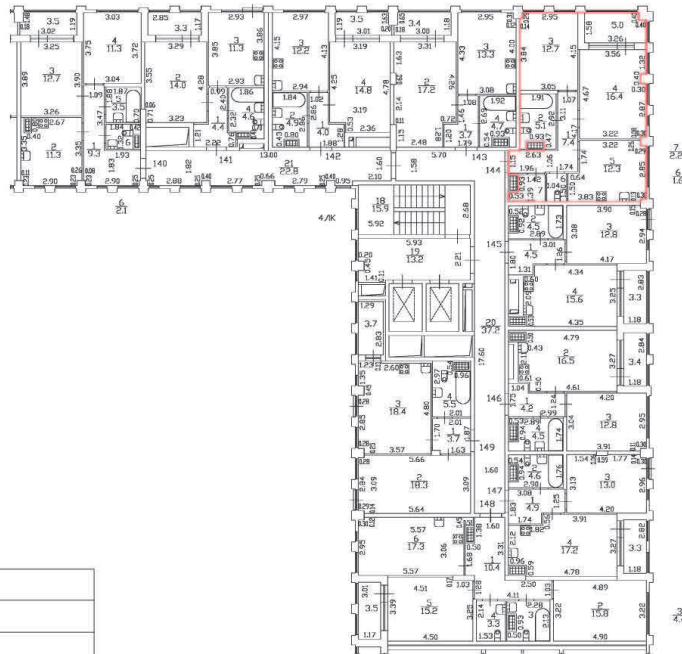
Часть границы:

	граница вновь образованного помещения
	стена с окном и дверью
	дверь остекленная (на балкон, лоджию)
	Лестница



План этажа (части этажа)

План части 4 этажа, 4/ЛК



h = 2.73

Масштаб 1:200

Специальные условные знаки:

Часть границы:

 вновь образованного помещения

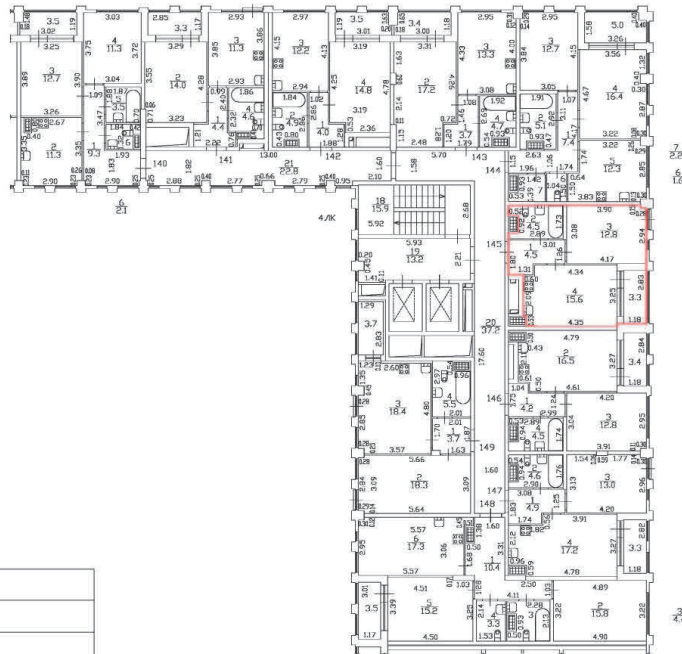
 стена с окном и дверью

 дверь остекленная (на балкон, лоджию)

 Лестница

План этажа (части этажа)

План части 4 этажа, 4/ЛК



h = 2.73

Масштаб 1:200

Специальные условные знаки:

Часть границы:

 вновь образованного помещения

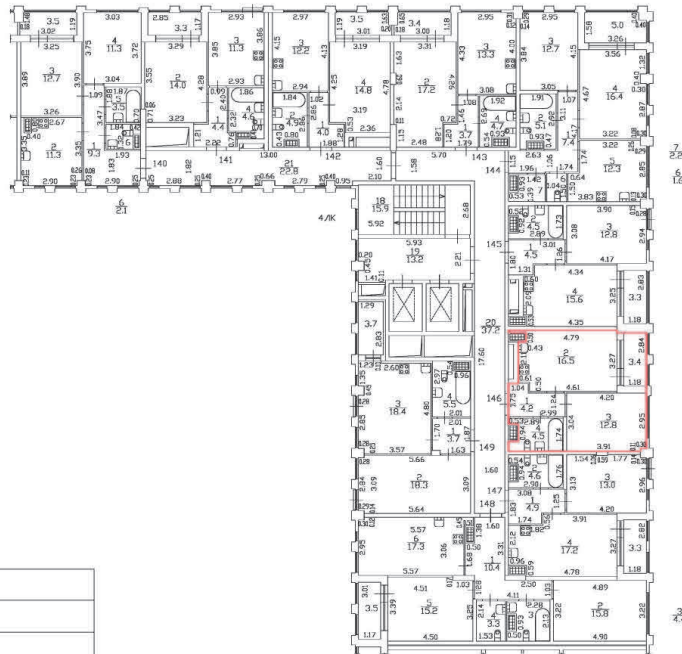
 стена с окном и дверью

 дверь остекленная (на балкон, лоджию)

 Лестница

План этажа (части этажа)

План части 4 этажа, 4/ЛК







$h = 2.73$

Масштаб 1:200

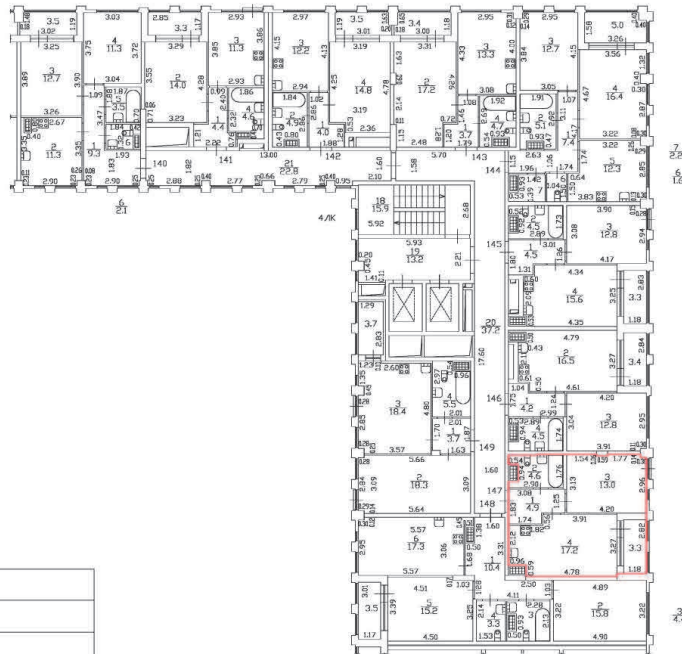
Специальные условные знаки:

Часть границы:

	вновь образованного помещения
	стена с окном и дверью
	дверь остекленная (на балкон, лоджию)
	Лестница

План этажа (части этажа)

План части 4 этажа, 4/ЛК







$h = 2.73$

Масштаб 1:200

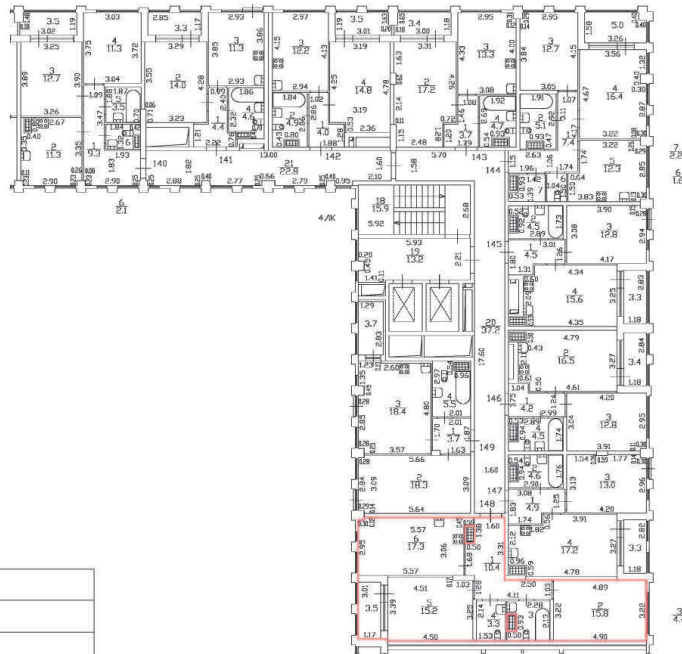
Специальные условные знаки:

Часть границы:

	граница вновь образованного помещения
	стена с окном и дверью
	дверь остекленная (на балкон, лоджию)
	Лестница

План этажа (части этажа)

План части 4 этажа, 4/ЛК



h = 2.73

Масштаб 1:200

Специальные условные знаки:

Часть границы:

 вновь образованного помещения

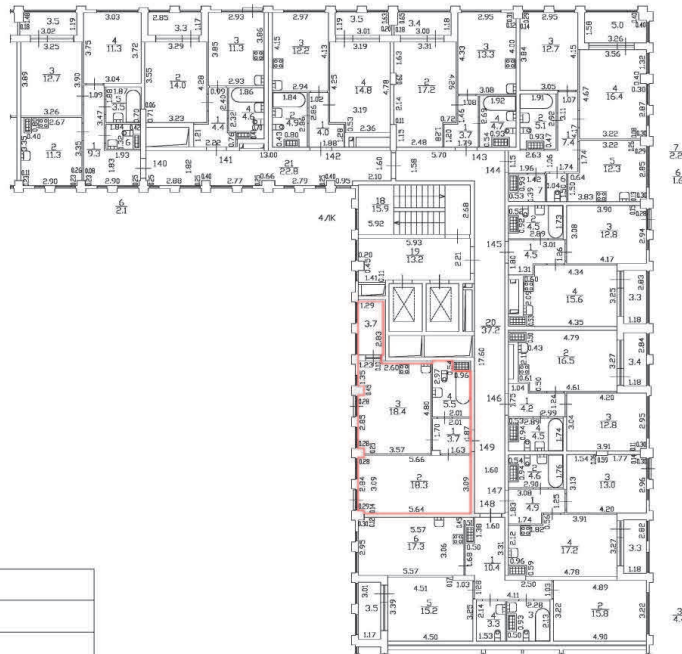
 стена с окном и дверью

 дверь остекленная (на балкон, лоджию)

 Лестница

План этажа (части этажа)

План части 4 этажа, 4/ЛК



h = 2.73

Масштаб 1:200

Специальные условные знаки:

Часть границы:

 вновь образованного помещения

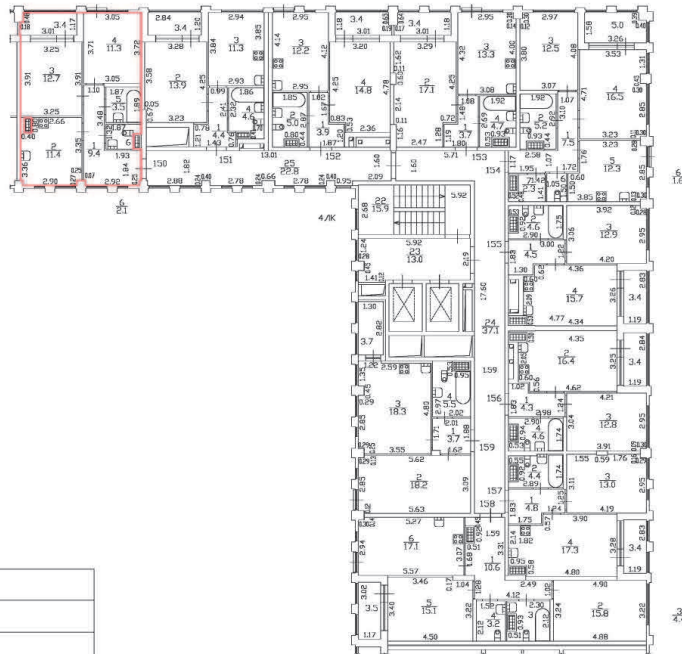
 стена с окном и дверью

 дверь остекленная (на балкон, лоджию)

 Лестница

План этажа (части этажа)





План части 5 этажа, 4/ЛК



Масштаб 1:200

Специальные условные знаки:

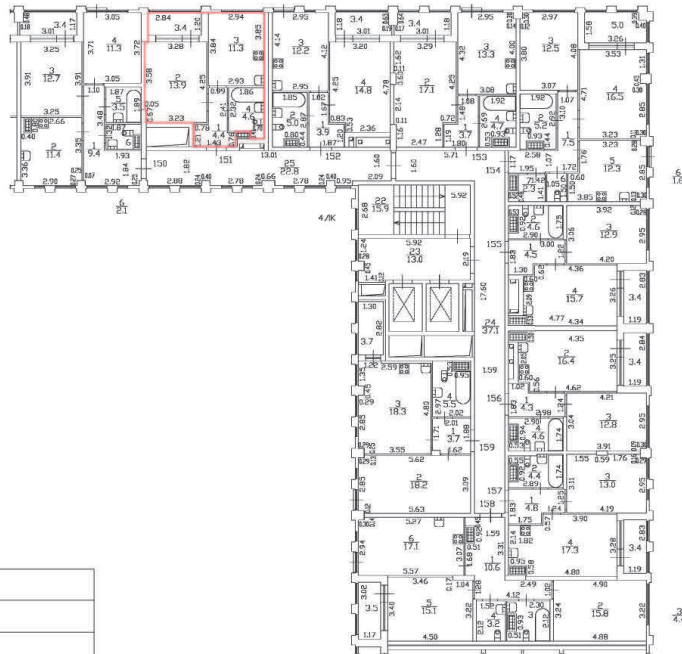
Часть границы:

	вновь образованного помещения
	стена с окном и дверью
	дверь остекленная (на балкон, лоджию)
	Лестница

h = 2.73

План этажа (части этажа)





План части 5 этажа, 4/ЛК



Масштаб 1:200

Специальные условные знаки:

Часть границы:

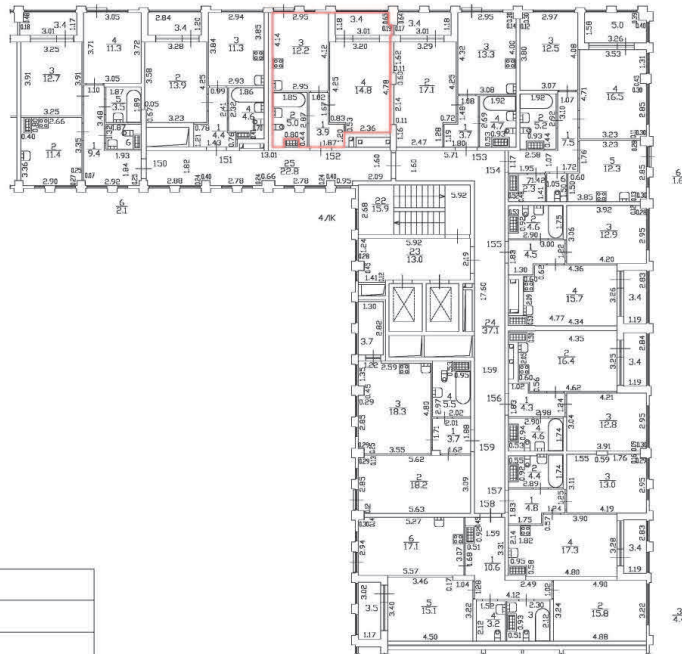
	вновь образованного помещения
	стена с окном и дверью
	дверь остекленная (на балкон, лоджию)
	Лестница

h = 2.73



План этажа (части этажа)





План части 5 этажа, 4/ЛК



Масштаб 1:200

Специальные условные знаки:

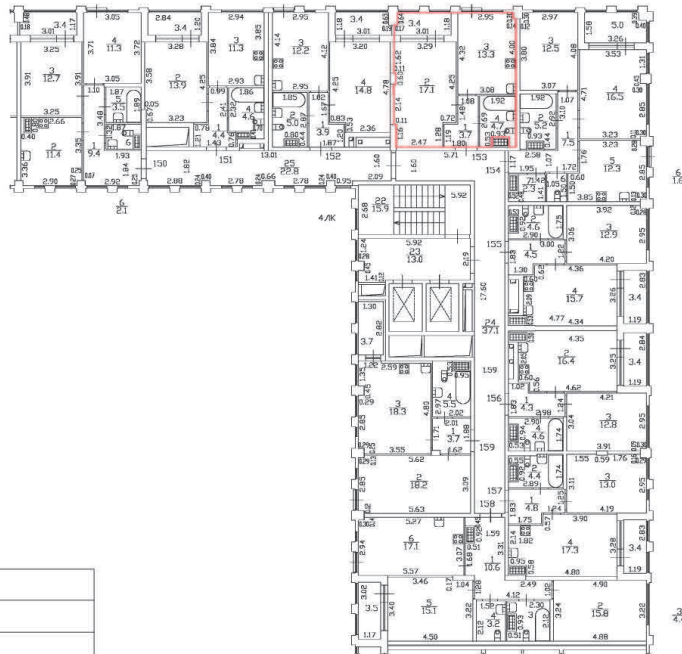
Часть границы:

	вновь образованного помещения
	стена с окном и дверью
	дверь остекленная (на балкон, лоджию)
	Лестница

h = 2.73

План этажа (части этажа)





План части 5 этажа, 4/ЛК



Масштаб 1:200

Специальные условные знаки:

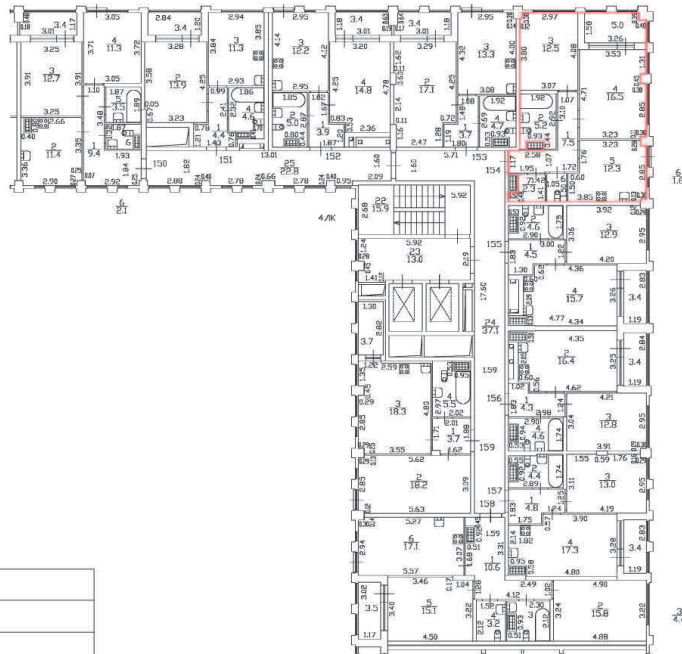
Часть границы:

	граница вновь образованного помещения
	стена с окном и дверью
	дверь остекленная (на балкон, лоджию)
	Лестница

h = 2.73

План этажа (части этажа)

План части 5 этажа, 4/ЛК



Масштаб 1:200

Специальные условные знаки:

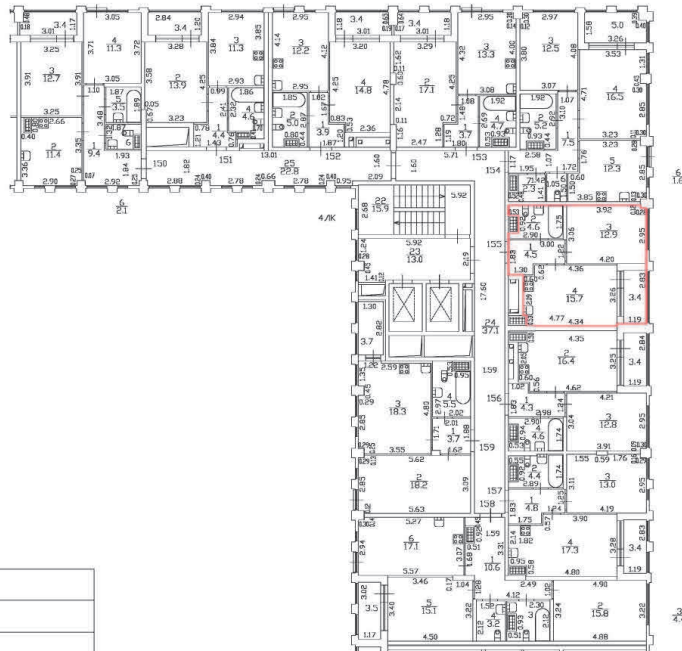
Часть границы:

	вновь образованного помещения
	стена с окном и дверью
	дверь остекленная (на балкон, лоджию)
	Лестница

h = 2.73

План этажа (части этажа)

План части 5 этажа, 4/ЛК



Масштаб 1:200

Специальные условные знаки:

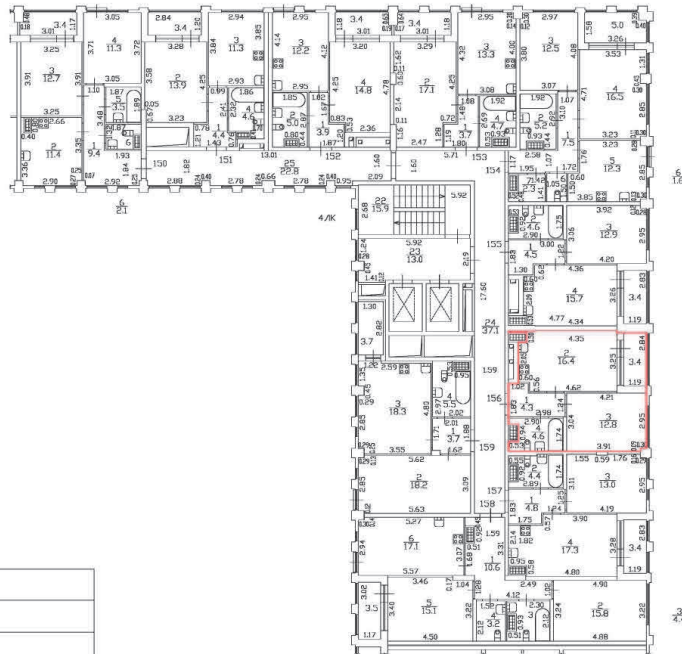
Часть границы:

	вновь образованного помещения
	стена с окном и дверью
	дверь остекленная (на балкон, лоджию)
	Лестница

h = 2.73

План этажа (части этажа)

План части 5 этажа, 4/ЛК



h = 2.73

Масштаб 1:200

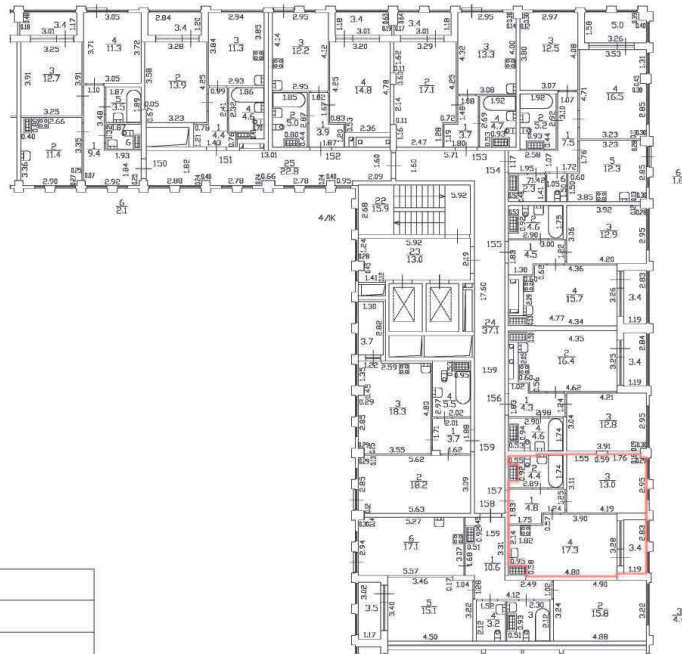
Специальные условные знаки:

Часть границы:

	вновь образованного помещения
	стена с окном и дверью
	дверь остекленная (на балкон, лоджию)
	Лестница

План этажа (части этажа)





План части 5 этажа, 4/ЛК



Масштаб 1:200

Специальные условные знаки:

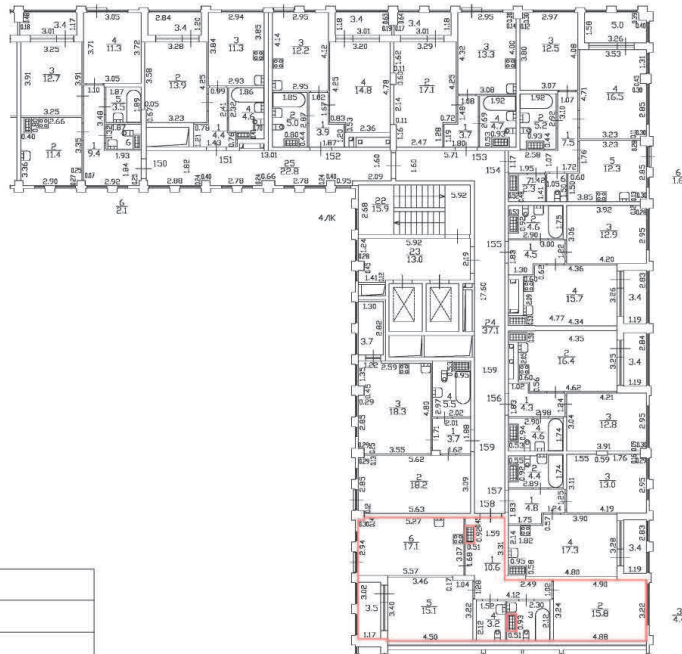
Часть границы:

	вновь образованного помещения
	стена с окном и дверью
	дверь остекленная (на балкон, лоджию)
	Лестница

h = 2.73

План этажа (части этажа)





План части 5 этажа, 4/ЛК



Масштаб 1:200

Специальные условные знаки:

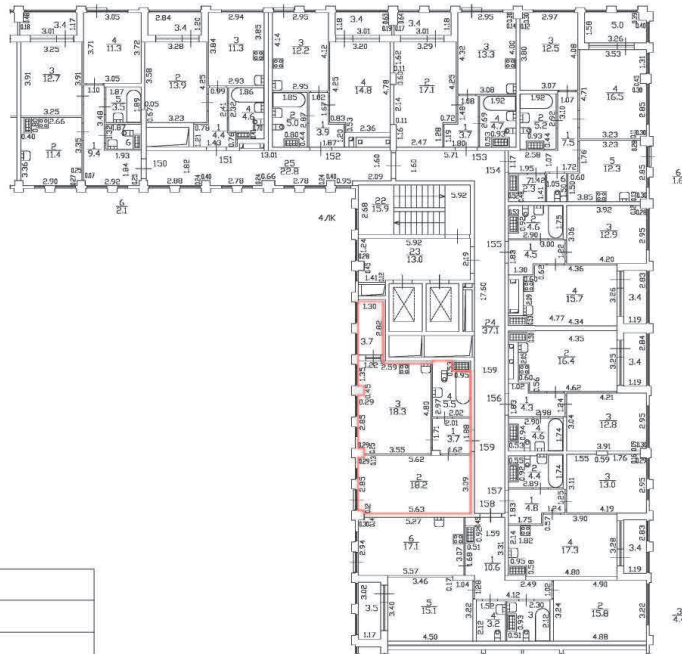
Часть границы:

	вновь образованного помещения
	стена с окном и дверью
	дверь остекленная (на балкон, лоджию)
	Лестница

h = 2.73

План этажа (части этажа)





План части 5 этажа, 4/ЛК



Масштаб 1:200

Специальные условные знаки:

Часть границы:

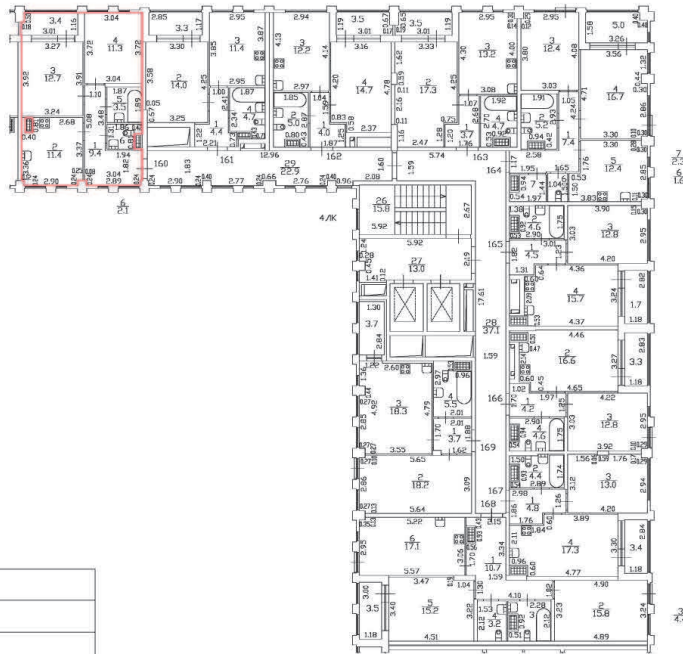
	вновь образованного помещения
	стена с окном и дверью
	дверь остекленная (на балкон, лоджию)
	Лестница

h = 2.73



План этажа (части этажа)

План части 6 этажа, 4/ЛК







h = 2.73

Масштаб 1:200

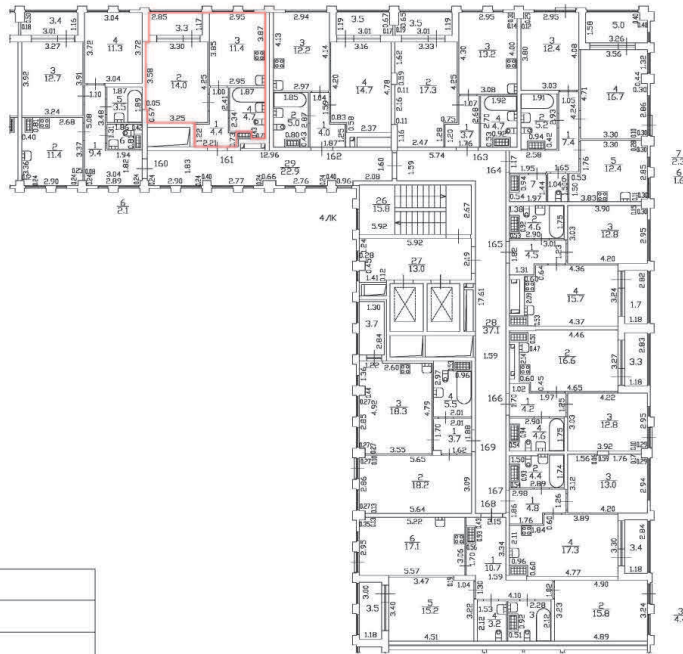
Специальные условные знаки:

Часть границы:

	граница вновь образованного помещения
	стена с окном и дверью
	дверь остекленная (на балкон, лоджию)
	Лестница

План этажа (части этажа)

План части 6 этажа, 4/ЛК







h = 2.73

Масштаб 1:200

Специальные условные знаки:

Часть границы:

	граница вновь образованного помещения
	стена с окном и дверью
	дверь остекленная (на балкон, лоджию)
	Лестница

План этажа (части этажа)

План части 6 этажа, 4/ЛК







h = 2.73

Масштаб 1:200

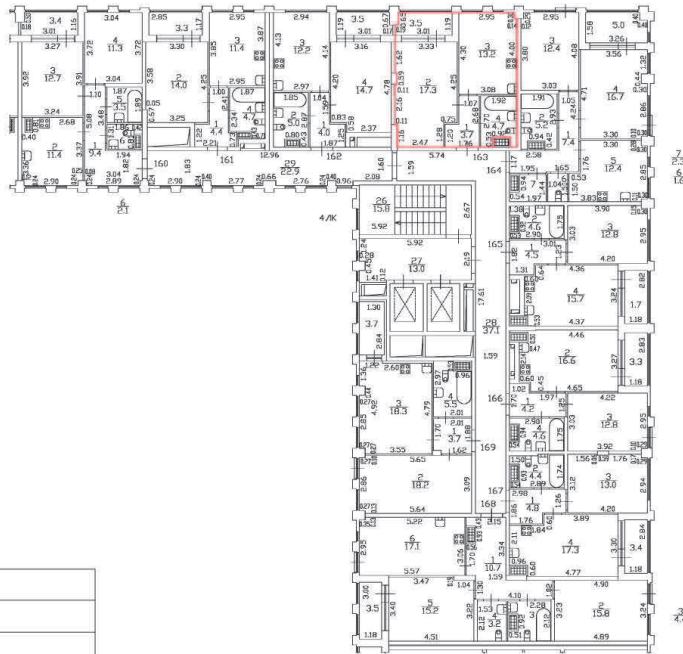
Специальные условные знаки:

Часть границы:

	вновь образованного помещения
	стена с окном и дверью
	дверь остекленная (на балкон, лоджию)
	Лестница

План этажа (части этажа)

План части 6 этажа, 4/ЛК







h = 2.73

Масштаб 1:200

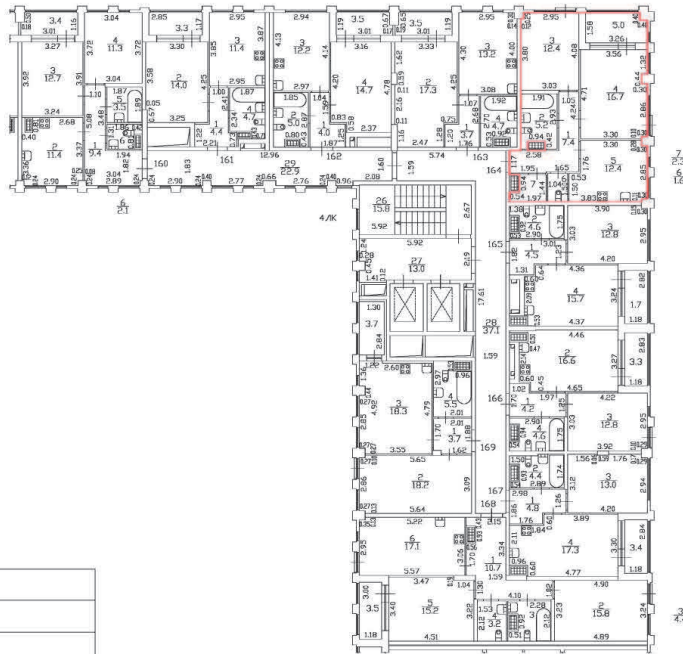
Специальные условные знаки:

Часть границы:

	граница вновь образованного помещения
	стена с окном и дверью
	дверь остекленная (на балкон, лоджию)
	Лестница

План этажа (части этажа)

План части 6 этажа, 4/ЛК







h = 2.73

Масштаб 1:200

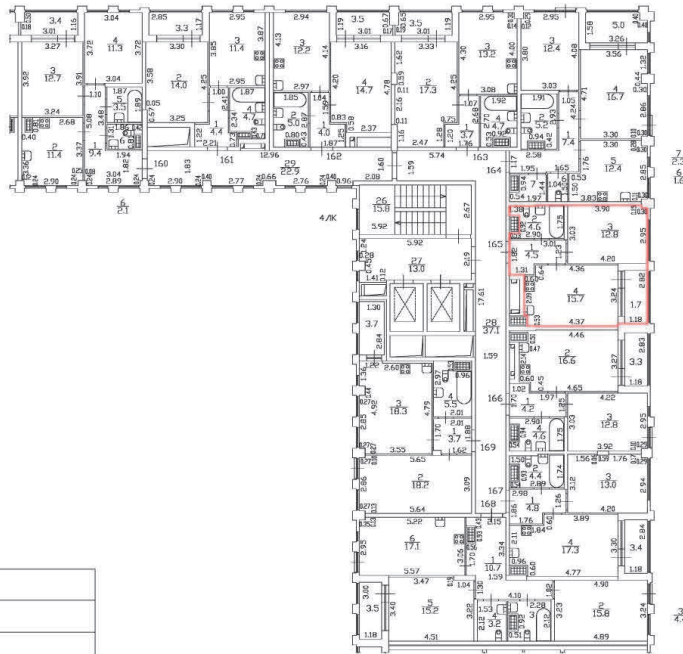
Специальные условные знаки:

Часть границы:

	вновь образованного помещения
	стена с окном и дверью
	дверь остекленная (на балкон, лоджию)
	Лестница

План этажа (части этажа)

План части 6 этажа, 4/ЛК







h = 2.73

Масштаб 1:200

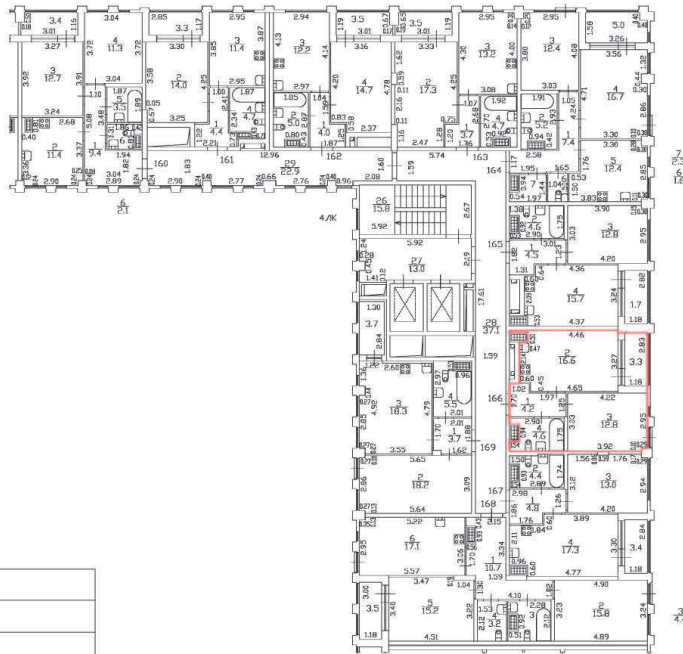
Специальные условные знаки:

Часть границы:

	вновь образованного помещения
	стена с окном и дверью
	дверь остекленная (на балкон, лоджию)
	Лестница

План этажа (части этажа)

План части 6 этажа, 4/ЛК







h = 2.73

Масштаб 1:200

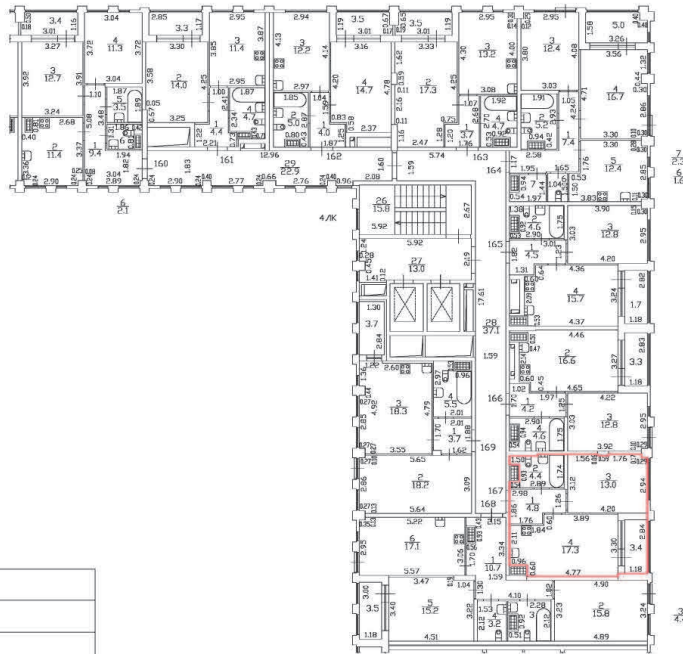
Специальные условные знаки:

Часть границы:

	вновь образованного помещения
	стена с окном и дверью
	дверь остекленная (на балкон, лоджию)
	Лестница

План этажа (части этажа)

План части 6 этажа, 4/ЛК







h = 2.73

Масштаб 1:200

Специальные условные знаки:

Часть границы:

	вновь образованного помещения
	стена с окном и дверью
	дверь остекленная (на балкон, лоджию)
	Лестница



План этажа (части этажа)

План части 6 этажа, 4/ЛК



h = 2.73

Масштаб 1:200

Специальные условные знаки:

Часть границы:

 вновь образованного помещения

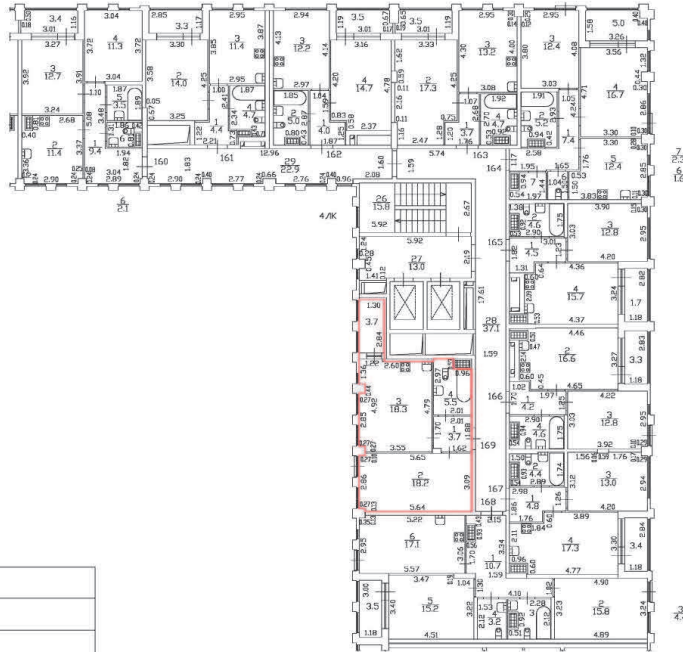
 стена с окном и дверью

 дверь остекленная (на балкон, лоджию)

 Лестница

План этажа (части этажа)

План части 6 этажа, 4/ЛК







h = 2.73

Масштаб 1:200

Специальные условные знаки:

Часть границы:

	граница вновь образованного помещения
	стена с окном и дверью
	дверь остекленная (на балкон, лоджию)
	Лестница

План этажа (части этажа)

План части 7 этажа, 4/ЛК



h = 2.73

Масштаб 1:200

Специальные условные знаки:

Часть границы:



вновь образованного помещения



стена с окном и дверью



дверь остекленная (на балкон, лоджию)




Лестница

План этажа (части этажа)

План части 7 этажа, 4/ЛК



$h = 2.73$

Масштаб 1:200	
Специальные условные знаки:	
Часть границы:	
	вновь образованного помещения
	стена с окном и дверью
	дверь остекленная (на балкон, лоджию)
	Лестница

План этажа (части этажа)

План части 7 этажа, 4/ЛК



h = 2.73

Масштаб 1:200

Специальные условные знаки:

Часть границы:

	вновь образованного помещения
	стена с окном и дверью
	дверь остекленная (на балкон, лоджию)
	Лестница

План этажа (части этажа)

План части 7 этажа, 4/ЛК







h = 2.73

Масштаб 1:200

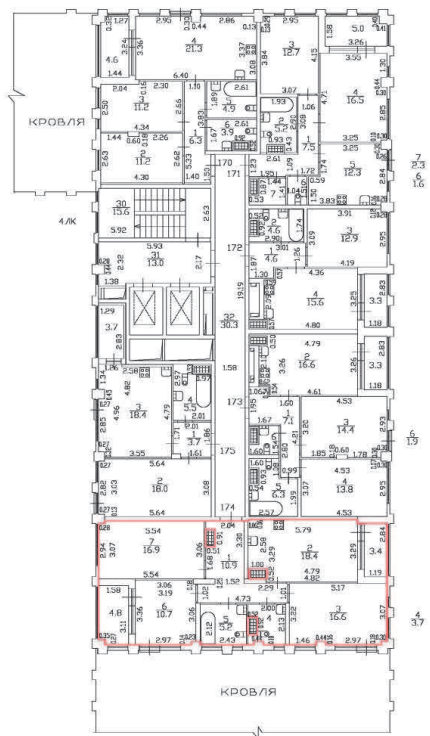
Специальные условные знаки:

Часть границы:

	вновь образованного помещения
	стена с окном и дверью
	дверь остекленная (на балкон, лоджию)
	Лестница

План этажа (части этажа)

План части 7 этажа, 4/ЛК



h = 2.73

Масштаб 1:200	
Специальные условные знаки:	
Часть границы:	
	вновь образованного помещения
	стена с окном и дверью
	дверь остекленная (на балкон, лоджию)
	Лестница

План этажа (части этажа)

План части 7 этажа, 4/ЛК



h = 2.73

Масштаб 1:200

Специальные условные знаки:

Часть границы:



вновь образованного помещения



стена с окном и дверью



дверь остекленная (на балкон, лоджию)

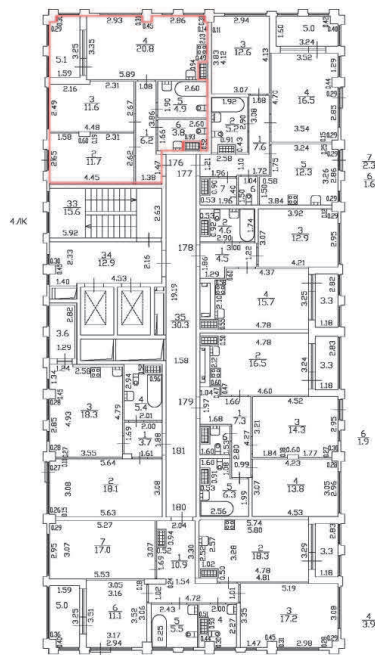


Лестница



План этажа (части этажа)

План части 8 этажа, 4/К



$h = 2.73$

Масштаб 1:200

Специальные условные знаки:

Часть границы:



вновь образованного помещения



стена с окном и дверью



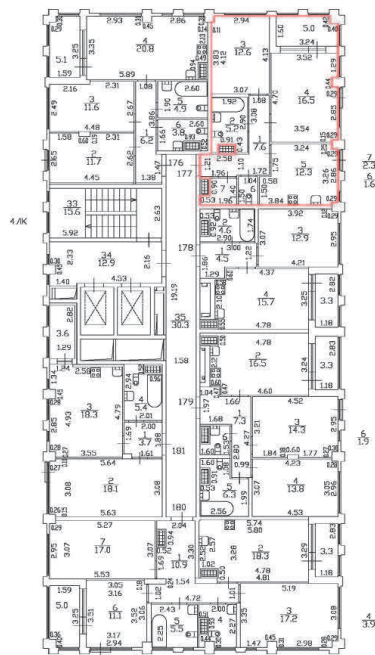
дверь остекленная (на балкон, лоджию)



Лестница

План этажа (части этажа)

План части 8 этажа, 4/К







h = 2.73

Масштаб 1:200

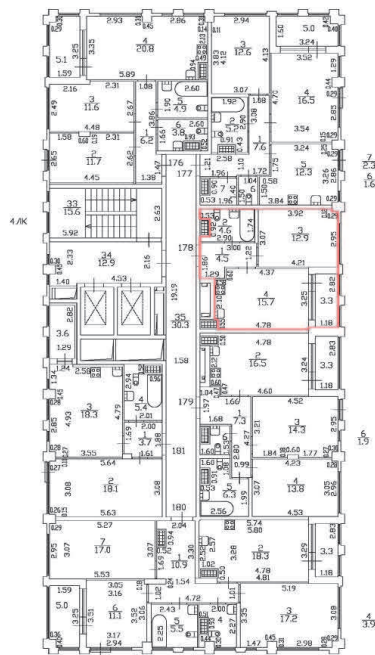
Специальные условные знаки:

Часть границы:

	вновь образованного помещения
	стена с окном и дверью
	дверь остекленная (на балкон, лоджию)
	Лестница

План этажа (части этажа)

План части 8 этажа, 4/К







$h = 2.73$

Масштаб 1:200

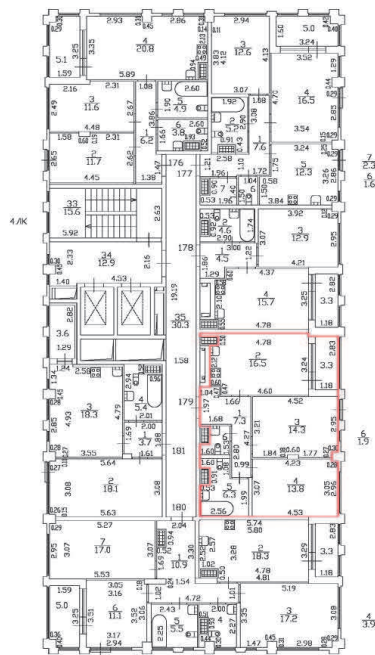
Специальные условные знаки:

Часть границы:

	вновь образованного помещения
	стена с окном и дверью
	дверь остекленная (на балкон, лоджию)
	Лестница

План этажа (части этажа)

План части 8 этажа, 4/К



h = 2.73

Масштаб 1:200

Специальные условные знаки:

Часть границы:



вновь образованного помещения



стена с окном и дверью



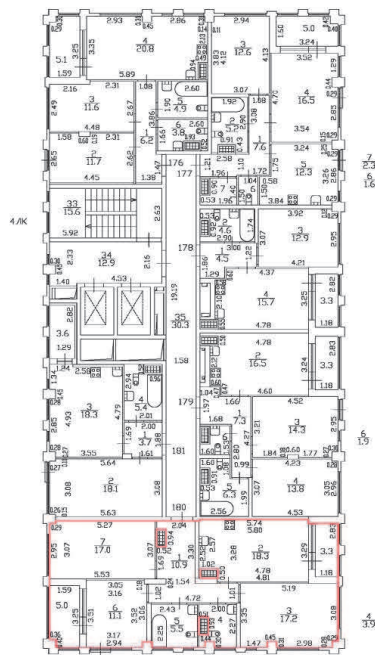
дверь остекленная (на балкон, лоджию)



Лестница

План этажа (части этажа)

План части 8 этажа, 4/К



$h = 2.73$

Масштаб 1:200

Специальные условные знаки:

Часть границы:



вновь образованного помещения



стена с окном и дверью



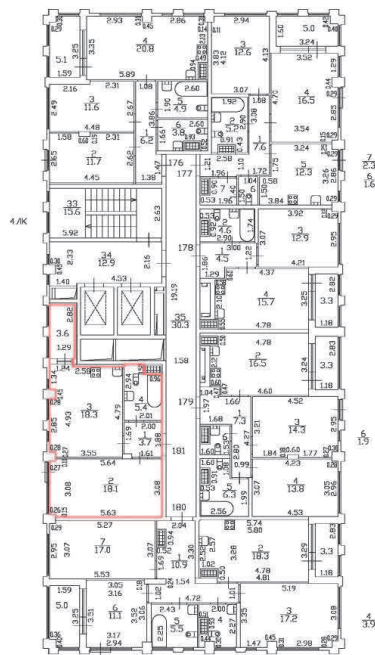
дверь остекленная (на балкон, лоджию)



Лестница

План этажа (части этажа)

План части 8 этажа, 4/К







h = 2.73

Масштаб 1:200

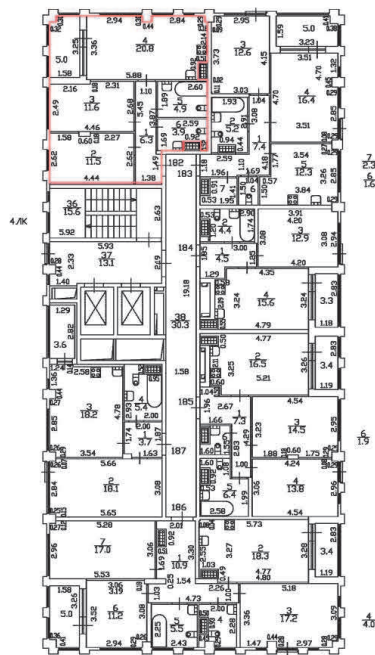
Специальные условные знаки:

Часть границы:

	вновь образованного помещения
	стена с окном и дверью
	дверь остекленная (на балкон, лоджию)
	Лестница

План этажа (части этажа)

План части 9 этажа, 4/ЛК







h = 2.73

h = 2.73

Масштаб 1:200

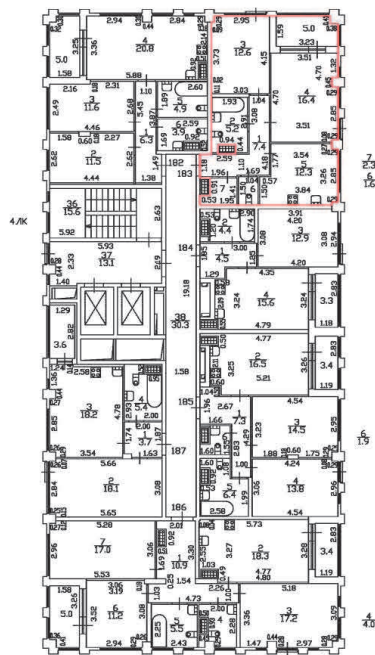
Специальные условные знаки:

Часть границы:

	вновь образованного помещения
	стена с окном и дверью
	дверь остекленная (на балкон, лоджию)
	Лестница

План этажа (части этажа)

План части 9 этажа, 4/ЛК







h = 2.73

h = 2.73

Масштаб 1:200

Специальные условные знаки:

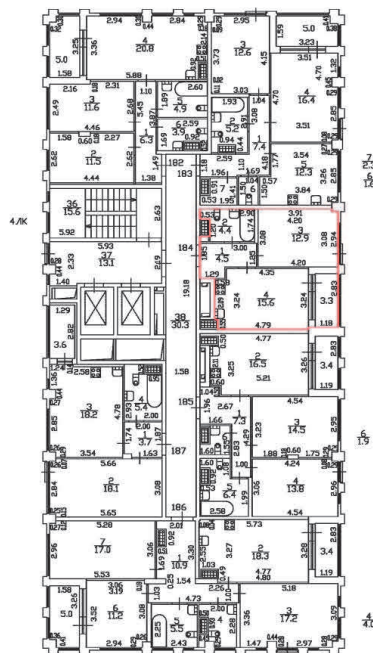
Часть границы:

	вновь образованного помещения
	стена с окном и дверью
	дверь остекленная (на балкон, лоджию)
	Лестница



План этажа (части этажа)

План части 9 этажа, 4/ЛК







h = 2.73

h = 2.73

Масштаб 1:200

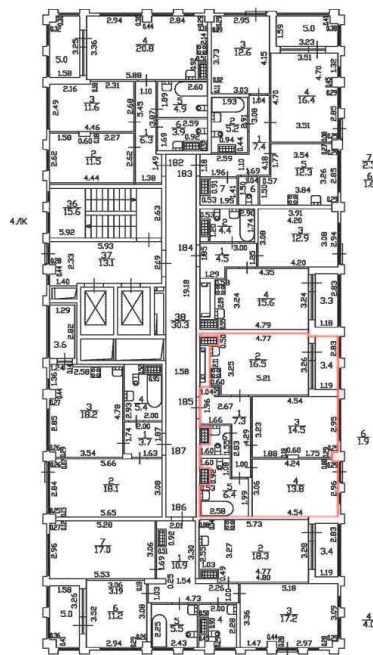
Специальные условные знаки:

Часть границы:

	вновь образованного помещения
	стена с окном и дверью
	дверь остекленная (на балкон, лоджию)
	Лестница

План этажа (части этажа)

План части 9 этажа, 4/ЛК







h = 2.73

h = 2.73

Масштаб 1:200

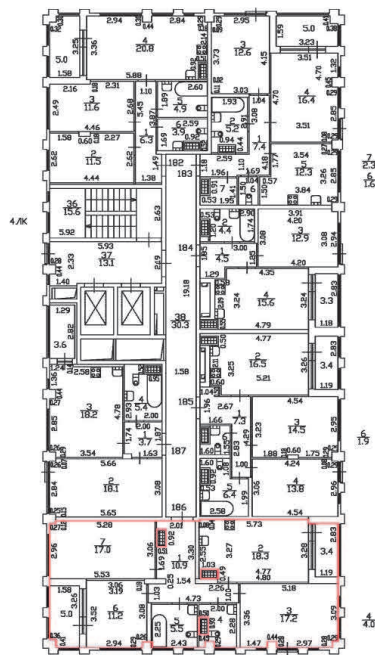
Специальные условные знаки:

Часть границы:

	вновь образованного помещения
	стена с окном и дверью
	дверь остекленная (на балкон, лоджию)
	Лестница

План этажа (части этажа)

План части 9 этажа, 4/ЛК







h = 2.73

h = 2.73

Масштаб 1:200

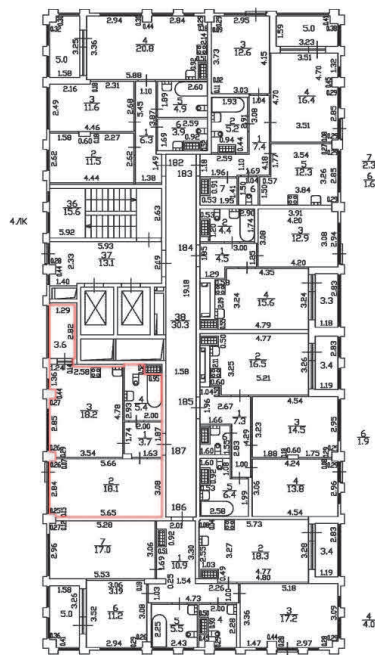
Специальные условные знаки:

Часть границы:

	вновь образованного помещения
	стена с окном и дверью
	дверь остекленная (на балкон, лоджию)
	Лестница

План этажа (части этажа)

План части 9 этажа, 4/ЛК







h = 2.73

h = 2.73

Масштаб 1:200

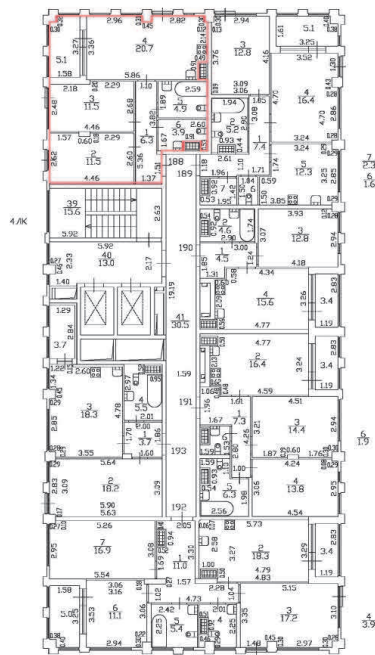
Специальные условные знаки:

Часть границы:

	вновь образованного помещения
	стена с окном и дверью
	дверь остекленная (на балкон, лоджию)
	Лестница

План этажа (части этажа)

План части 10 этажа, 4ЛК







h = 2.73

Масштаб 1:200

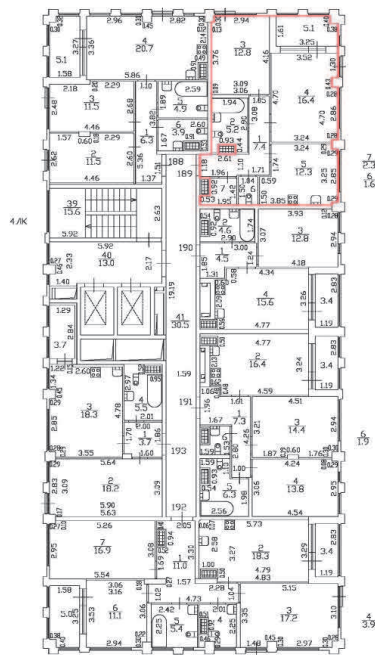
Специальные условные знаки:

Часть границы:

	вновь образованного помещения
	стена с окном и дверью
	дверь остекленная (на балкон, лоджию)
	Лестница

План этажа (части этажа)

План части 10 этажа, 4ЛК







$h = 2.73$

Масштаб 1:200

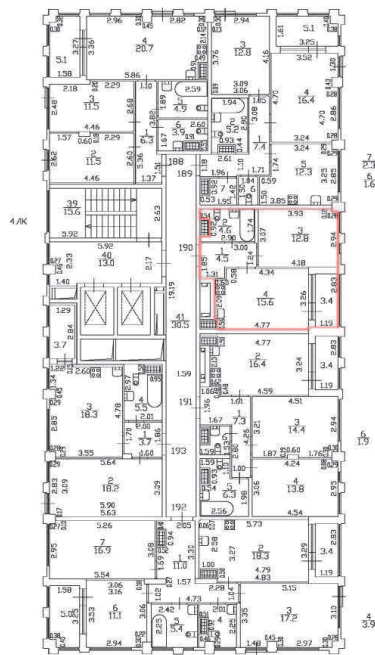
Специальные условные знаки:

Часть границы:

	вновь образованного помещения
	стена с окном и дверью
	дверь остекленная (на балкон, лоджию)
	Лестница

План этажа (части этажа)

План части 10 этажа, 4ЛК







$h = 2.73$

Масштаб 1:200

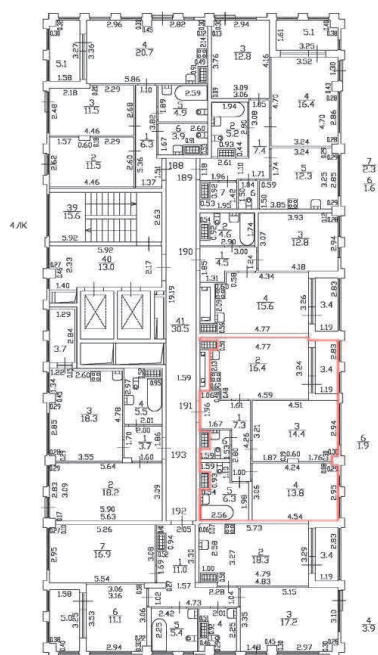
Специальные условные знаки:

Часть границы:

	вновь образованного помещения
	стена с окном и дверью
	дверь остекленная (на балкон, лоджию)
	Лестница

План этажа (части этажа)

План части 10 этажа, 4ЛК



$h = 2.73$

Масштаб 1:200

Специальные условные знаки:

Часть границы:



вновь образованного помещения



стена с окном и дверью



дверь остекленная (на балкон, лоджию)

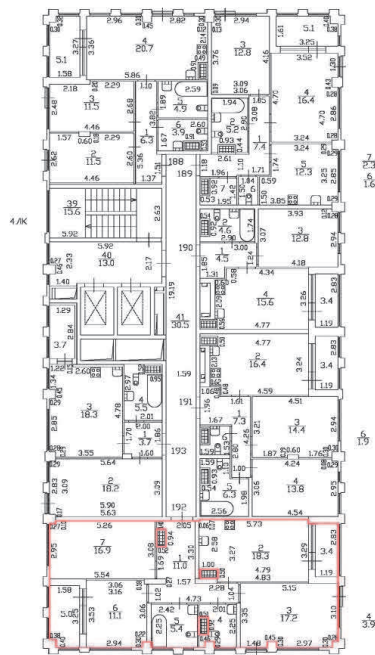


Лестница



План этажа (части этажа)

План части 10 этажа, 4ЛК







$h = 2.73$

Масштаб 1:200

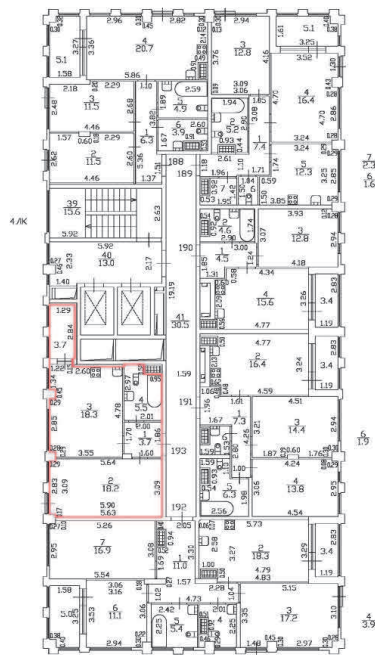
Специальные условные знаки:

Часть границы:

	вновь образованного помещения
	стена с окном и дверью
	дверь остекленная (на балкон, лоджию)
	Лестница

План этажа (части этажа)

План части 10 этажа, 4ЛК







$h = 2.73$

Масштаб 1:200

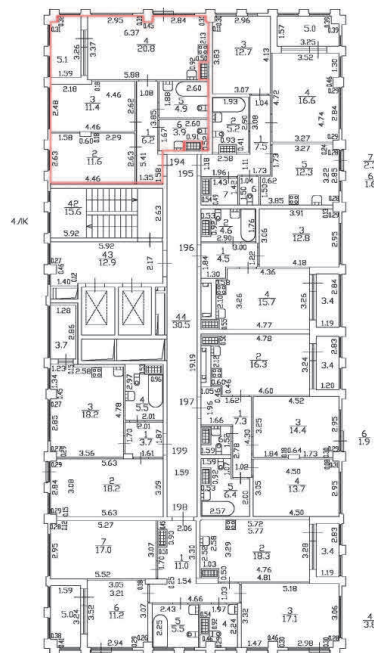
Специальные условные знаки:

Часть границы:

	вновь образованного помещения
	стена с окном и дверью
	дверь остекленная (на балкон, лоджию)
	Лестница

План этажа (части этажа)

План части 11 этажа, 4ЛК







h = 2.73

Масштаб 1:200

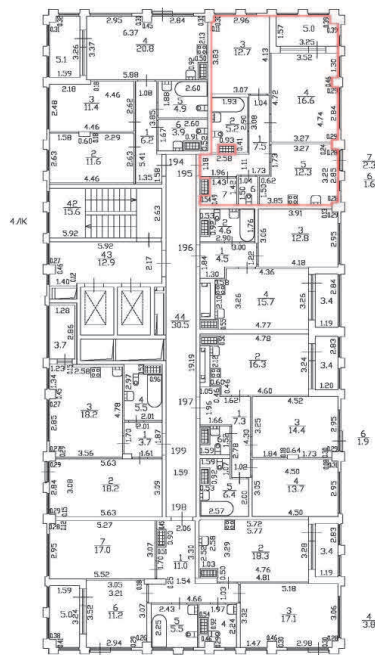
Специальные условные знаки:

Часть границы:

	вновь образованного помещения
	стена с окном и дверью
	дверь остекленная (на балкон, лоджию)
	Лестница

План этажа (части этажа)

План части 11 этажа, 4ЛК







$h = 2.73$

Масштаб 1:200

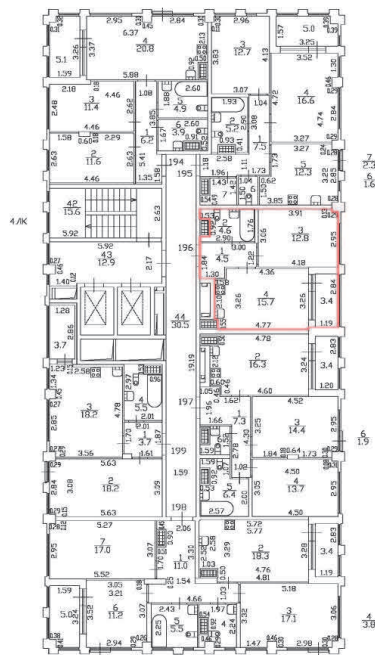
Специальные условные знаки:

Часть границы:

	вновь образованного помещения
	стена с окном и дверью
	дверь остекленная (на балкон, лоджию)
	Лестница

План этажа (части этажа)

План части 11 этажа, 4ЛК



$h = 2.73$

Масштаб 1:200

Специальные условные знаки:

Часть границы:



вновь образованного помещения



стена с окном и дверью



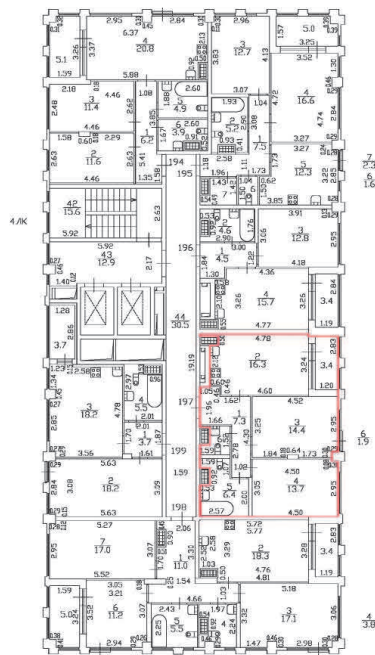
дверь остекленная (на балкон, лоджию)



Лестница

План этажа (части этажа)

План части 11 этажа, 4ЛК







$h = 2.73$

Масштаб 1:200

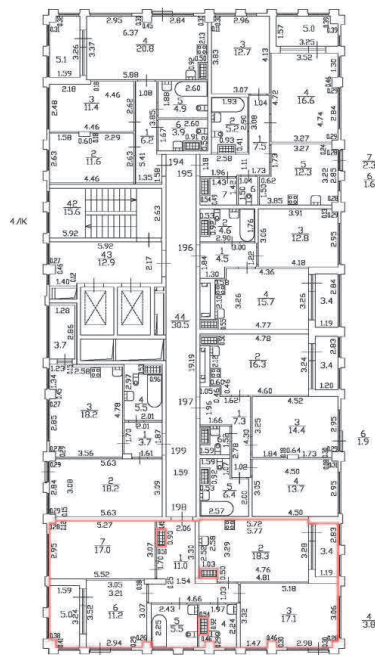
Специальные условные знаки:

Часть границы:

	вновь образованного помещения
	стена с окном и дверью
	дверь остекленная (на балкон, лоджию)
	Лестница

План этажа (части этажа)

План части 11 этажа, 4ЛК







h = 2.73

Масштаб 1:200

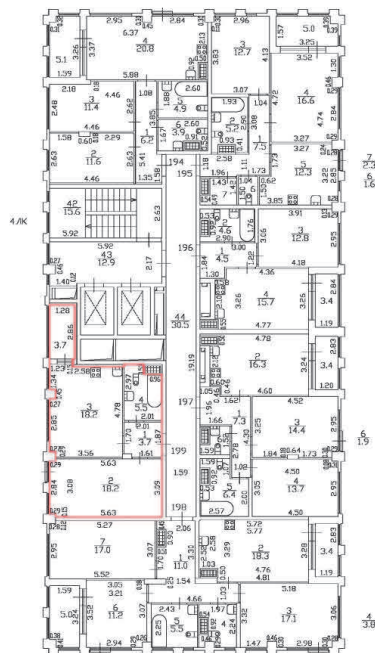
Специальные условные знаки:

Часть границы:

	вновь образованного помещения
	стена с окном и дверью
	дверь остекленная (на балкон, лоджию)
	Лестница

План этажа (части этажа)

План части 11 этажа, 4ЛК



h = 2.73

Масштаб 1:200

Специальные условные знаки:

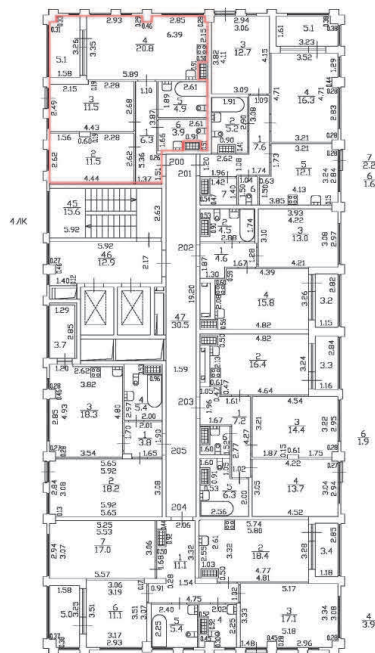
Часть границы:

	вновь образованного помещения
	стена с окном и дверью
	дверь остекленная (на балкон, лоджию)
	Лестница



План этажа (части этажа)

План части 12 этажа, 4ЛК



h = 2.73

Масштаб 1:200

Специальные условные знаки:

Часть границы:



вновь образованного помещения



стена с окном и дверью



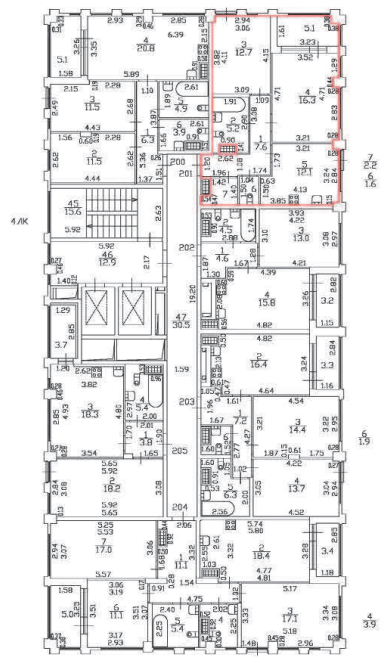
дверь остекленная (на балкон, лоджию)



Лестница

План этажа (части этажа)

План части 12 этажа, 4ЛК







h = 2.73

Масштаб 1:200

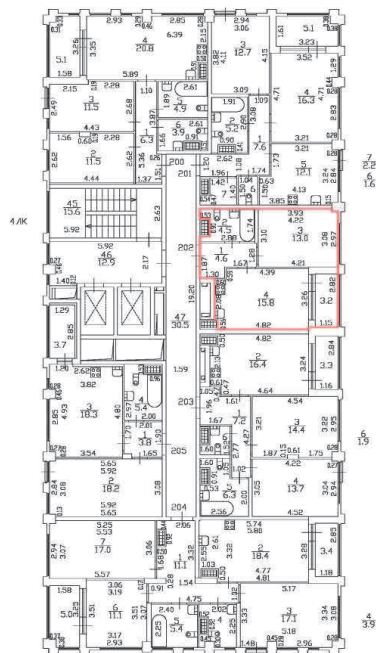
Специальные условные знаки:

Часть границы:

	вновь образованного помещения
	стена с окном и дверью
	дверь остекленная (на балкон, лоджию)
	Лестница

План этажа (части этажа)

План части 12 этажа, 4ЛК



$h = 2.73$

Масштаб 1:200

Специальные условные знаки:

Часть границы:



вновь образованного помещения



стена с окном и дверью



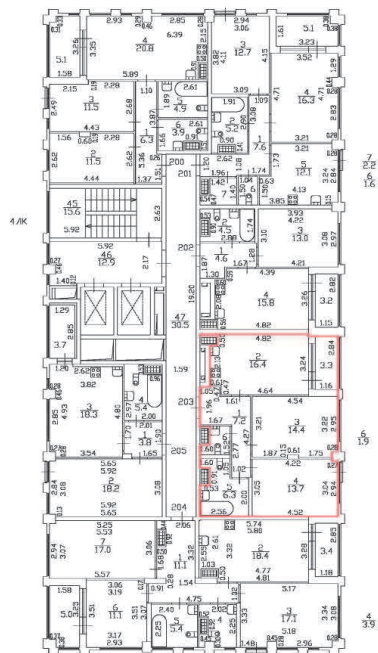
дверь остекленная (на балкон, лоджию)



Лестница

План этажа (части этажа)

План части 12 этажа, 4ЛК



h = 2.73

Масштаб 1:200

Специальные условные знаки:

Часть границы:



вновь образованного помещения



стена с окном и дверью



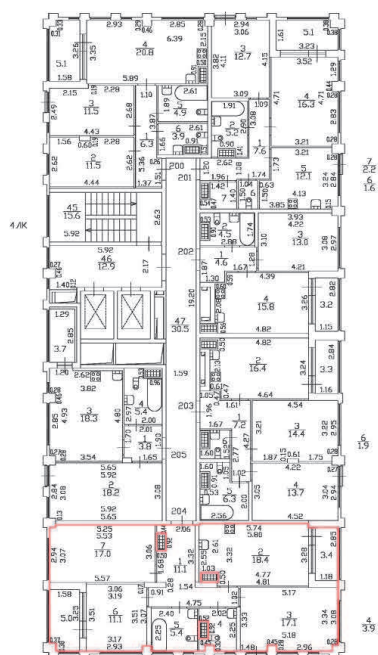
дверь остекленная (на балкон, лоджию)



Лестница

План этажа (части этажа)

План части 12 этажа, 4ЛК



$h = 2.73$

Масштаб 1:200

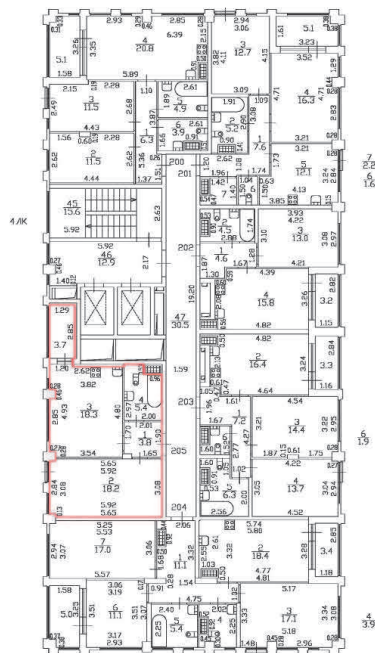
Специальные условные знаки:

Часть границы:

	вновь образованного помещения
	стена с окном и дверью
	дверь остекленная (на балкон, лоджию)
	Лестница

План этажа (части этажа)

План части 12 этажа, 4ЛК







$h = 2.73$

Масштаб 1:200

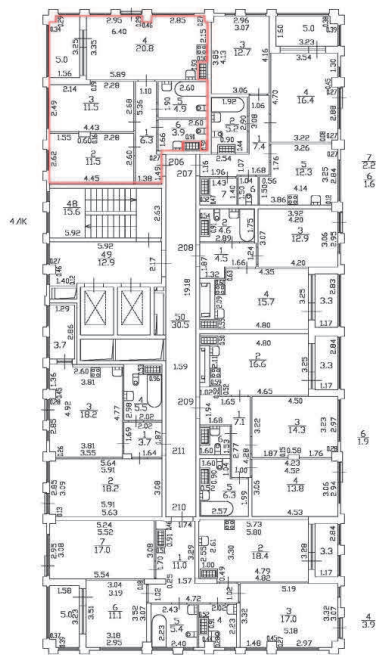
Специальные условные знаки:

Часть границы:

	вновь образованного помещения
	стена с окном и дверью
	дверь остекленная (на балкон, лоджию)
	Лестница

План этажа (части этажа)

План 13 этажа







h = 2.75

Масштаб 1:200

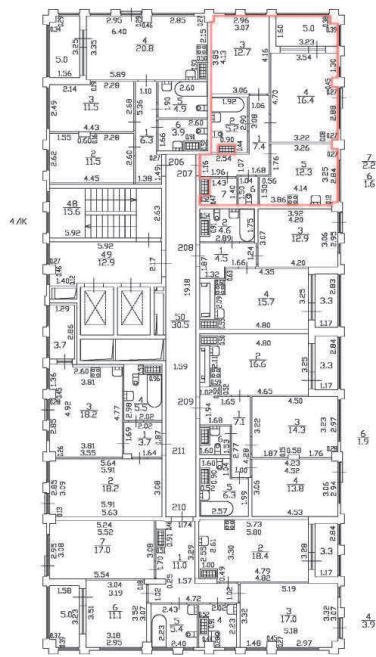
Специальные условные знаки:

Часть границы:

	вновь образованного помещения
	стена с окном и дверью
	дверь остекленная (на балкон, лоджию)
	Лестница

План этажа (части этажа)

План 13 этажа



h = 2.75

Масштаб 1:200

Специальные условные знаки:

Часть границы:



вновь образованного помещения



стена с окном и дверь



дверь остекленная (на балкон, лоджию)

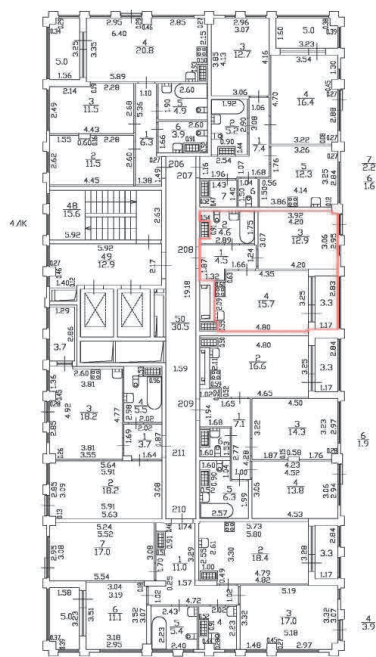


Лестница



План этажа (части этажа)

План 13 этажа



h = 2.75

Масштаб 1:200

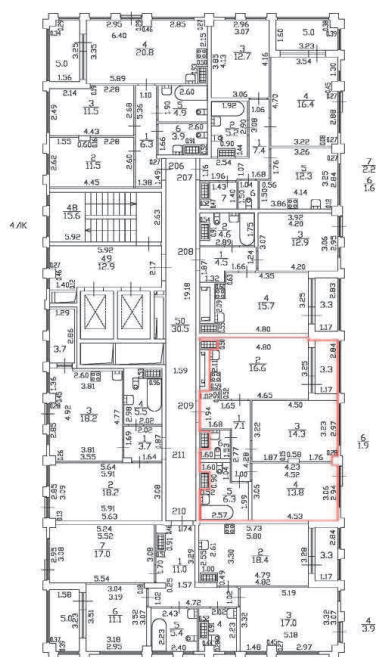
Специальные условные знаки:

Часть границы:

	вновь образованного помещения
	стена с окном и дверью
	дверь остекленная (на балкон, лоджию)
	Лестница

План этажа (части этажа)

План 13 этажа



Масштаб 1:200

Специальные условные знаки:

Часть границы:



вновь образованного помещения



стена с окном и дверью



дверь остекленная (на балкон, лоджию)

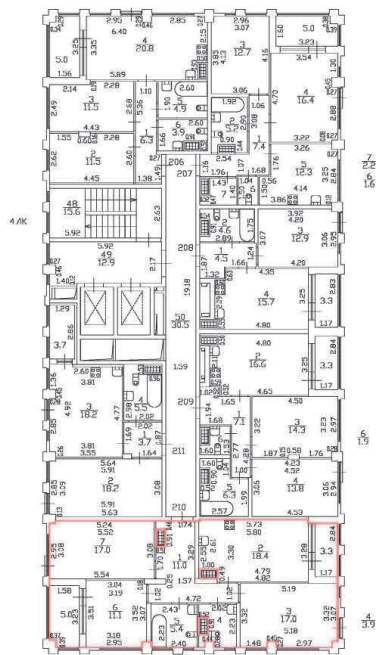


Лестница

h = 2.75

План этажа (части этажа)

План 13 этажа



h = 2.75

Масштаб 1:200

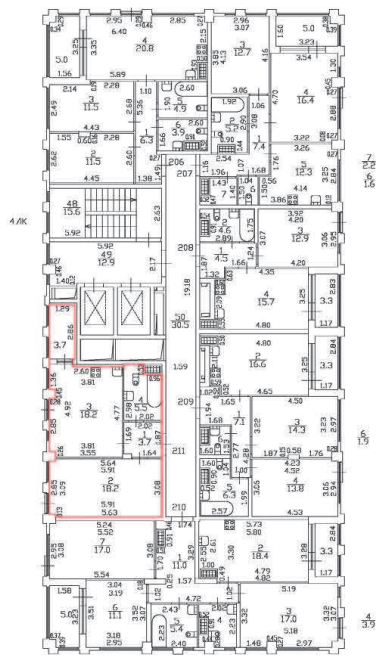
Специальные условные знаки:

Часть границы:

	вновь образованного помещения
	стена с окном и дверью
	дверь остекленная (на балкон, лоджию)
	Лестница

План этажа (части этажа)

План 13 этажа







h = 2.75

Масштаб 1:200

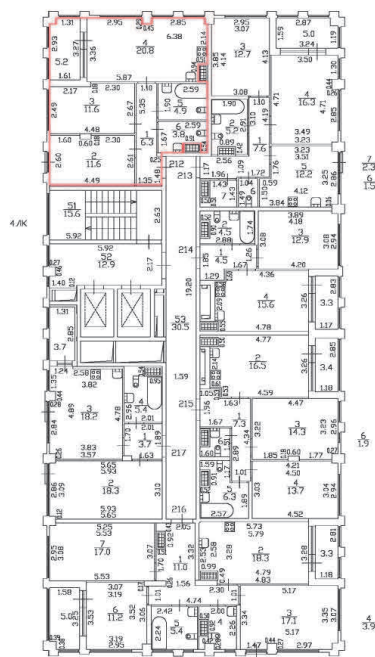
Специальные условные знаки:

Часть границы:

	вновь образованного помещения
	стена с окном и дверью
	дверь остекленная (на балкон, лоджию)
	Лестница

План этажа (части этажа)

План 14 этажа



h = 2,75

Масштаб 1:200

Специальные условные знаки:

Часть границы:



вновь образованного помещения



стена с окном и дверью



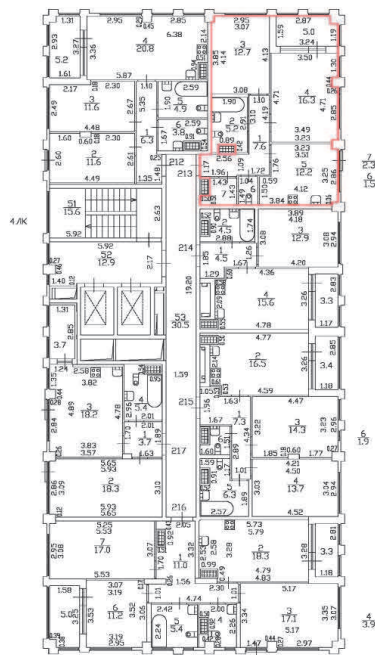
дверь остекленная (на балкон, лоджию)



Лестница

План этажа (части этажа)

План 14 этажа







h = 2,75

Масштаб 1:200

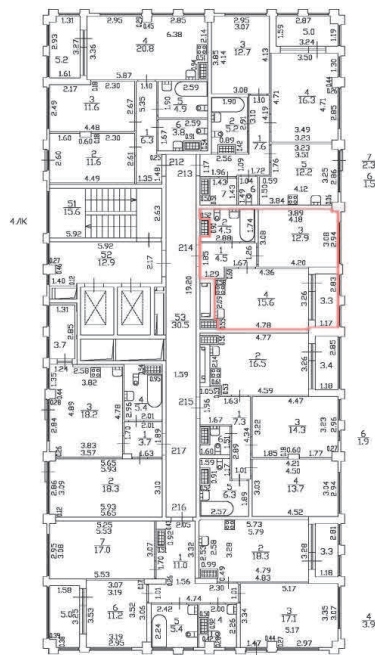
Специальные условные знаки:

Часть границы:

	вновь образованного помещения
	стена с окном и дверью
	дверь остекленная (на балкон, лоджию)
	Лестница

План этажа (части этажа)

План 14 этажа



h = 2,75

Масштаб 1:200

Специальные условные знаки:

Часть границы:



вновь образованного помещения



стена с окном и дверью



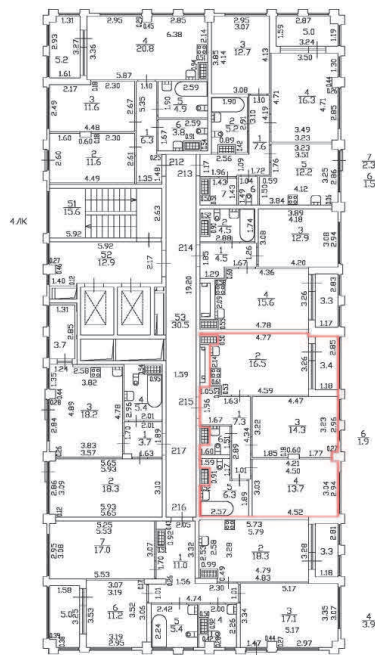
дверь остекленная (на балкон, лоджию)



Лестница

План этажа (части этажа)

План 14 этажа







$h = 2,75$

Масштаб 1:200

Специальные условные знаки:

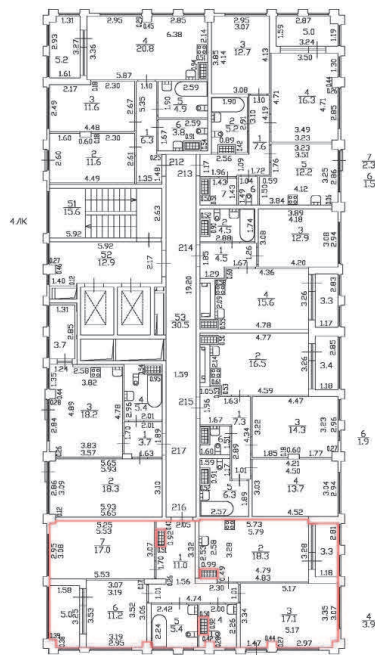
Часть границы:

	вновь образованного помещения
	стена с окном и дверью
	дверь остекленная (на балкон, лоджию)
	Лестница



План этажа (части этажа)

План 14 этажа







h = 2,75

Масштаб 1:200

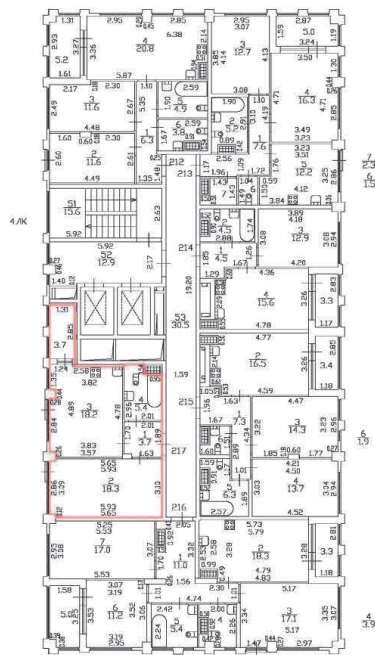
Специальные условные знаки:

Часть границы:

	вновь образованного помещения
	стена с окном и дверью
	дверь остекленная (на балкон, лоджию)
	Лестница

План этажа (части этажа)

План 14 этажа



$h = 2.75$

Масштаб 1:200

Специальные условные знаки:

Часть границы:



вновь образованного помещения



стена с окном и дверью



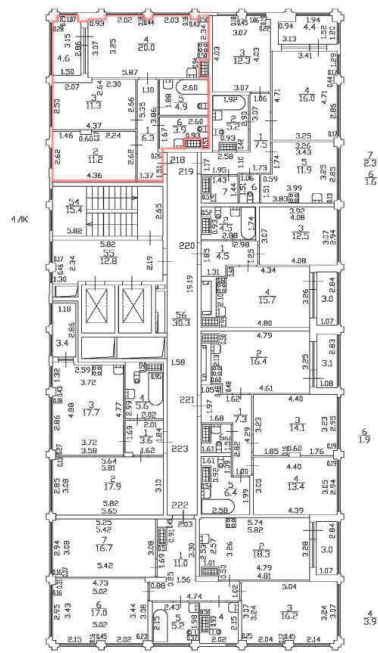
дверь остекленная (на балкон, лоджию)



Лестница

План этажа (части этажа)

План 15 этажа







h = 2.89

Масштаб 1:200

Специальные условные знаки:

Часть границы:

	вновь образованного помещения
	стена с окном и дверью
	дверь остекленная (на балкон, лоджию)
	Лестница

План этажа (части этажа)





План 15 этажа



Масштаб 1:200

Специальные условные знаки:

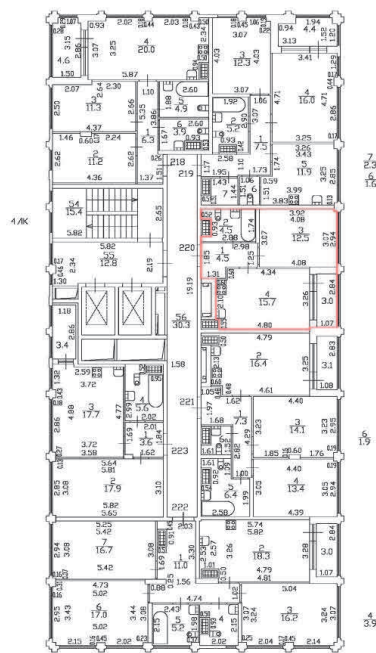
Часть границы:

	вновь образованного помещения
	стена с окном и дверью
	дверь остекленная (на балкон, лоджию)
	Лестница

h = 2.89

План этажа (части этажа)

План 15 этажа







h = 2.89

Масштаб 1:200

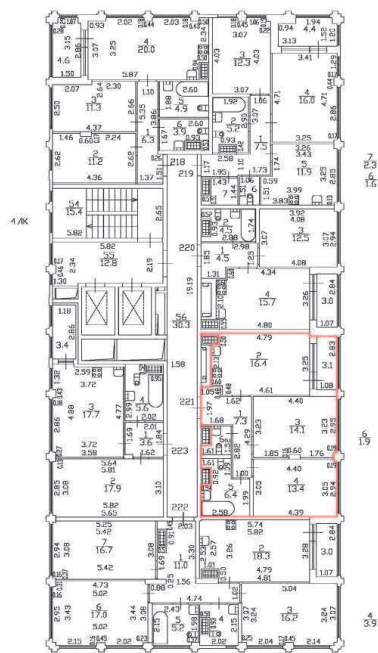
Специальные условные знаки:

Часть границы:

	вновь образованного помещения
	стена с окном и дверью
	дверь остекленная (на балкон, лоджию)
	Лестница

План этажа (части этажа)

План 15 этажа







h = 2.89

Масштаб 1:200

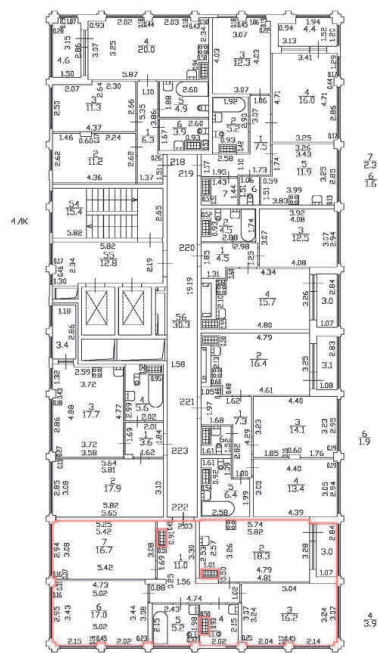
Специальные условные знаки:

Часть границы:

	вновь образованного помещения
	стена с окном и дверью
	дверь остекленная (на балкон, лоджию)
	Лестница

План этажа (части этажа)

План 15 этажа







h = 2.89

Масштаб 1:200

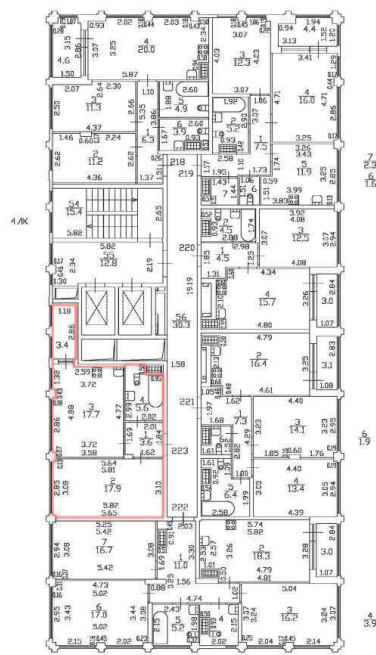
Специальные условные знаки:

Часть границы:

	вновь образованного помещения
	стена с окном и дверью
	дверь остекленная (на балкон, лоджию)
	Лестница

План этажа (части этажа)

План 15 этажа



h = 2.89

Масштаб 1:200

Специальные условные знаки:

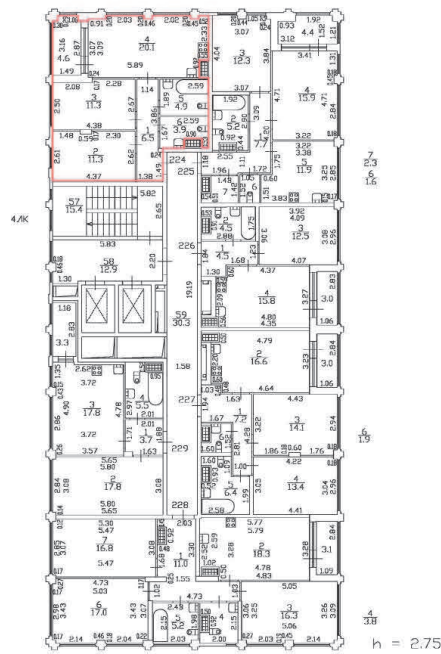
Часть границы:

	вновь образованного помещения
	стена с окном и дверью
	дверь остекленная (на балкон, лоджию)
	Лестница



План этажа (части этажа)





План 16 этажа



Масштаб 1:200

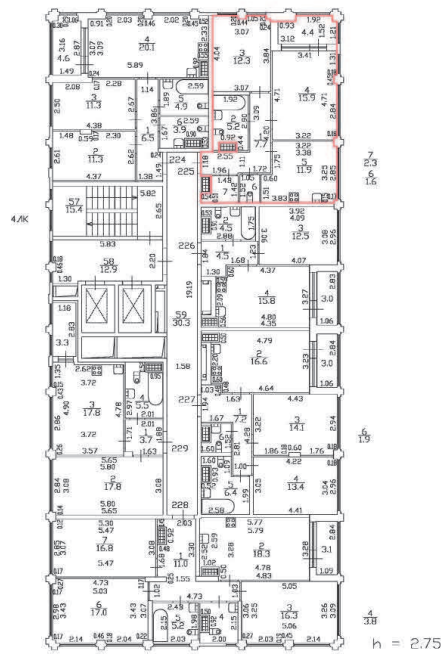
Специальные условные знаки:

Часть границы:

	вновь образованного помещения
	стена с окном и дверью
	дверь остекленная (на балкон, лоджию)
	Лестница

План этажа (части этажа)

План 16 этажа



Масштаб 1:200

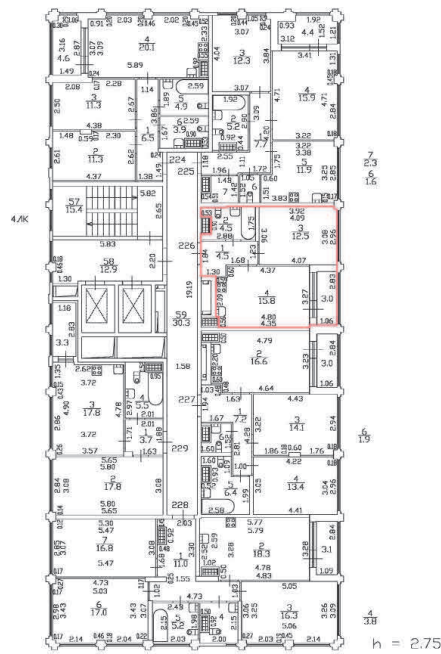
Специальные условные знаки:

Часть границы:

	вновь образованного помещения
	стена с окном и дверью
	дверь остекленная (на балкон, лоджию)
	Лестница

План этажа (части этажа)





План 16 этажа



Масштаб 1:200

Специальные условные знаки:

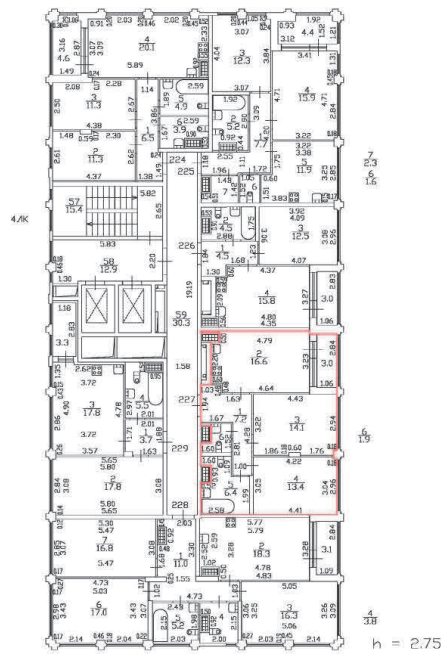
Часть границы:

	вновь образованного помещения
	стена с окном и дверью
	дверь остекленная (на балкон, лоджию)
	Лестница

$h = 2.75$

План этажа (части этажа)





План 16 этажа



Масштаб 1:200

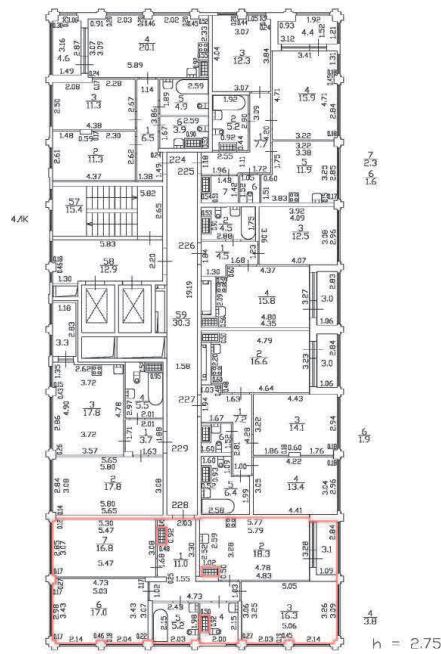
Специальные условные знаки:

Часть границы:

	вновь образованного помещения
	стена с окном и дверью
	дверь остекленная (на балкон, лоджию)
	Лестница

План этажа (части этажа)





План 16 этажа



Масштаб 1:200

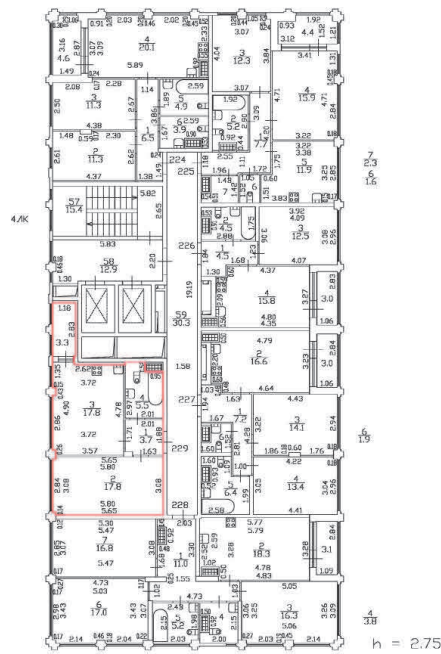
Специальные условные знаки:

Часть границы:

	вновь образованного помещения
	стена с окном и дверью
	дверь остекленная (на балкон, лоджию)
	Лестница

План этажа (части этажа)





План 16 этажа



Масштаб 1:200

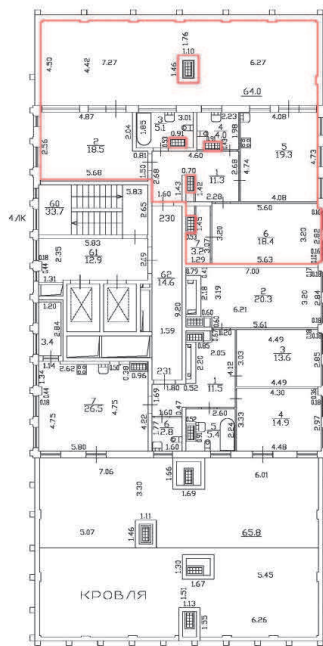
Специальные условные знаки:

Часть границы:

	вновь образованного помещения
	стена с окном и дверью
	дверь остекленная (на балкон, лоджию)
	Лестница

План этажа (части этажа)

План 17 этажа







h = 2,75

Масштаб 1:200

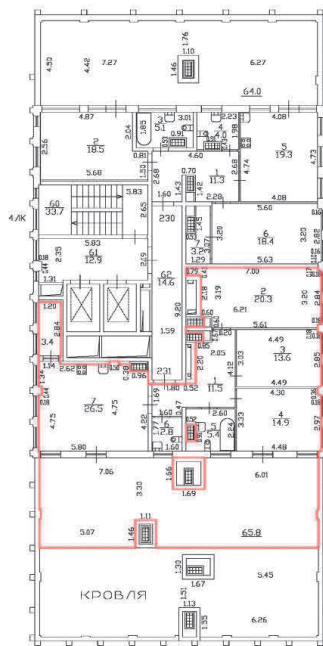
Специальные условные знаки:

Часть границы:

	вновь образованного помещения
	стена с окном и дверью
	дверь остекленная (на балкон, лоджию)
	Лестница

План этажа (части этажа)

План 17 этажа







h = 2,75

Масштаб 1:200

Специальные условные знаки:

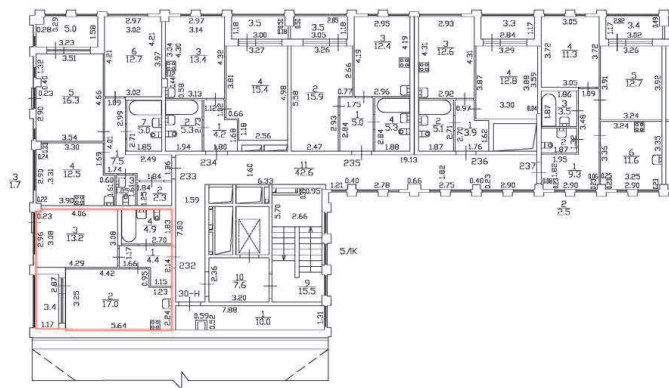
Часть границы:

	вновь образованного помещения
	стена с окном и дверью
	дверь остекленная (на балкон, лоджию)
	Лестница



План этажа (части этажа)

План части 2 этажа, 5/К



h = 2.73

Масштаб 1:200

Специальные условные знаки:

Часть границы:

 вновь образованного помещения

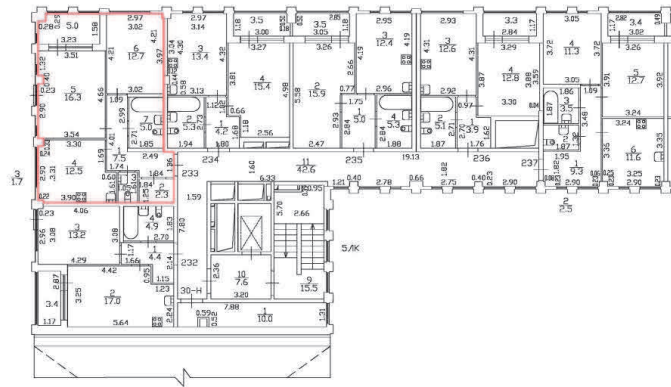
 стена с окном и дверью

 дверь остекленная (на балкон, лоджию)

 Лестница

План этажа (части этажа)

План части 2 этажа, 5/К







h = 2.73

Масштаб 1:200

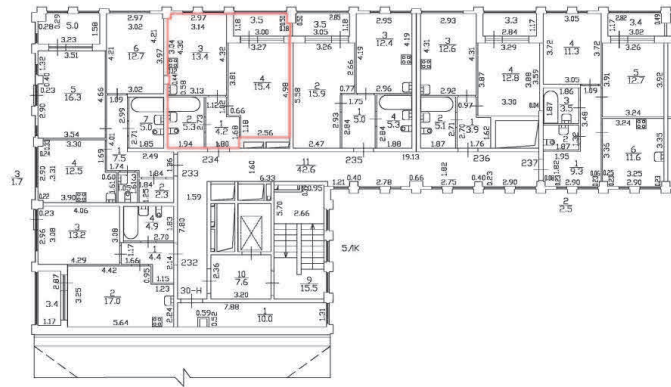
Специальные условные знаки:

Часть границы:

	вновь образованного помещения
	стена с окном и дверью
	дверь остекленная (на балкон, лоджию)
	Лестница

План этажа (части этажа)

План части 2 этажа, 5/К



h = 2.73

Масштаб 1:200

Специальные условные знаки:

Часть границы:

 вновь образованного помещения

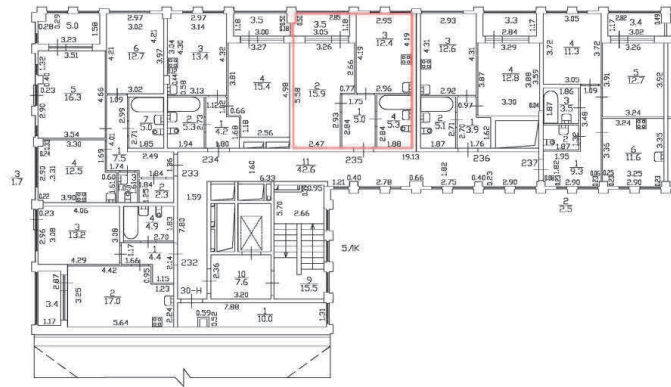
 стена с окном и дверью

 дверь остекленная (на балкон, лоджию)

 Лестница

План этажа (части этажа)

План части 2 этажа, 5/К



h = 2.73

Масштаб 1:200

Специальные условные знаки:

Часть границы:

 вновь образованного помещения

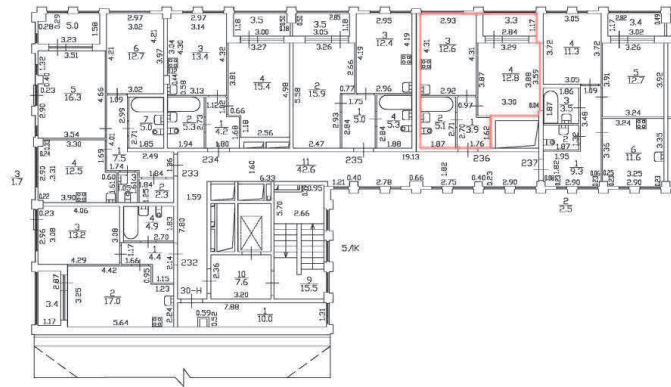
 стена с окном и дверью

 дверь остекленная (на балкон, лоджию)

 Лестница

План этажа (части этажа)

План части 2 этажа, 5/К



h = 2.73

Масштаб 1:200

Специальные условные знаки:

Часть границы:

 вновь образованного помещения

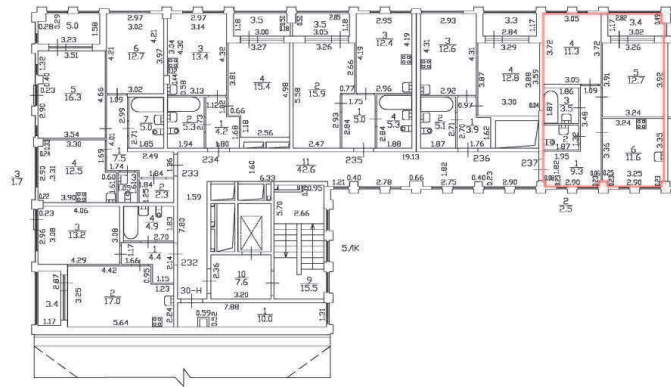
 стена с окном и дверью

 дверь остекленная (на балкон, лоджию)

 Лестница

План этажа (части этажа)

План части 2 этажа, 5/К



h = 2.73

Масштаб 1:200

Специальные условные знаки:

Часть границы:

 вновь образованного помещения

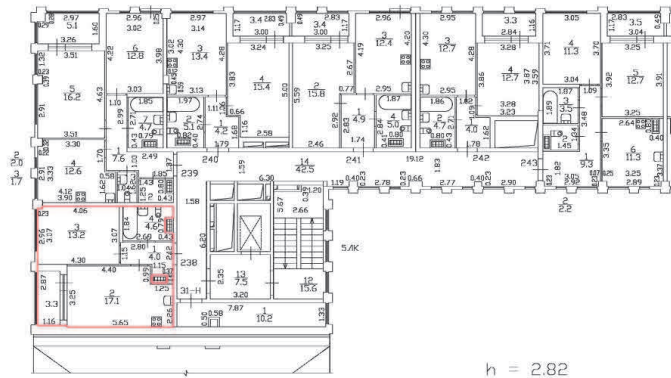
 стена с окном и дверью

 дверь остекленная (на балкон, лоджию)

 Лестница

План этажа (части этажа)

План части 3 этажа, 5/К







h = 2.82

Масштаб 1:200

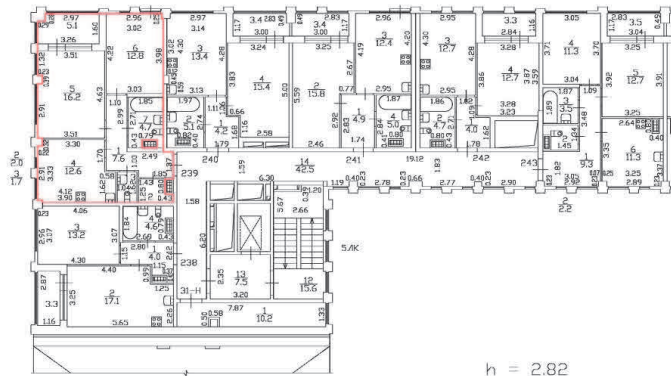
Специальные условные знаки:

Часть границы:

	вновь образованного помещения
	стена с окном и дверью
	дверь остекленная (на балкон, лоджию)
	Лестница

План этажа (части этажа)

План части 3 этажа, 5/К







h = 2.82

Масштаб 1:200

Специальные условные знаки:

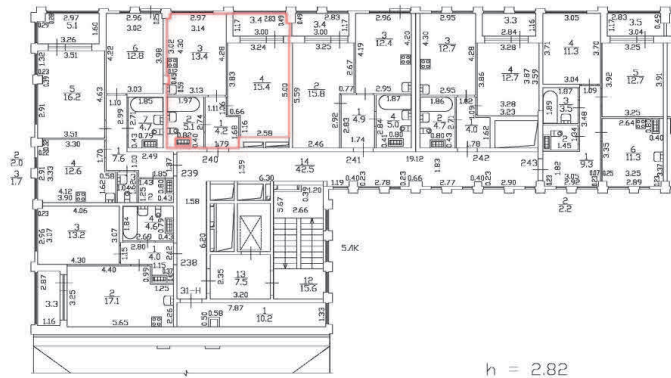
Часть границы:

	вновь образованного помещения
	стена с окном и дверью
	дверь остекленная (на балкон, лоджию)
	Лестница



План этажа (части этажа)

План части 3 этажа, 5/К



h = 2.82

Масштаб 1:200

Специальные условные знаки:

Часть границы:

 вновь образованного помещения

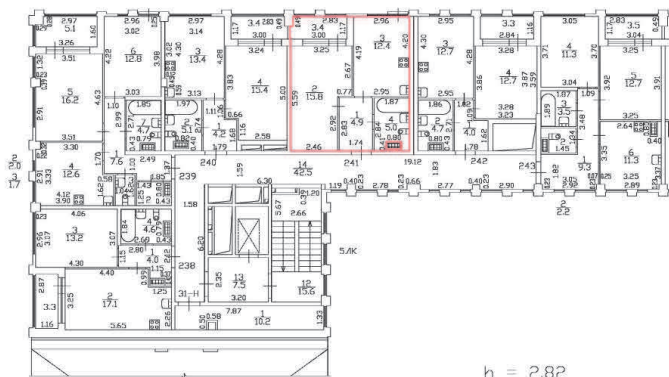
 стена с окном и дверью

 дверь остекленная (на балкон, лоджию)

 Лестница

План этажа (части этажа)

План части 3 этажа, 5/К







h = 2.82

Масштаб 1:200

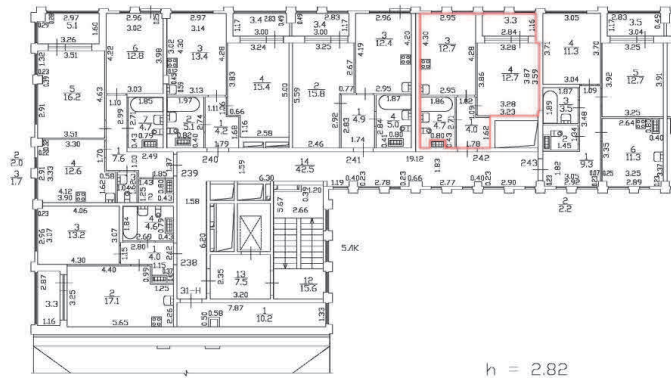
Специальные условные знаки:

Часть границы:

	вновь образованного помещения
	стена с окном и дверью
	дверь остекленная (на балкон, лоджию)
	Лестница

План этажа (части этажа)

План части 3 этажа, 5/К



h = 2.82

Масштаб 1:200

Специальные условные знаки:

Часть границы:

 вновь образованного помещения

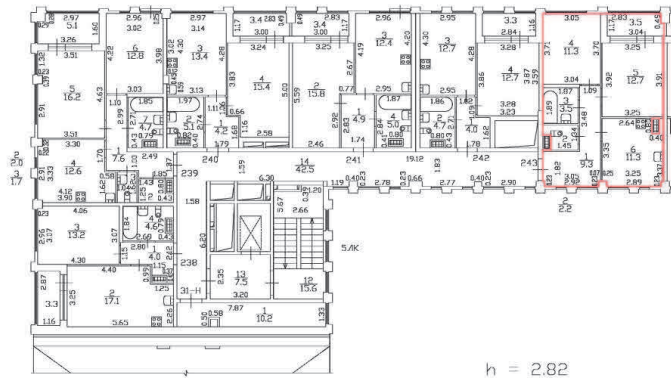
 стена с окном и дверью

 дверь остекленная (на балкон, лоджию)

 Лестница

План этажа (части этажа)

План части 3 этажа, 5/К



h = 2.82

Масштаб 1:200

Специальные условные знаки:

Часть границы:

 вновь образованного помещения

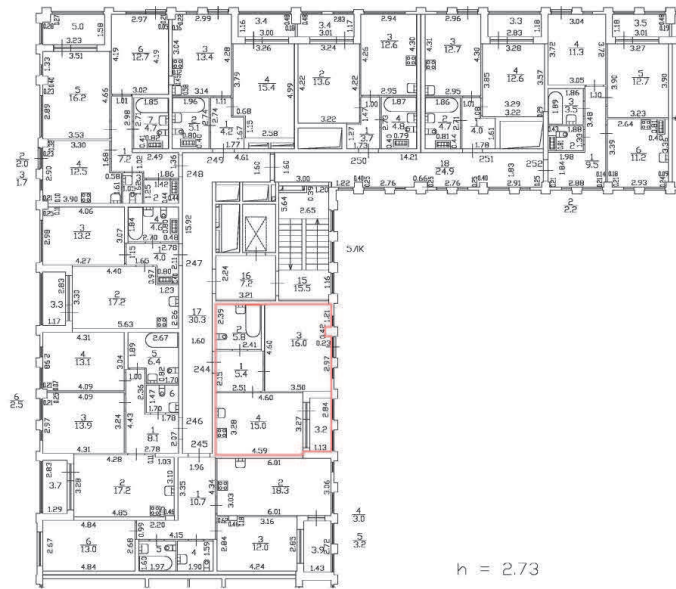
 стена с окном и дверью

 дверь остекленная (на балкон, лоджию)

 Лестница

План этажа (части этажа)

План части 4 этажа, 5/К



$n = 2.73$

Масштаб 1:200


Специальные условные знаки:

Часть границы:

 вновь образованного помещения

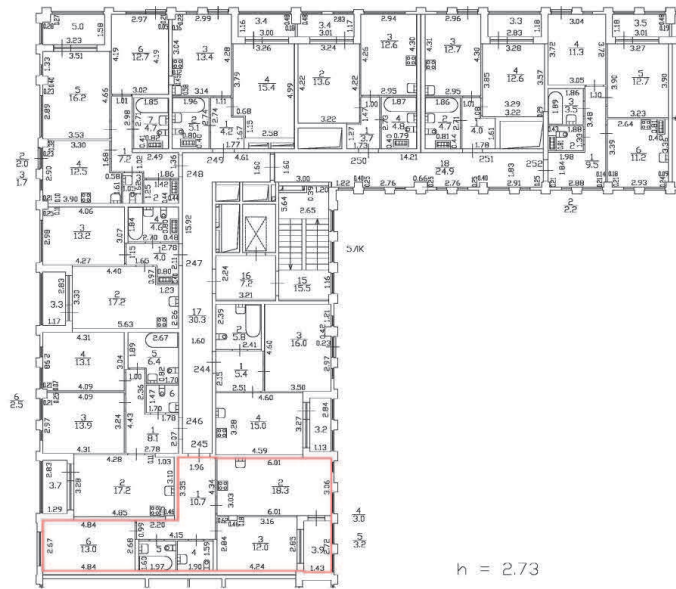
 стена с окном и дверью

 дверь остекленная (на балкон, лоджию)

 Лестница

План этажа (части этажа)

План части 4 этажа, 5/К



$n = 2.73$

Масштаб 1:200

Специальные условные знаки:

Часть границы:

 вновь образованного помещения

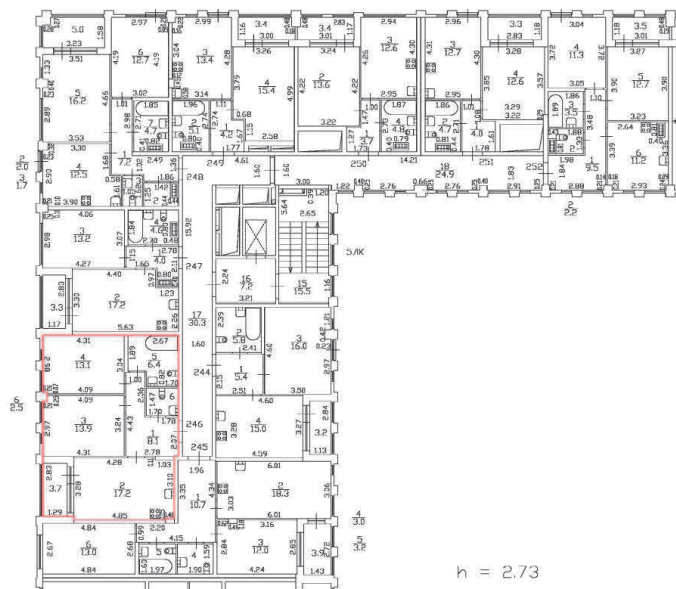
 стена с окном и дверью

 дверь остекленная (на балкон, лоджию)

 Лестница

План этажа (части этажа)

План части 4 этажа, 5/К



$n = 2.73$

Масштаб 1:200

Специальные условные знаки:

Часть границы:

 вновь образованного помещения

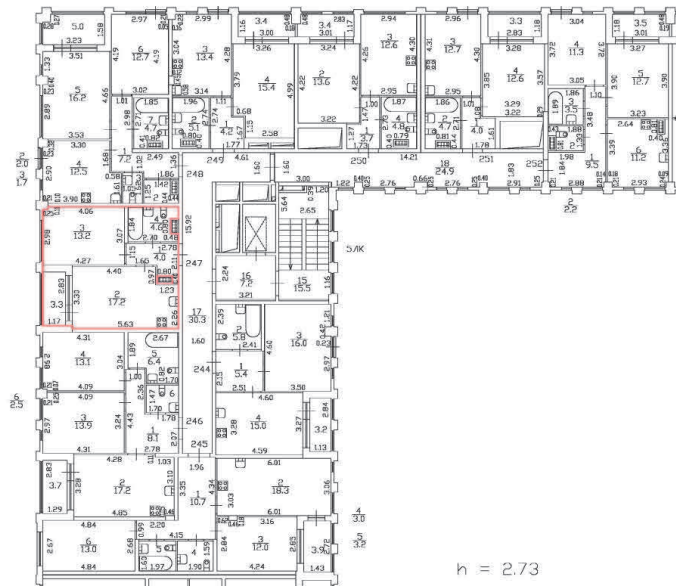
 стена с окном и дверью

 дверь остекленная (на балкон, лоджию)

 Лестница

План этажа (части этажа)

План части 4 этажа, 5/К



$n = 2.73$

Масштаб 1:200


Специальные условные знаки:

Часть границы:

 вновь образованного помещения

 стена с окном и дверью

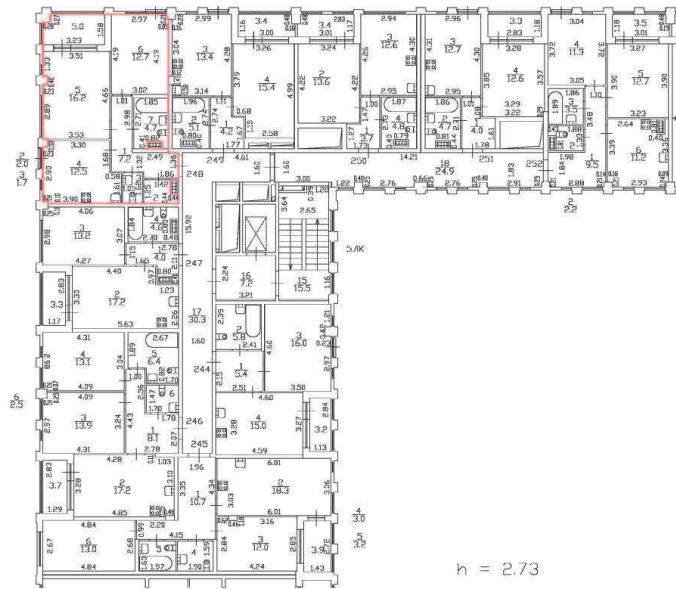
 дверь остекленная (на балкон, лоджию)

 Лестница



План этажа (части этажа)

План части 4 этажа, 5/К



$h = 2.73$

Масштаб 1:200

Специальные условные знаки:

Часть границы:

 вновь образованного помещения

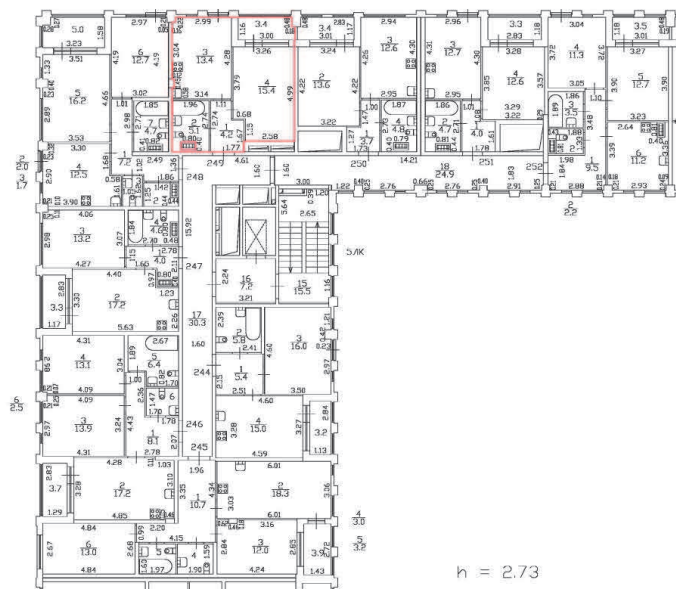
 стена с окном и дверью

 дверь остекленная (на балкон, лоджию)

 Лестница

План этажа (части этажа)

План части 4 этажа, 5/К



$n = 2.73$

Масштаб 1:200


Специальные условные знаки:

Часть границы:

 вновь образованного помещения

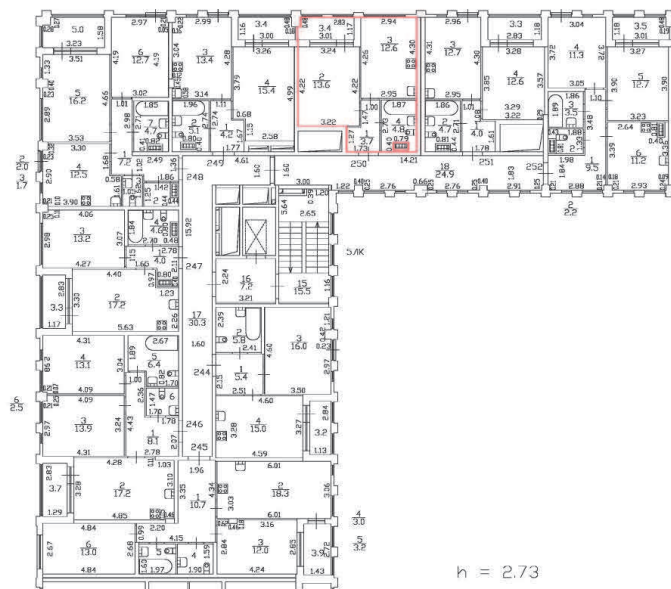
 стена с окном и дверью

 дверь остекленная (на балкон, лоджию)

 Лестница

План этажа (части этажа)

План части 4 этажа, 5/К



$n = 2.73$

Масштаб 1:200


Специальные условные знаки:

Часть границы:

 вновь образованного помещения

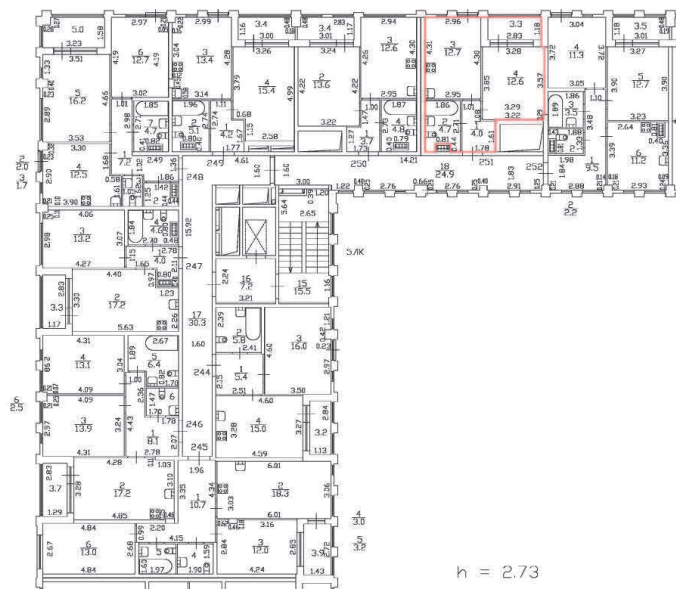
 стена с окном и дверью

 дверь остекленная (на балкон, лоджию)

 Лестница

План этажа (части этажа)

План части 4 этажа, 5/К







$h = 2.73$

Масштаб 1:200

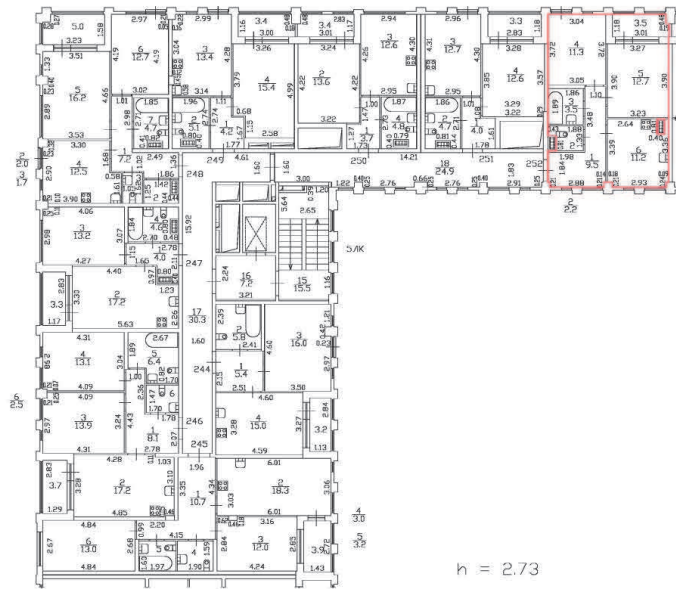
Специальные условные знаки:

Часть границы:

	вновь образованного помещения
	стена с окном и дверью
	дверь остекленная (на балкон, лоджию)
	Лестница

План этажа (части этажа)

План части 4 этажа, 5/К







$n = 2.73$

Масштаб 1:200

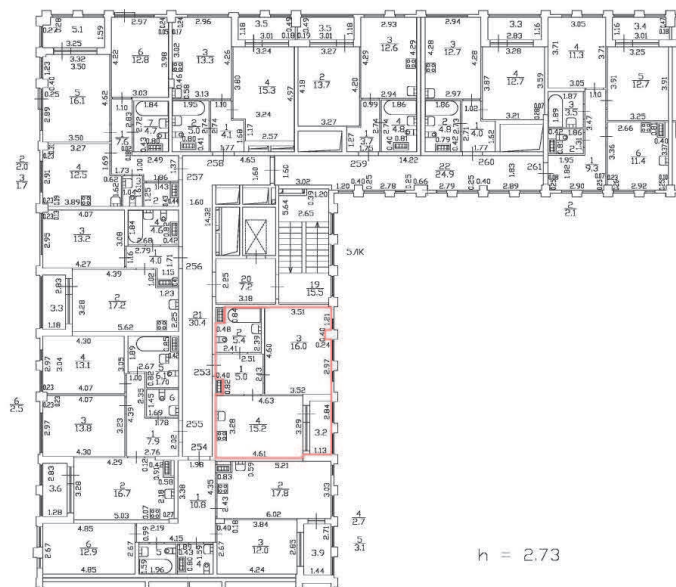
Специальные условные знаки:

Часть границы:

	вновь образованного помещения
	стена с окном и дверью
	дверь остекленная (на балкон, лоджию)
	Лестница

План этажа (части этажа)

План части 5 этажа, 5/ЛК



Масштаб 1:200

Специальные условные знаки:

Часть границы:

	вновь образованного помещения
	стена с окном и дверью
	дверь остекленная (на балкон, лоджию)
	Лестница

h = 2.73

План этажа (части этажа)

План части 5 этажа, 5/ЛК







h = 2.73

Масштаб 1:200

Специальные условные знаки:

Часть границы:

	вновь образованного помещения
	стена с окном и дверью
	дверь остекленная (на балкон, лоджию)
	Лестница

План этажа (части этажа)

План части 5 этажа, 5/ЛК



h = 2.73

Масштаб 1:200


Специальные условные знаки:

Часть границы:

 вновь образованного помещения

 стена с окном и дверью

 дверь остекленная (на балкон, лоджию)

 Лестница



План этажа (части этажа)

План части 5 этажа, 5/ЛК







h = 2.73

Масштаб 1:200

Специальные условные знаки:

Часть границы:

	вновь образованного помещения
	стена с окном и дверью
	дверь остекленная (на балкон, лоджию)
	Лестница

План этажа (части этажа)

План части 5 этажа, 5/ЛК







h = 2.73

Масштаб 1:200

Специальные условные знаки:

Часть границы:

	вновь образованного помещения
	стена с окном и дверью
	дверь остекленная (на балкон, лоджию)
	Лестница

План этажа (части этажа)

План части 5 этажа, 5/ЛК



h = 2.73

Масштаб 1:200

Специальные условные знаки:

Часть границы:



вновь образованного помещения



стена с окном и дверью



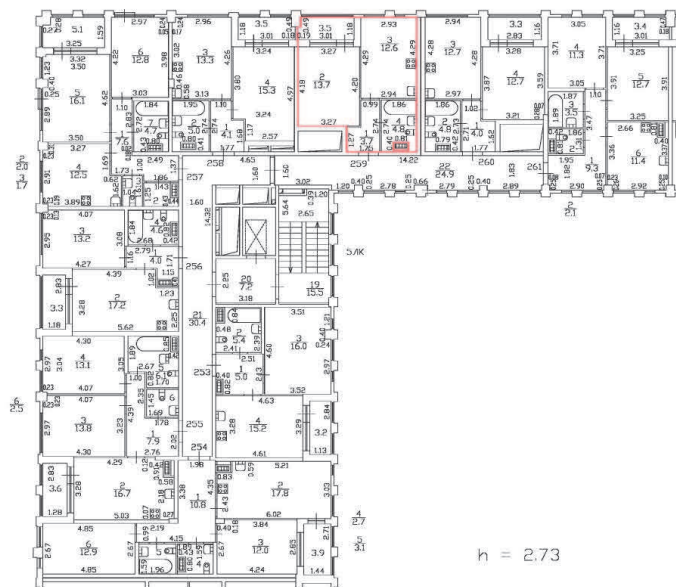
дверь остекленная (на балкон, лоджию)



Лестница

План этажа (части этажа)

План части 5 этажа, 5/ЛК



h = 2.73

Масштаб 1:200

Специальные условные знаки:

Часть границы:



вновь образованного помещения



стена с окном и дверью



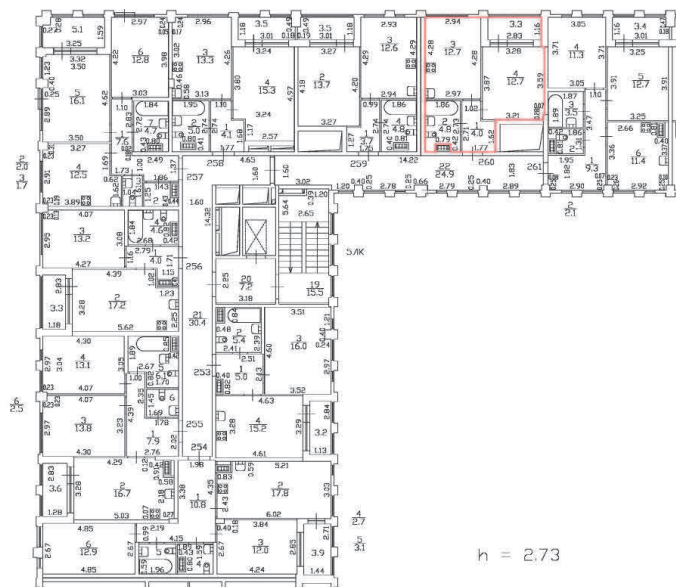
дверь остекленная (на балкон, лоджию)



Лестница

План этажа (части этажа)

План части 5 этажа, 5/ЛК



h = 2.73

Масштаб 1:200

Специальные условные знаки:

Часть границы:



вновь образованного помещения



стена с окном и дверью



дверь остекленная (на балкон, лоджию)



Лестница

План этажа (части этажа)

План части 5 этажа, 5/ЛК



h = 2.73

Масштаб 1:200

Специальные условные знаки:

Часть границы:



вновь образованного помещения



стена с окном и дверью



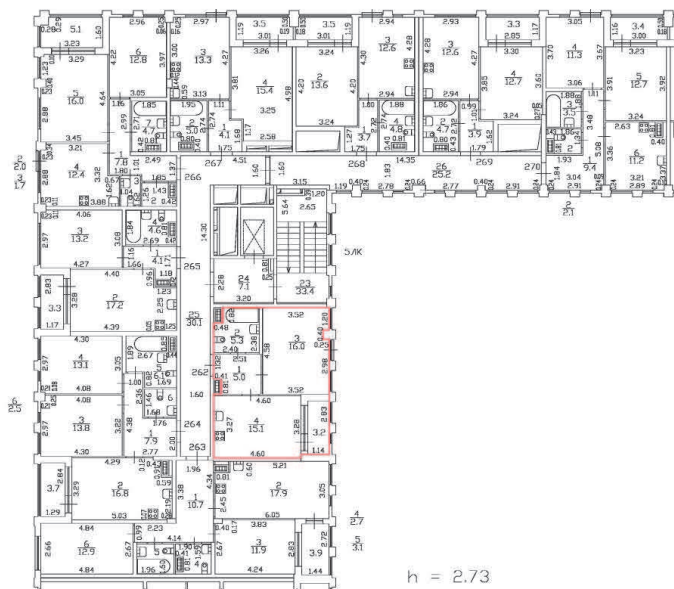
дверь остекленная (на балкон, лоджию)



Лестница

План этажа (части этажа)

План части 6 этажа, 5/К



Масштаб 1:200

Специальные условные знаки:

Часть границы:



вновь образованного помещения



стена с окном и дверью



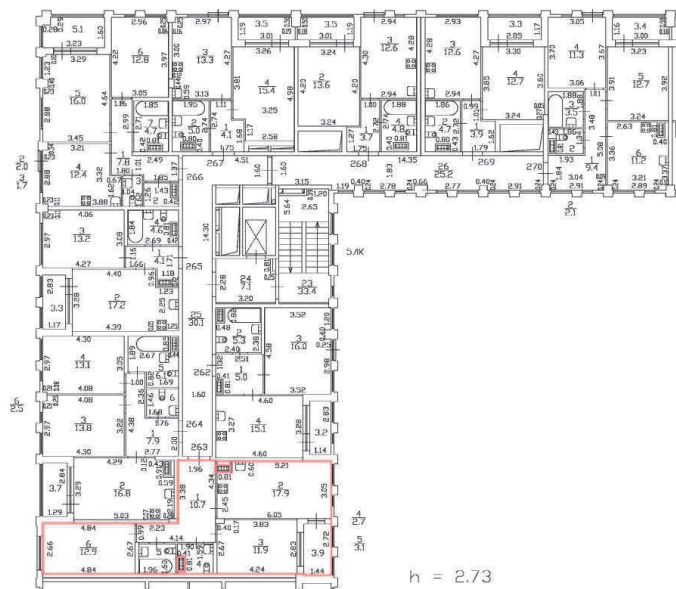
дверь остекленная (на балкон, лоджию)



Лестница

План этажа (части этажа)

План части 6 этажа, 5/К



h = 2.73

Масштаб 1:200


Специальные условные знаки:

Часть границы:

 вновь образованного помещения

 стена с окном и дверью

 дверь остекленная (на балкон, лоджию)

 Лестница



План этажа (части этажа)

План части 6 этажа, 5/ЛК



h = 2.73

Масштаб 1:200

Специальные условные знаки:

Часть границы:

 вновь образованного помещения

 стена с окном и дверью

 дверь остекленная (на балкон, лоджию)

 Лестница

План этажа (части этажа)

План части 6 этажа, 5/К



h = 2.73

Масштаб 1:200

Специальные условные знаки:

Часть границы:

 вновь образованного помещения

 стена с окном и дверью

 дверь остекленная (на балкон, лоджию)

 Лестница

План этажа (части этажа)

План части 6 этажа, 5/К



h = 2.73

Масштаб 1:200

Специальные условные знаки:

Часть границы:

 вновь образованного помещения

 стена с окном и дверью

 дверь остекленная (на балкон, лоджию)

 Лестница

План этажа (части этажа)

План части 6 этажа, 5/К



h = 2.73

Масштаб 1:200

Специальные условные знаки:

Часть границы:



вновь образованного помещения



стена с окном и дверью



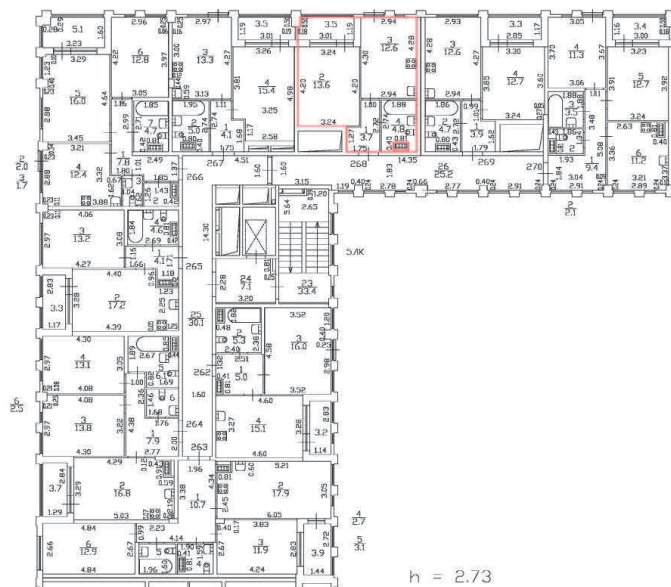
дверь остекленная (на балкон, лоджию)



Лестница

План этажа (части этажа)

План части 6 этажа, 5/К



Масштаб 1:200

Специальные условные знаки:

Часть границы:

 вновь образованного помещения

 стена с окном и дверью

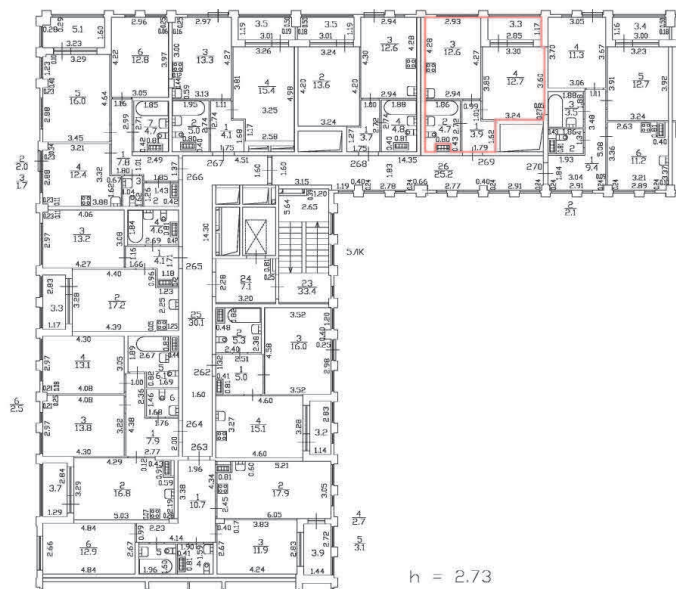
 дверь остекленная (на балкон, лоджию)

 Лестница

$h = 2.73$

План этажа (части этажа)

План части 6 этажа, 5/ЛК







h = 2.73

Масштаб 1:200

Специальные условные знаки:

Часть границы:

	вновь образованного помещения
	стена с окном и дверью
	дверь остекленная (на балкон, лоджию)
	Лестница

План этажа (части этажа)

План части 6 этажа, 5/ЛК



h = 2.73

Масштаб 1:200

Специальные условные знаки:

Часть границы:

 вновь образованного помещения

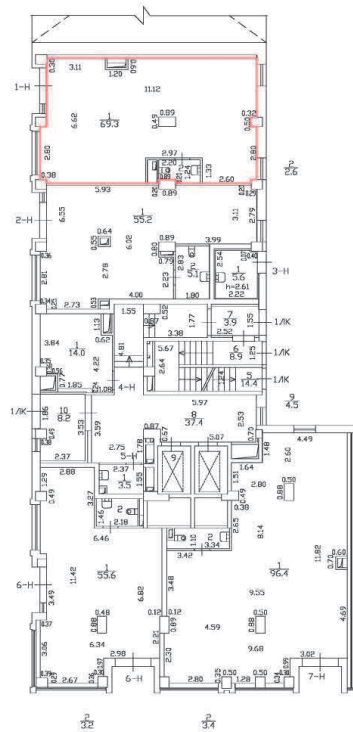
 стена с окном и дверью

 дверь остекленная (на балкон, лоджию)

 Лестница

План этажа (части этажа)

План части I этажа, 1/К







$h = 4.30$

Масштаб 1:200

Специальные условные знаки:

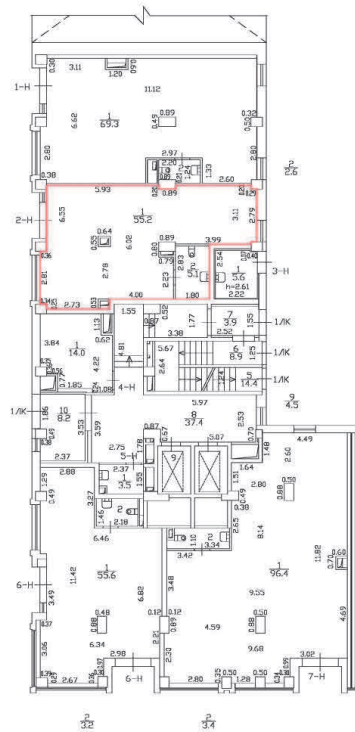
Часть границы:

	вновь образованного помещения
	стена с окном и дверью
	дверь остекленная (на балкон, лоджию)
	Лестница



План этажа (части этажа)

План части I этажа, 1/К







$h = 4.30$

Масштаб 1:200

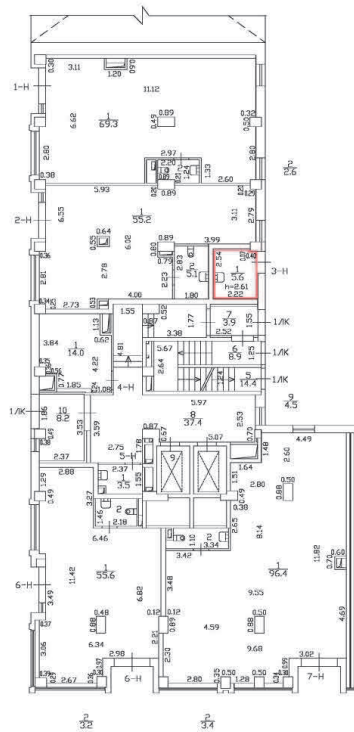
Специальные условные знаки:

Часть границы:

	вновь образованного помещения
	стена с окном и дверью
	дверь остекленная (на балкон, лоджию)
	Лестница

План этажа (части этажа)

План части I этажа, 1/К







$h = 4.30$

Масштаб 1:200

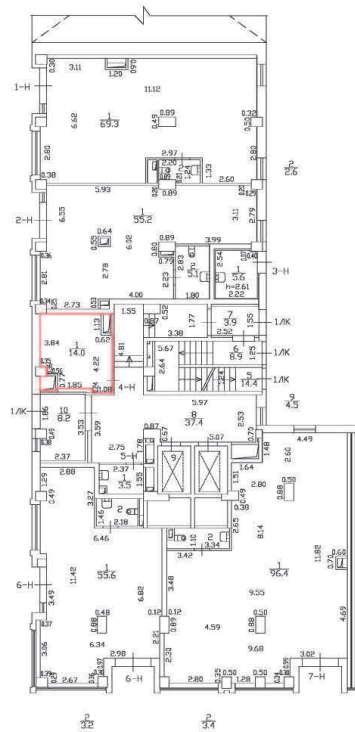
Специальные условные знаки:

Часть границы:

	вновь образованного помещения
	стена с окном и дверью
	дверь остекленная (на балкон, лоджию)
	Лестница

План этажа (части этажа)

План части I этажа, 1/К







$h = 4.30$

Масштаб 1:200

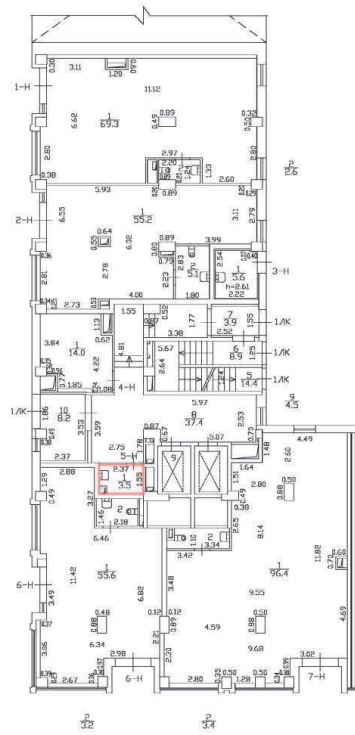
Специальные условные знаки:

Часть границы:

	вновь образованного помещения
	стена с окном и дверью
	дверь остекленная (на балкон, лоджию)
	Лестница

План этажа (части этажа)

План части I этажа, 1/К







$h = 4.30$

Масштаб 1:200

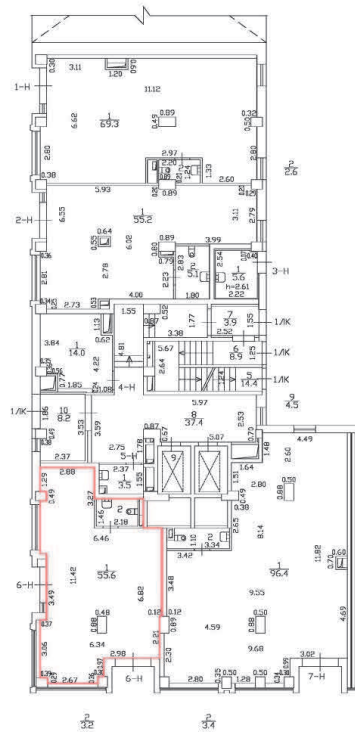
Специальные условные знаки:

Часть границы:

	вновь образованного помещения
	стена с окном и дверью
	дверь остекленная (на балкон, лоджию)
	Лестница

План этажа (части этажа)

План части I этажа, 1/К







$h = 4.30$

Масштаб 1:200

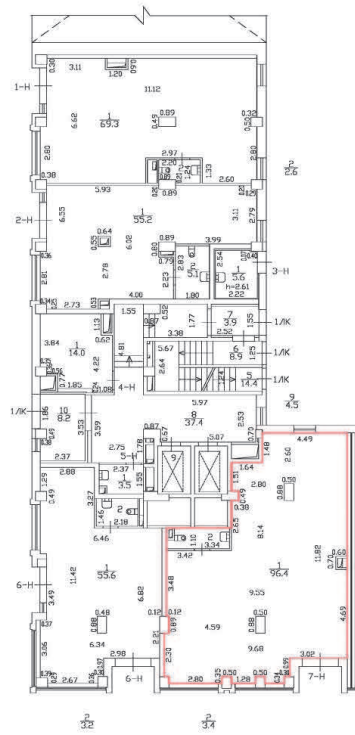
Специальные условные знаки:

Часть границы:

	вновь образованного помещения
	стена с окном и дверью
	дверь остекленная (на балкон, лоджию)
	Лестница

План этажа (части этажа)

План части I этажа, 1/К







$h = 4.30$

Масштаб 1:200

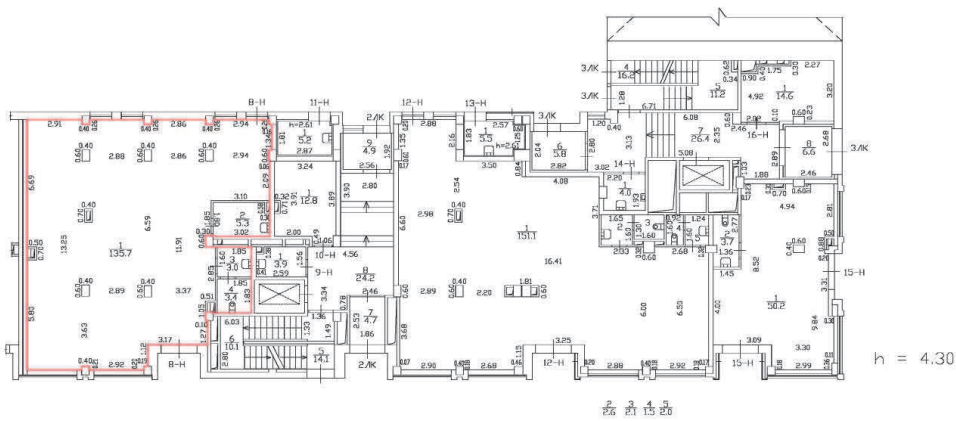
Специальные условные знаки:

Часть границы:

	вновь образованного помещения
	стена с окном и дверью
	дверь остекленная (на балкон, лоджию)
	Лестница

План этажа (части этажа)





План части 1 этажа, 2/К, 3/К



Масштаб 1:200

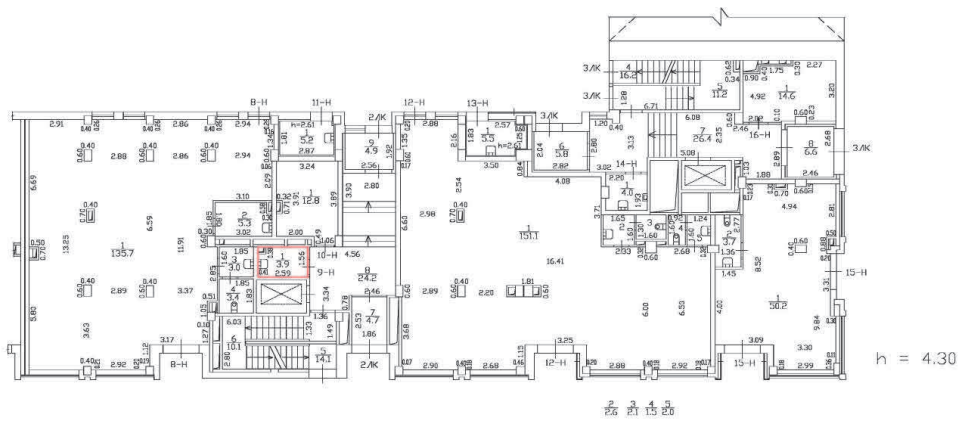
Специальные условные знаки:

Часть границы:

	вновь образованного помещения
	стена с окном и дверью
	дверь остекленная (на балкон, лоджию)
	Лестница

План этажа (части этажа)





План части 1 этажа, 2/К, 3/К



Масштаб 1:200

Специальные условные знаки:

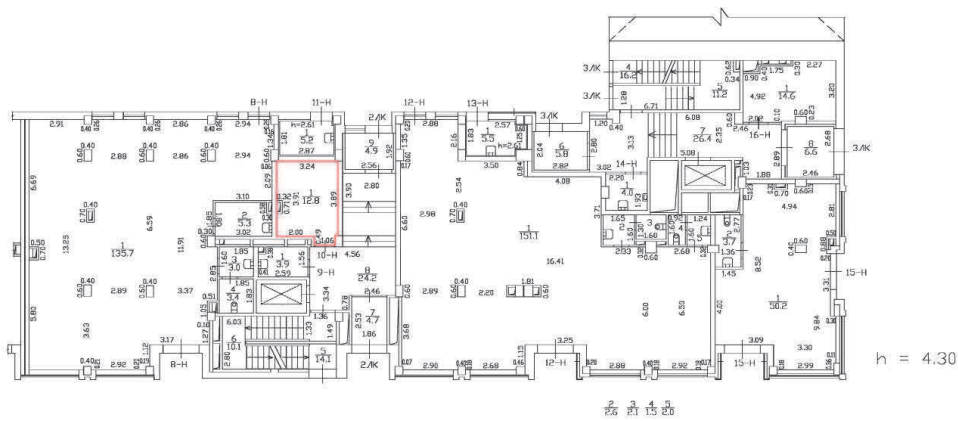
Часть границы:

	вновь образованного помещения
	стена с окном и дверью
	дверь остекленная (на балкон, лоджию)
	Лестница



План этажа (части этажа)





План части 1 этажа, 2/К, 3/К



Масштаб 1:200

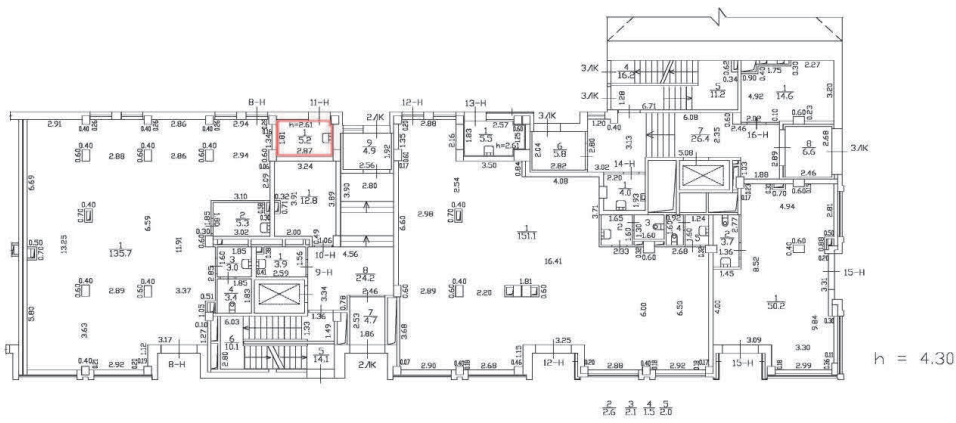
Специальные условные знаки:

Часть границы:

	вновь образованного помещения
	стена с окном и дверью
	дверь остекленная (на балкон, лоджию)
	Лестница

План этажа (части этажа)





План части 1 этажа, 2/К, 3/К



Масштаб 1:200

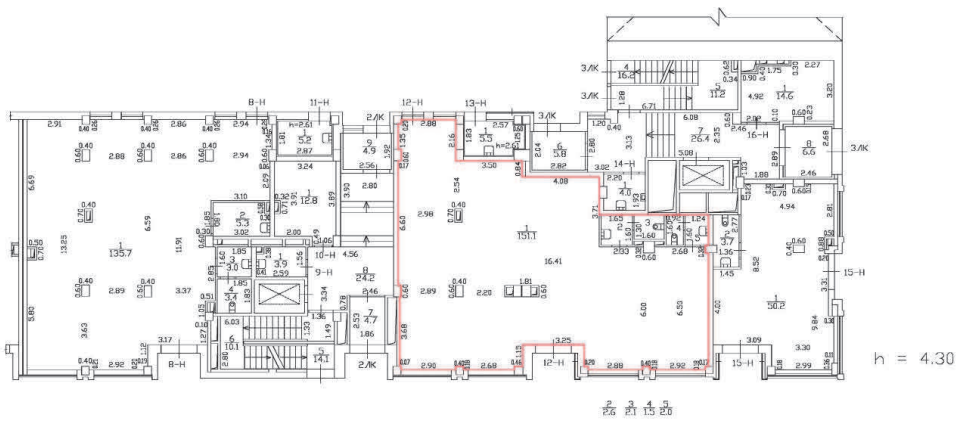
Специальные условные знаки:

Часть границы:

	вновь образованного помещения
	стена с окном и дверью
	дверь остекленная (на балкон, лоджию)
	Лестница

План этажа (части этажа)





План части 1 этажа, 2/К, 3/К



Масштаб 1:200

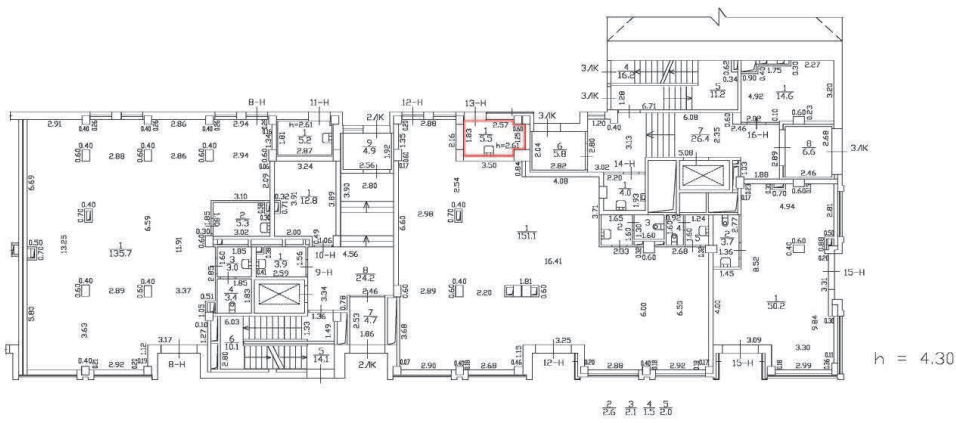
Специальные условные знаки:

Часть границы:

	вновь образованного помещения
	стена с окном и дверью
	дверь остекленная (на балкон, лоджию)
	Лестница

План этажа (части этажа)





План части 1 этажа, 2/К, 3/К



Масштаб 1:200

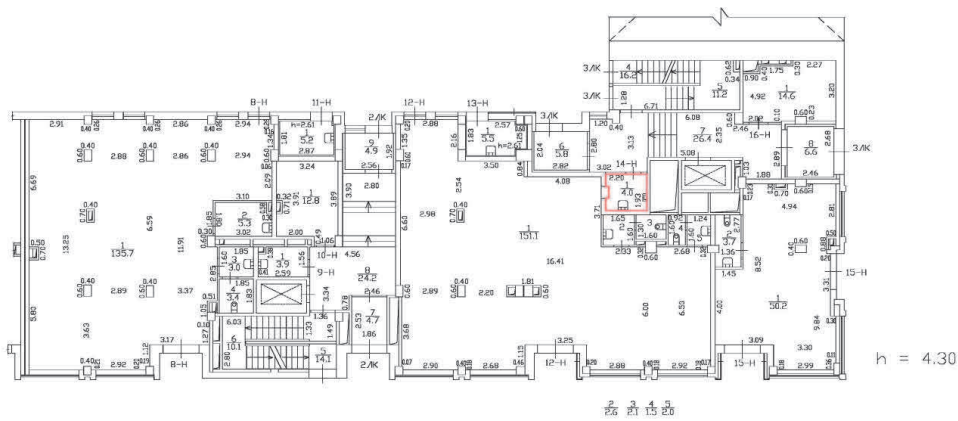
Специальные условные знаки:

Часть границы:

	вновь образованного помещения
	стена с окном и дверью
	дверь остекленная (на балкон, лоджию)
	Лестница

План этажа (части этажа)

План части 1 этажа, 2/К, 3/К







2 3 4 5  
26 21 15 20

h = 4.30

Масштаб 1:200

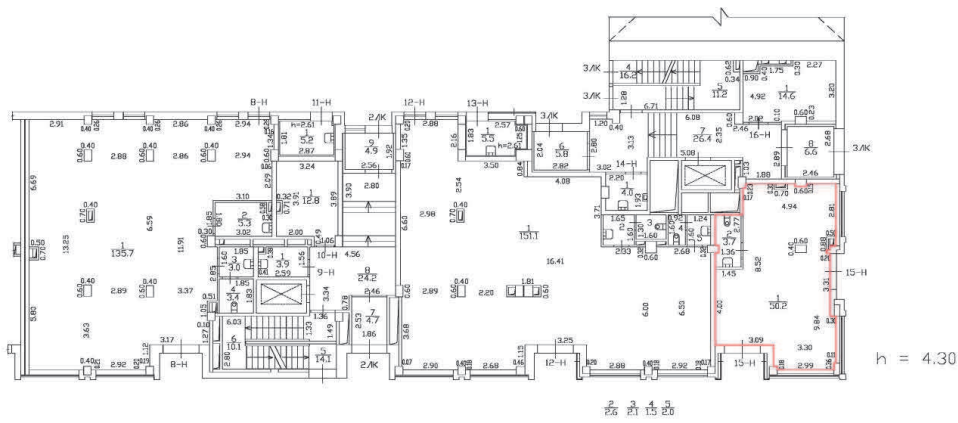
Специальные условные знаки:

Часть границы:

	вновь образованного помещения
	стена с окном и дверью
	дверь остекленная (на балкон, лоджию)
	Лестница

План этажа (части этажа)





План части 1 этажа, 2/К, 3/К



Масштаб 1:200

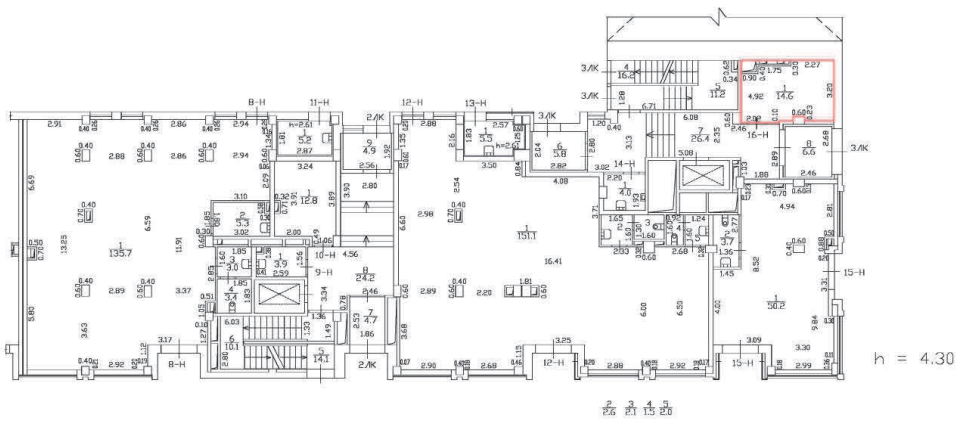
Специальные условные знаки:

Часть границы:

	вновь образованного помещения
	стена с окном и дверью
	дверь остекленная (на балкон, лоджию)
	Лестница

План этажа (части этажа)





План части 1 этажа, 2/К, 3/К



Масштаб 1:200

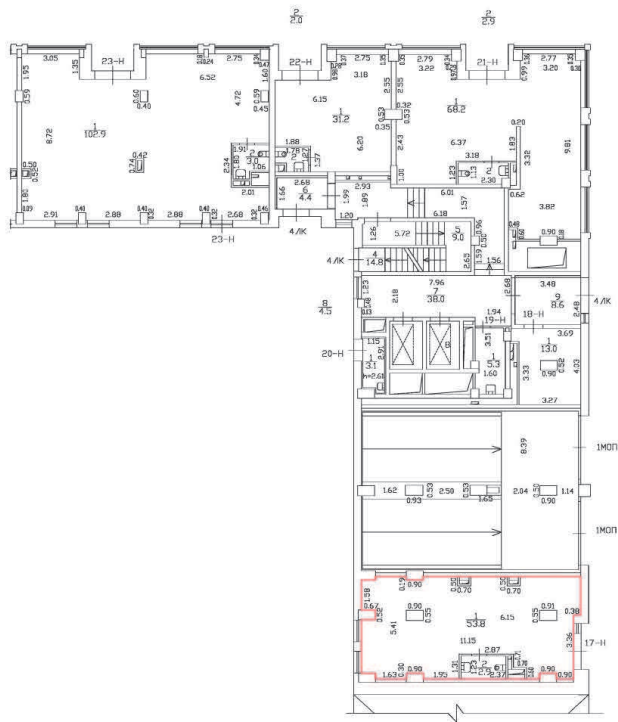
Специальные условные знаки:

Часть границы:

	вновь образованного помещения
	стена с окном и дверью
	дверь остекленная (на балкон, лоджию)
	Лестница

План этажа (части этажа)

План части 1 этажа, 4/К







h = 4.50

Масштаб 1:200

Специальные условные знаки:

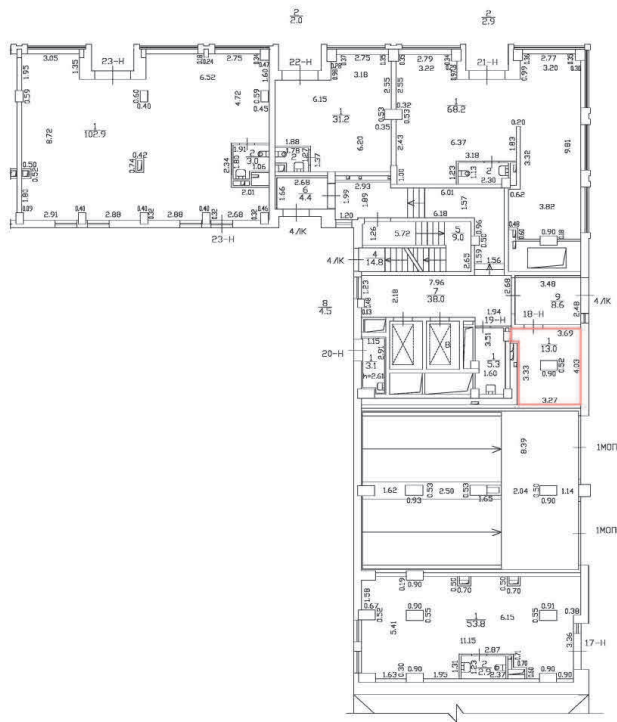
Часть границы:

	часть границы вновь образованного помещения
	стена с окном и дверью
	дверь остекленная (на балкон, лоджию)
	Лестница



План этажа (части этажа)

План части 1 этажа, 4/К







h = 4.50

Масштаб 1:200

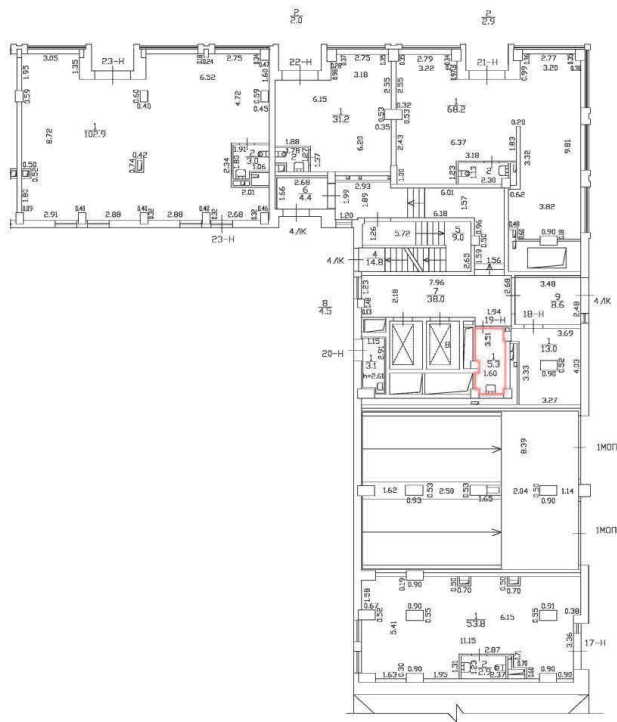
Специальные условные знаки:

Часть границы:

	часть границы вновь образованного помещения
	стена с окном и дверью
	дверь остекленная (на балкон, лоджию)
	Лестница

План этажа (части этажа)

План части 1 этажа, 4/К







h = 4.50

Масштаб 1:200

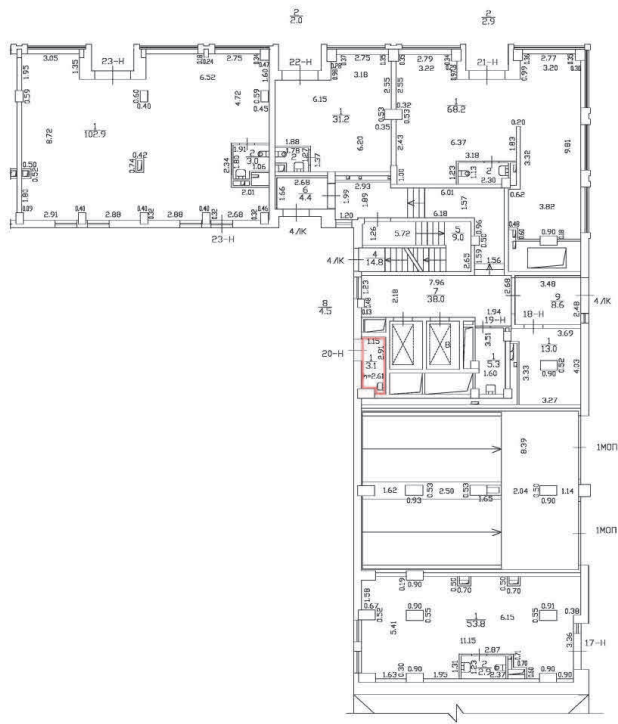
Специальные условные знаки:

Часть границы:

	часть границы вновь образованного помещения
	стена с окном и дверью
	дверь остекленная (на балкон, лоджию)
	Лестница

План этажа (части этажа)

План части 1 этажа, 4/К







h = 4.50

Масштаб 1:200

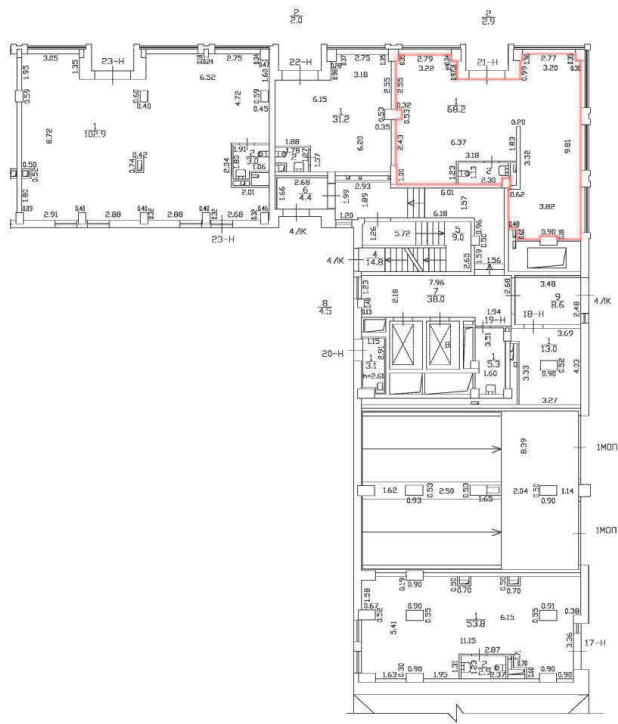
Специальные условные знаки:

Часть границы:

	часть образованного помещения
	стена с окном и дверью
	дверь остекленная (на балкон, лоджию)
	Лестница

План этажа (части этажа)

План части 1 этажа, 4/К







h = 4.50

Масштаб 1:200

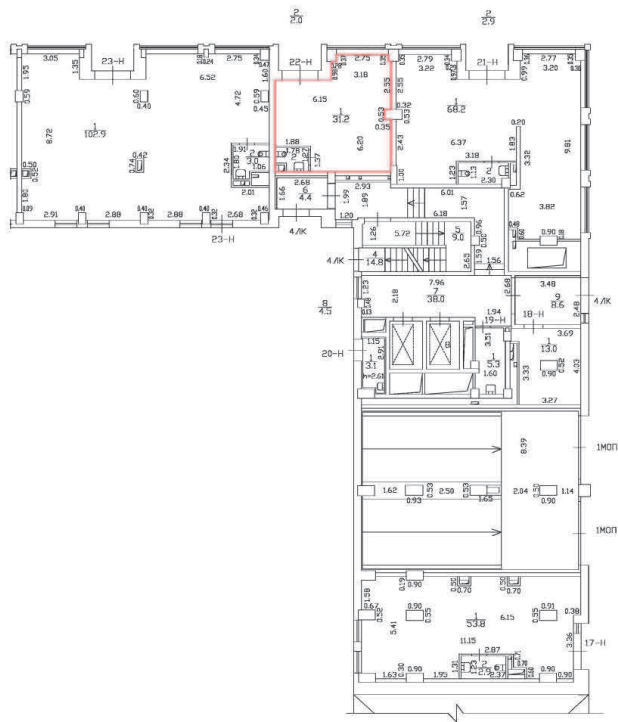
Специальные условные знаки:

Часть границы:

	граница вновь образованного помещения
	стена с окном и дверью
	дверь остекленная (на балкон, лоджию)
	Лестница

План этажа (части этажа)

План части 1 этажа, 4/К







h = 4.50

Масштаб 1:200

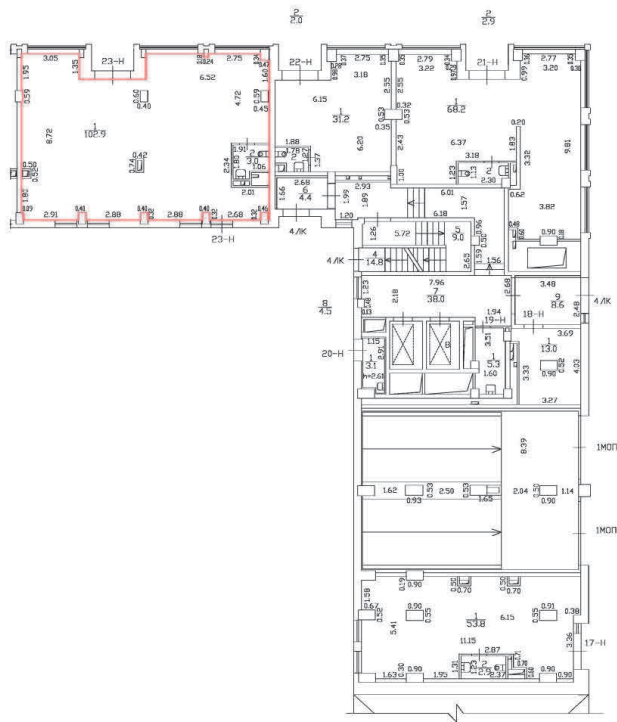
Специальные условные знаки:

Часть границы:

	граница вновь образованного помещения
	стена с окном и дверью
	дверь остекленная (на балкон, лоджию)
	Лестница

План этажа (части этажа)

План части 1 этажа, 4/К







h = 4.50

Масштаб 1:200

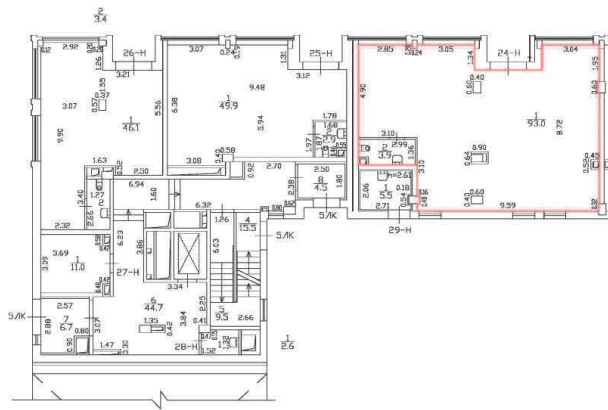
Специальные условные знаки:

Часть границы:

	граница вновь образованного помещения
	стена с окном и дверью
	дверь остекленная (на балкон, лоджию)
	Лестница

План этажа (части этажа)

План части 1 этажа, 5/К







h = 4.50

Масштаб 1:200

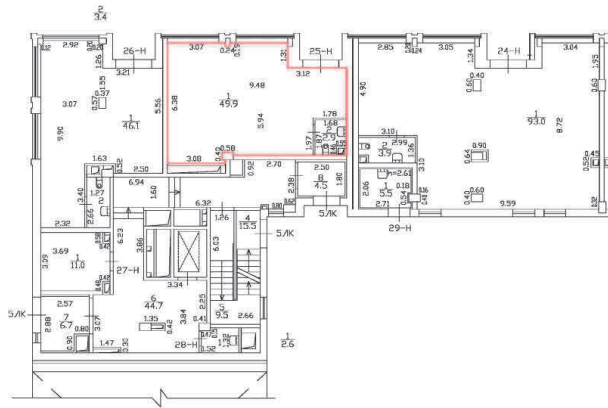
Специальные условные знаки:

Часть границы:

	вновь образованного помещения
	стена с окном и дверью
	дверь остекленная (на балкон, лоджию)
	Лестница

План этажа (части этажа)

План части 1 этажа, 5/К







h = 4.50

Масштаб 1:200

Специальные условные знаки:

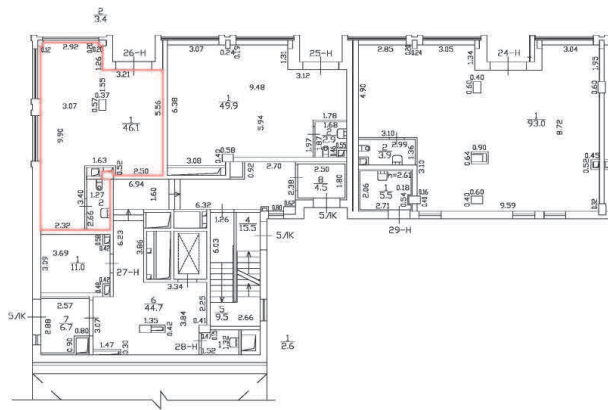
Часть границы:

	граница вновь образованного помещения
	стена с окном и дверью
	дверь остекленная (на балкон, лоджию)
	Лестница



План этажа (части этажа)

План части 1 этажа, 5/К



h = 4.50

Масштаб 1:200


Специальные условные знаки:

Часть границы:

 вновь образованного помещения

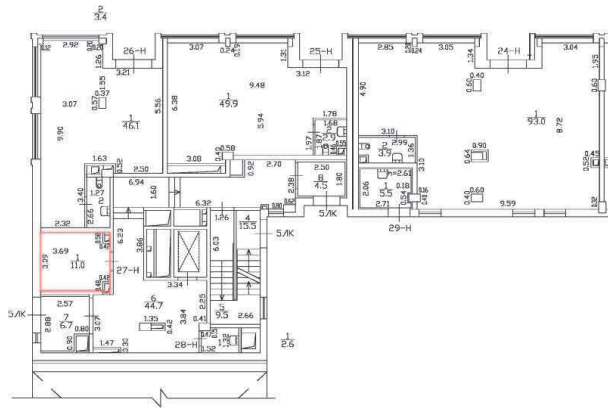
 стена с окном и дверью

 дверь остекленная (на балкон, лоджию)

 Лестница

План этажа (части этажа)

План части 1 этажа, 5/К







h = 4.50

Масштаб 1:200

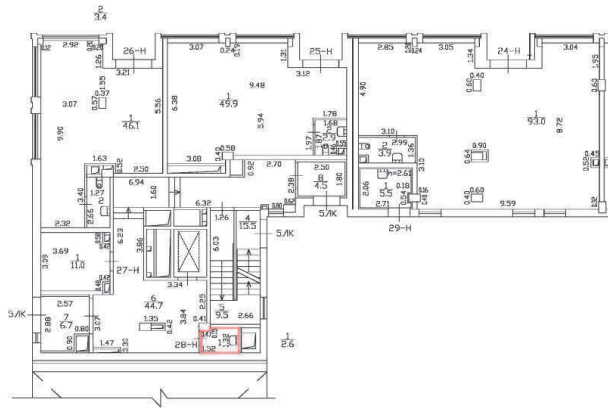
Специальные условные знаки:

Часть границы:

	вновь образованного помещения
	стена с окном и дверью
	дверь остекленная (на балкон, лоджию)
	Лестница

План этажа (части этажа)

План части 1 этажа, 5/К







h = 4.50

Масштаб 1:200

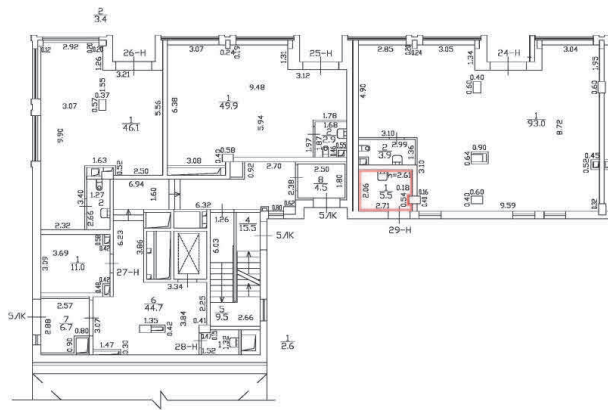
Специальные условные знаки:

Часть границы:

	вновь образованного помещения
	стена с окном и дверью
	дверь остекленная (на балкон, лоджию)
	Лестница

План этажа (части этажа)

План части 1 этажа, 5/К







h = 4.50

Масштаб 1:200

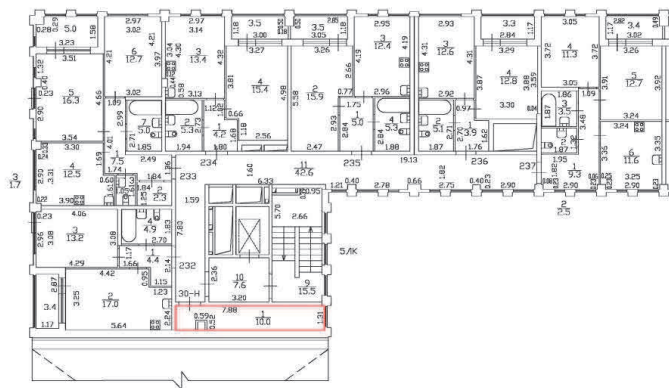
Специальные условные знаки:

Часть границы:

	вновь образованного помещения
	стена с окном и дверью
	дверь остекленная (на балкон, лоджию)
	Лестница

План этажа (части этажа)

План части 2 этажа, 5/К



h = 2.73

Масштаб 1:200

Специальные условные знаки:

Часть границы:

 вновь образованного помещения

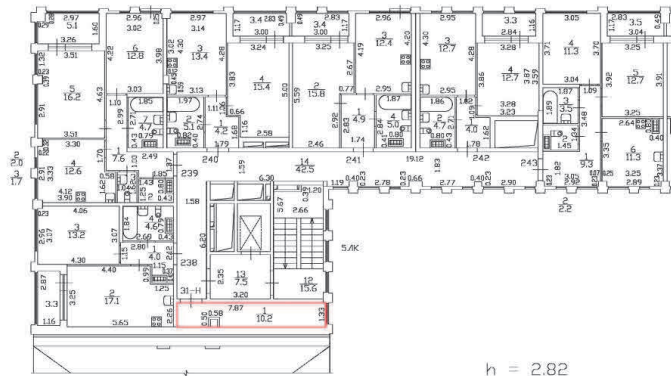
 стена с окном и дверью

 дверь остекленная (на балкон, лоджию)

 Лестница

План этажа (части этажа)

План части 3 этажа, 5/К



h = 2.82

Масштаб 1:200

Специальные условные знаки:

Часть границы:

 вновь образованного помещения

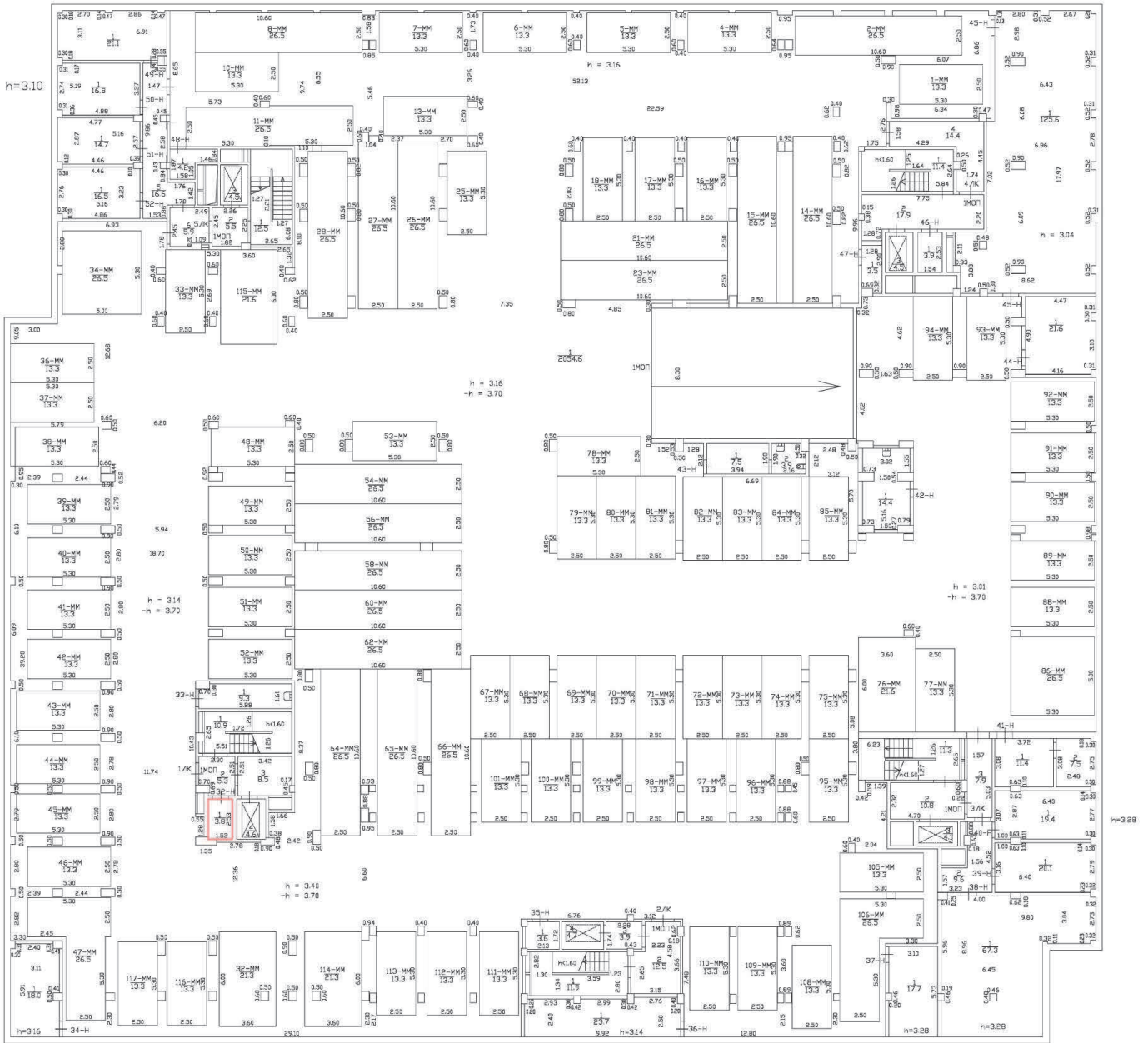
 стена с окном и дверью

 дверь остекленная (на балкон, лоджию)

 Лестница

План этажа (части этажа)

План подвала



Масштаб 1:200

Специальные условные знаки:

Часть границы:

	граница образованного помещения
	стена с окном и дверью
	дверь остекленная (на балкон, лоджию)
	Лестница

План этажа (части этажа)

План подвала



Масштаб 1:200

Специальные условные знаки:

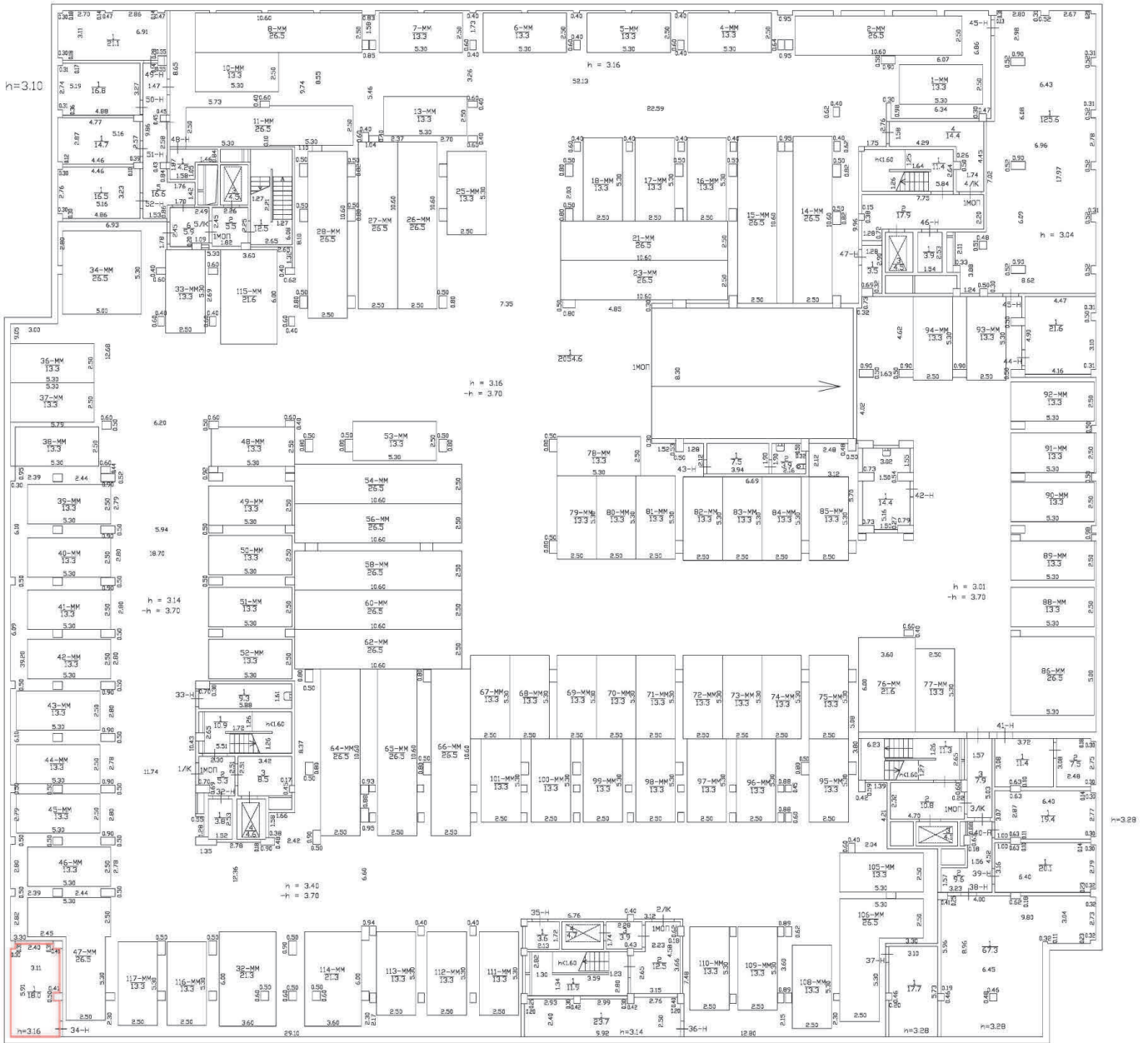
Часть границы:

	вновь образованного помещения
	стена с окном и дверью
	дверь остекленная (на балкон, лоджию)
	Лестница



План этажа (части этажа)

План подвала



Масштаб 1:200

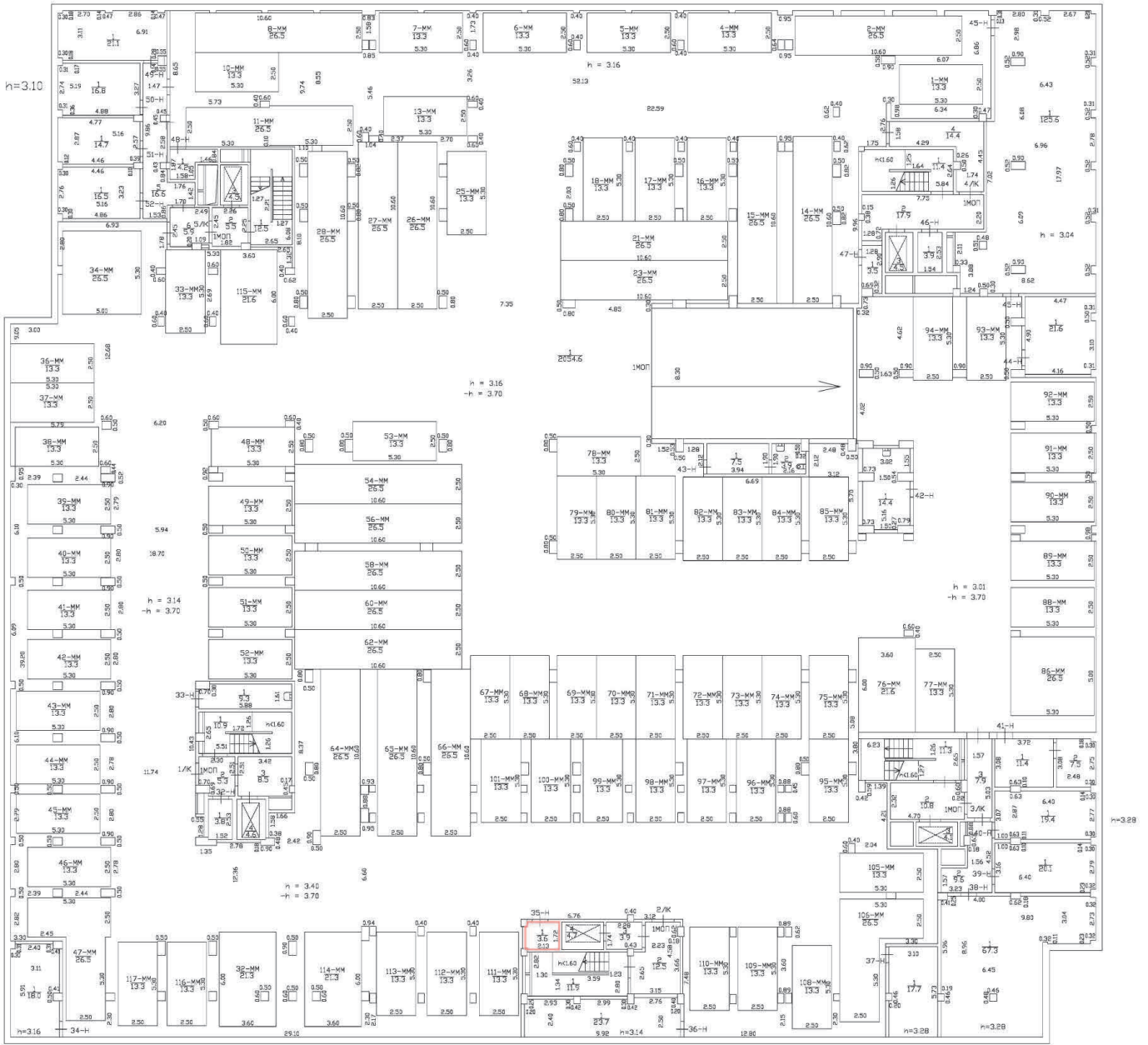
Специальные условные знаки:

Часть границы:

	вновь образованного помещения
	стена с окном и дверью
	дверь остекленная (на балкон, лоджию)
	Лестница

План этажа (части этажа)

План подвала



Масштаб 1:200

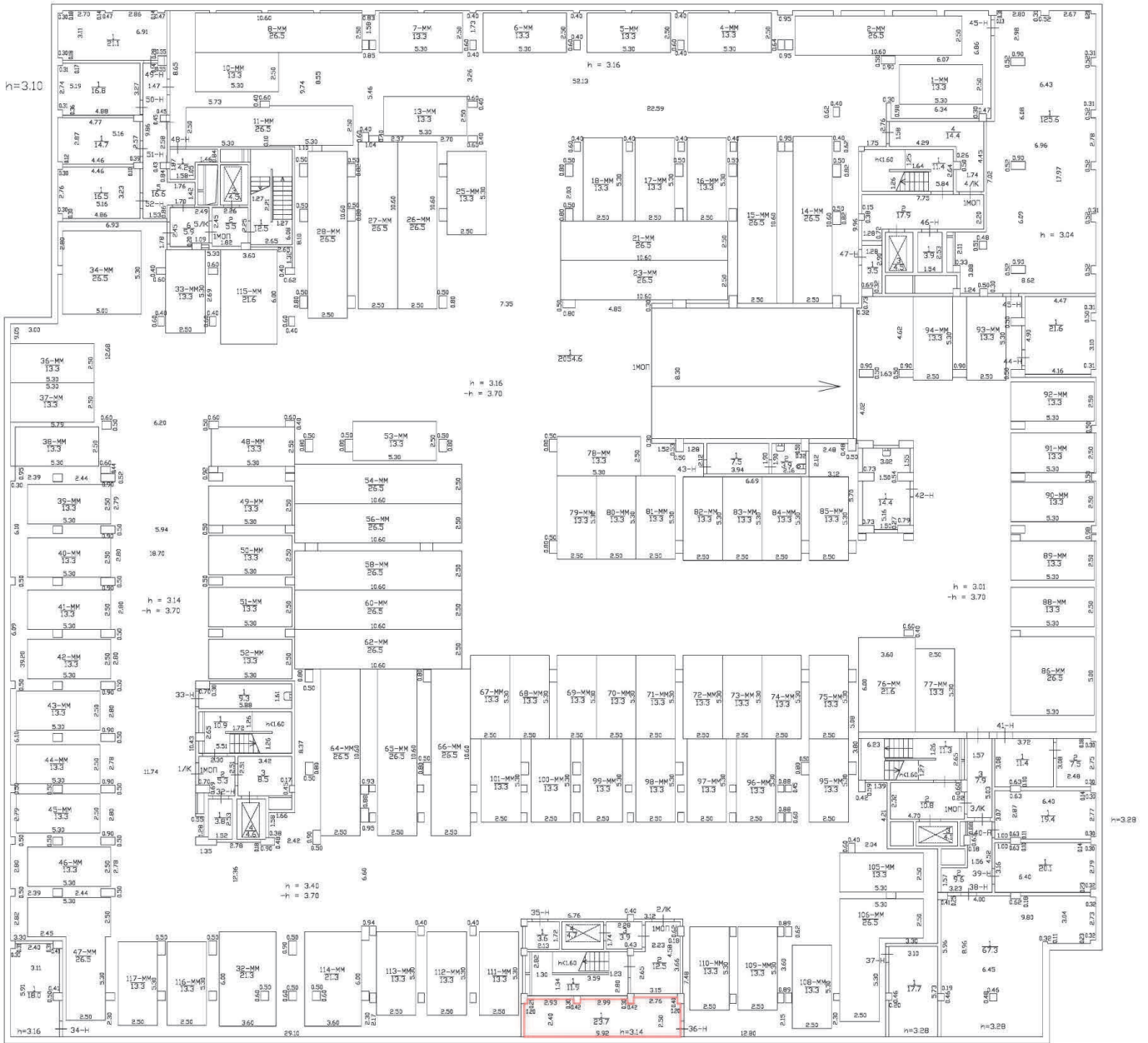
Специальные условные знаки:

Часть границы:

	вновь образованного помещения
	стена с окном и дверью
	дверь остекленная (на балкон, лоджию)
	Лестница

План этажа (части этажа)

План подвала



Масштаб 1:200

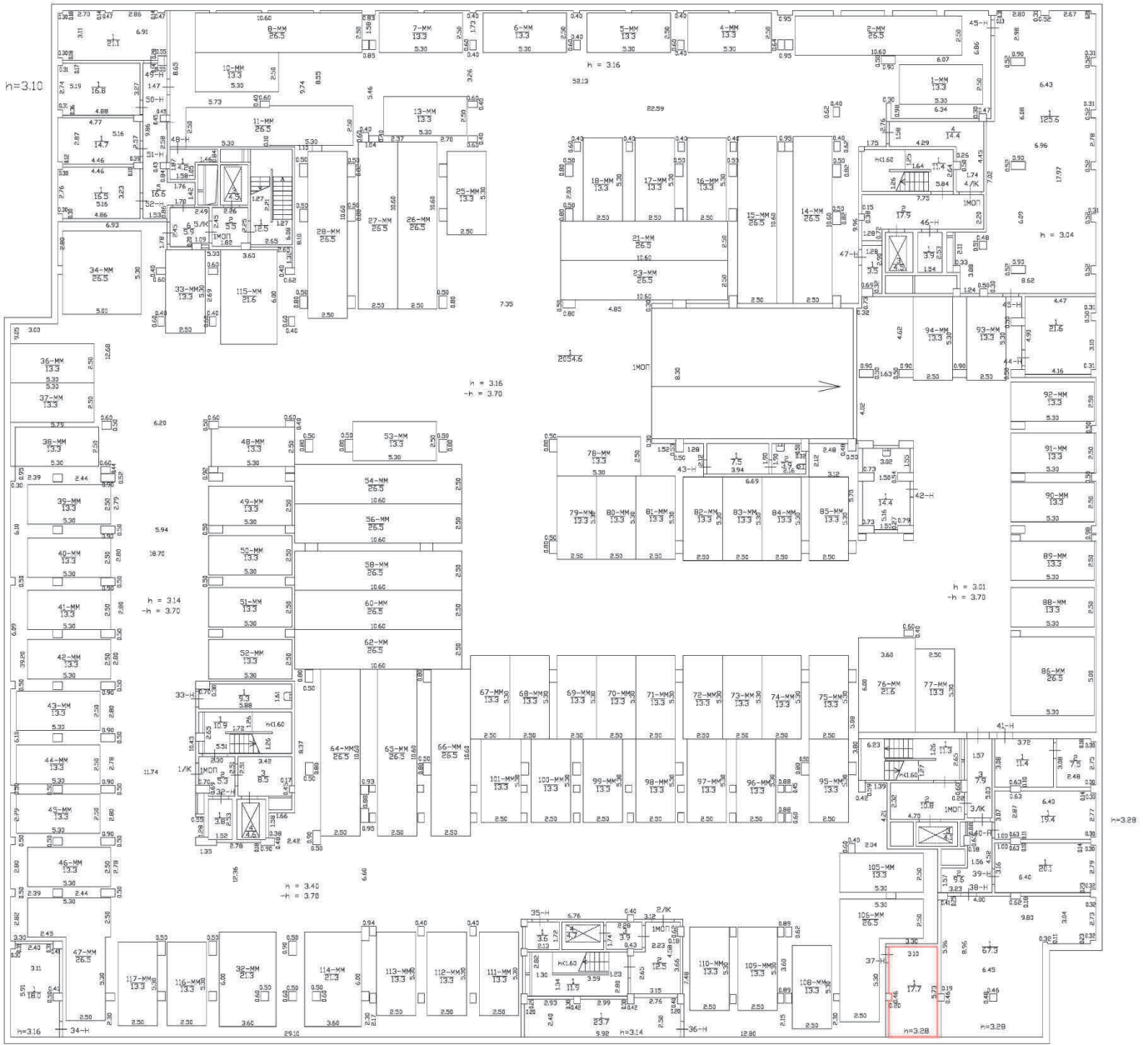
Специальные условные знаки:

Часть границы:

	вновь образованного помещения
	стена с окном и дверью
	дверь остекленная (на балкон, лоджию)
	Лестница

План этажа (части этажа)

План подвала



Масштаб 1:200

Специальные условные знаки:

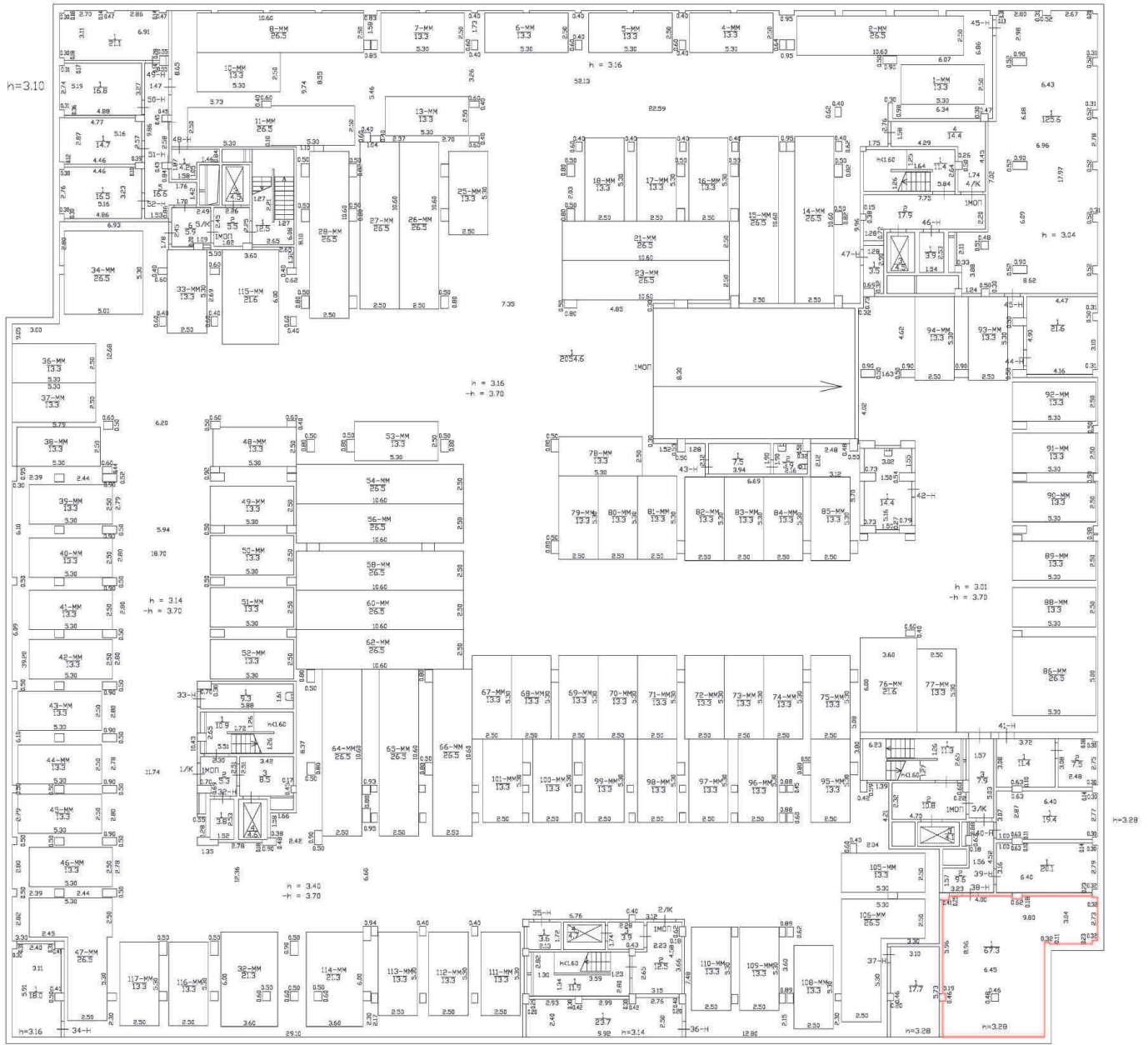
Часть границы:

	вновь образованного помещения
	стена с окном и дверью
	дверь остекленная (на балкон, лоджию)
	Лестница



План этажа (части этажа)

План подвала



Масштаб 1:200

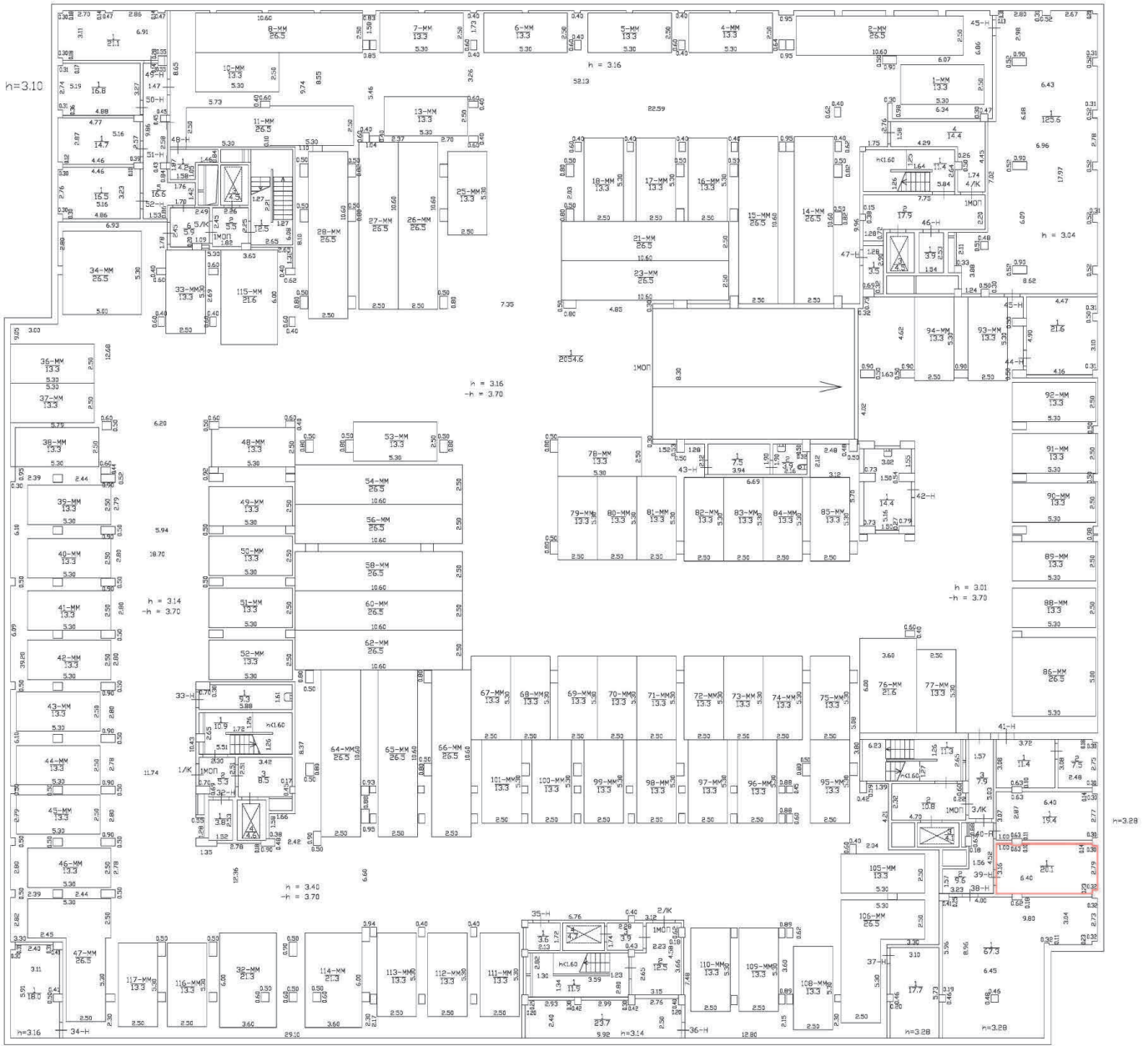
Специальные условные знаки:

Часть границы:

	новая образованного помещения
	стена с окном и дверью
	дверь остекленная (на балкон, лоджию)
	Лестница

План этажа (части этажа)

План подвала



Масштаб 1:200

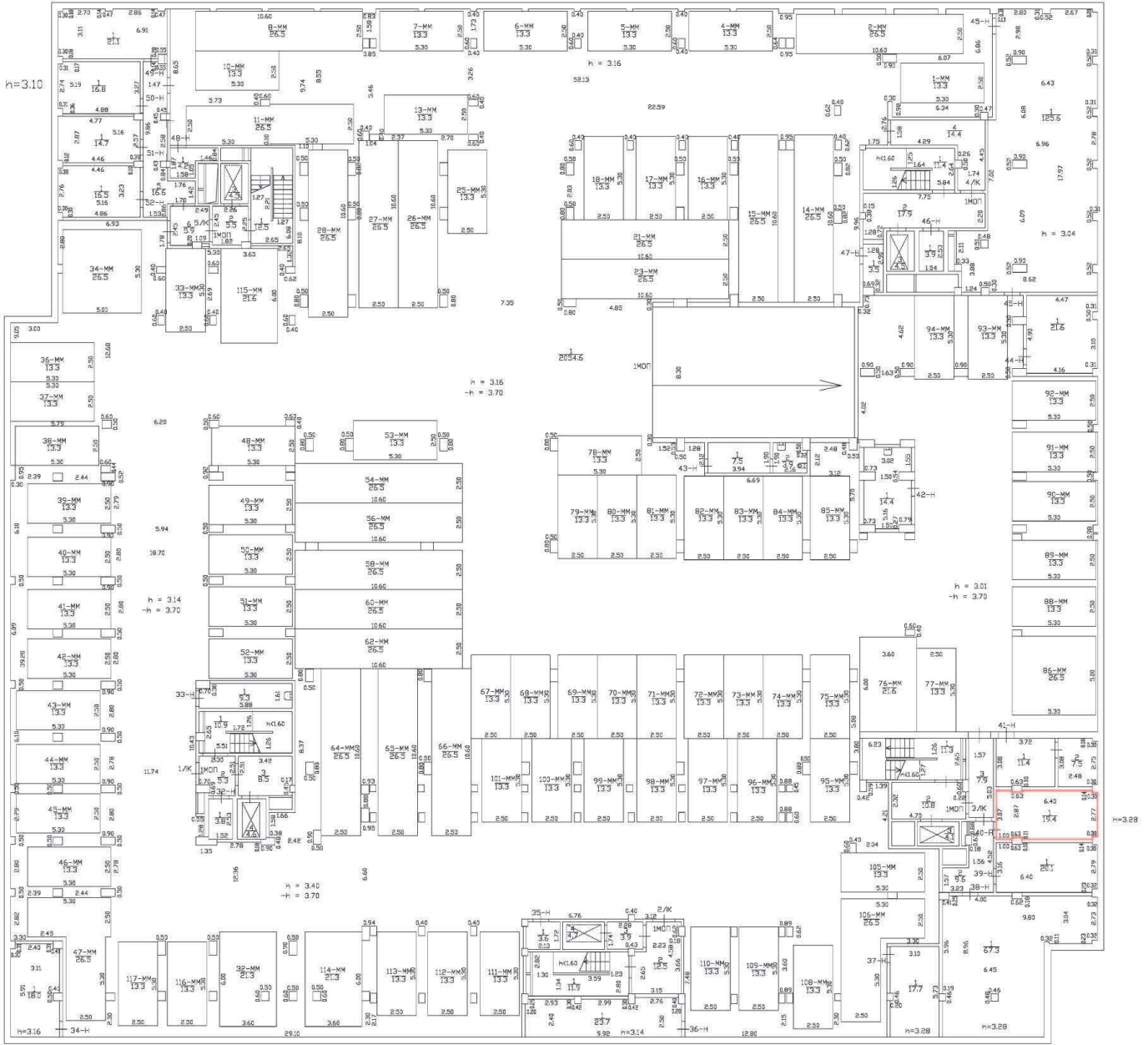
Специальные условные знаки:

Часть границы:

	вновь образованного помещения
	стена с окном и дверью
	дверь остекленная (на балкон, лоджию)
	Лестница

План этажа (части этажа)

План подвала



Масштаб 1:200

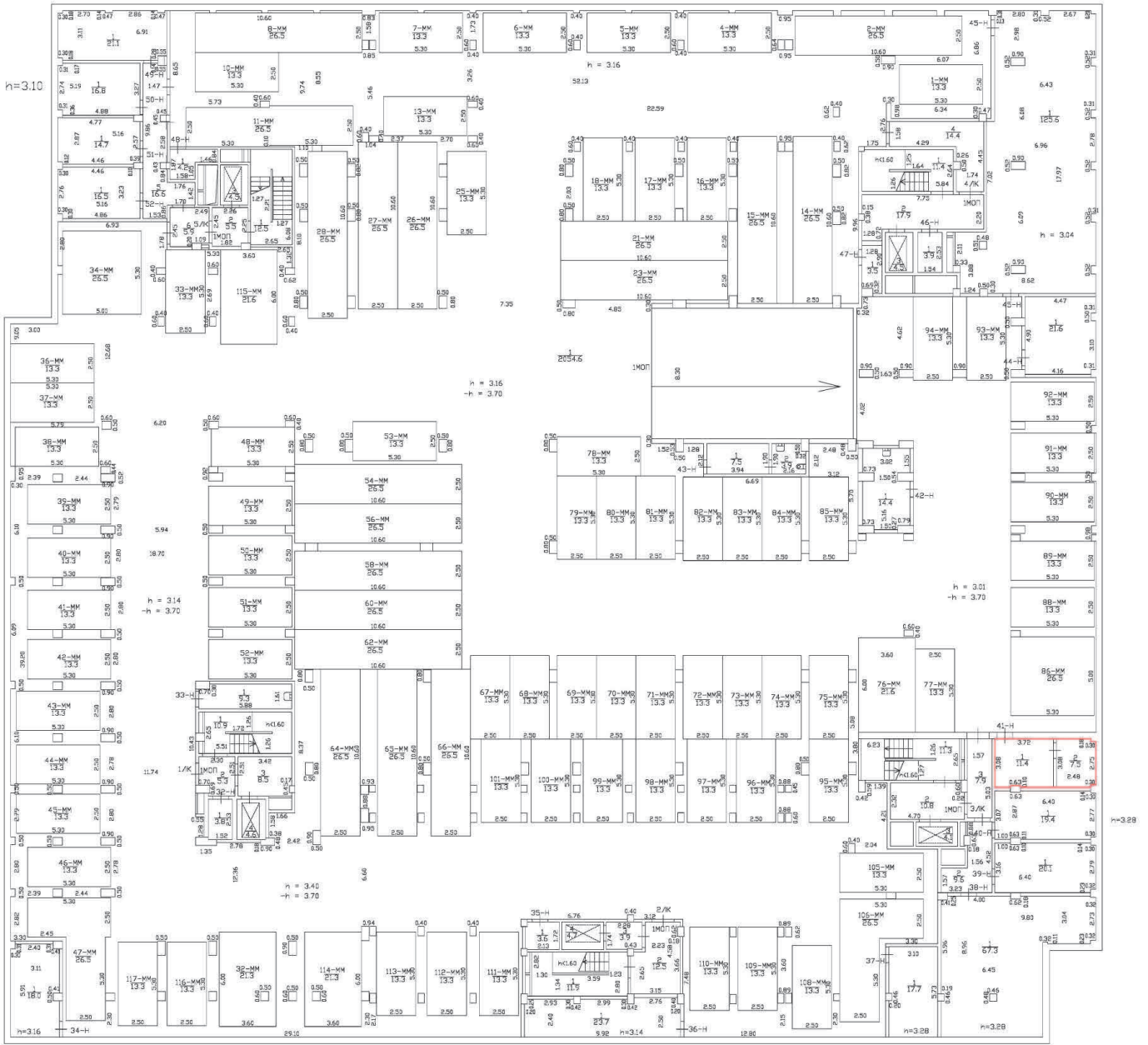
Специальные условные знаки:

Часть границы:

	новая образованного помещения
	стена с окном и дверью
	дверь остекленная (на балкон, лоджию)
	Лестница

План этажа (части этажа)

План подвала



Масштаб 1:200

Специальные условные знаки:

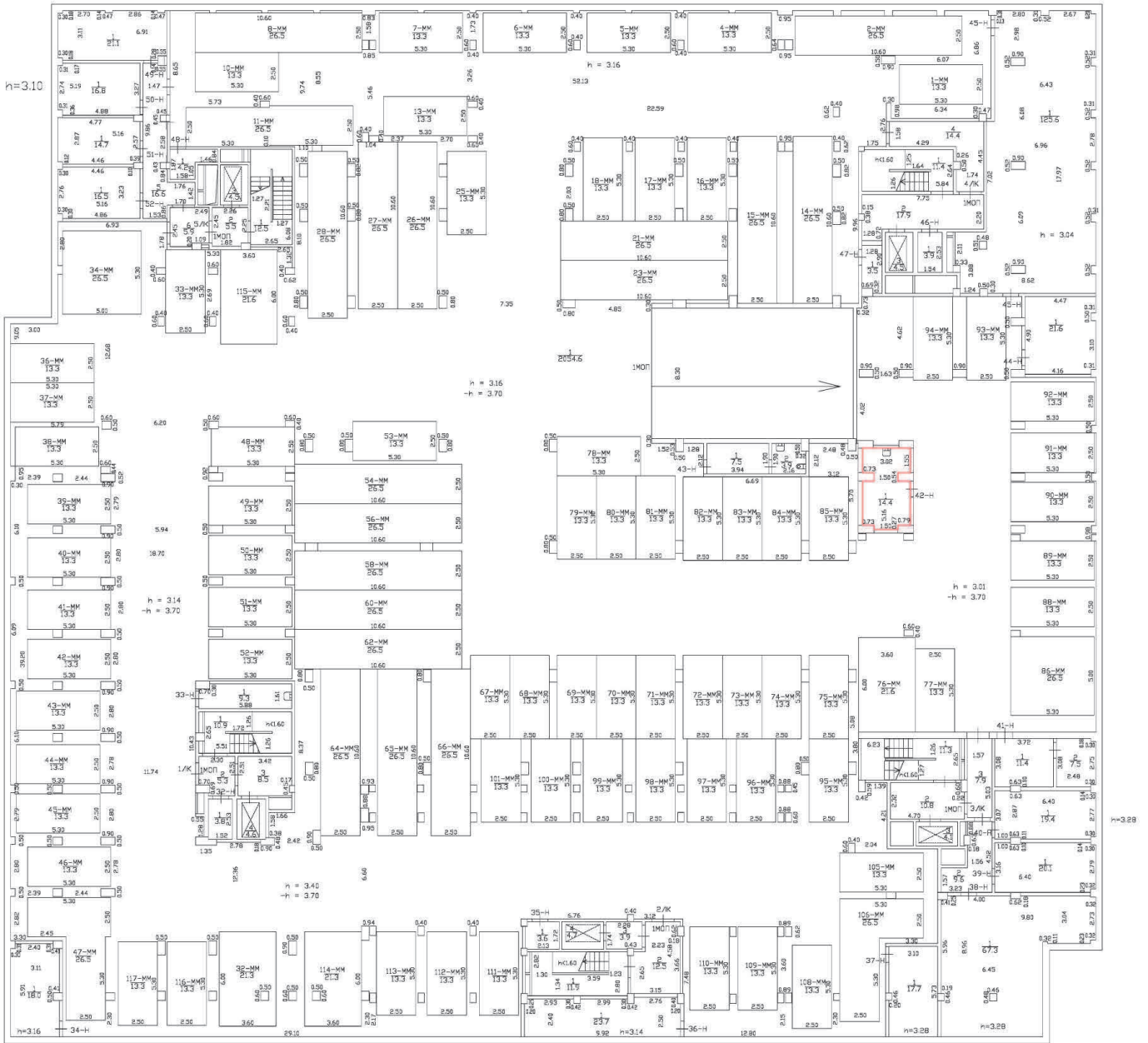
Часть границы:

	вновь образованного помещения
	стена с окном и дверью
	дверь остекленная (на балкон, лоджию)
	Лестница



План этажа (части этажа)





План подвала



Масштаб 1:200

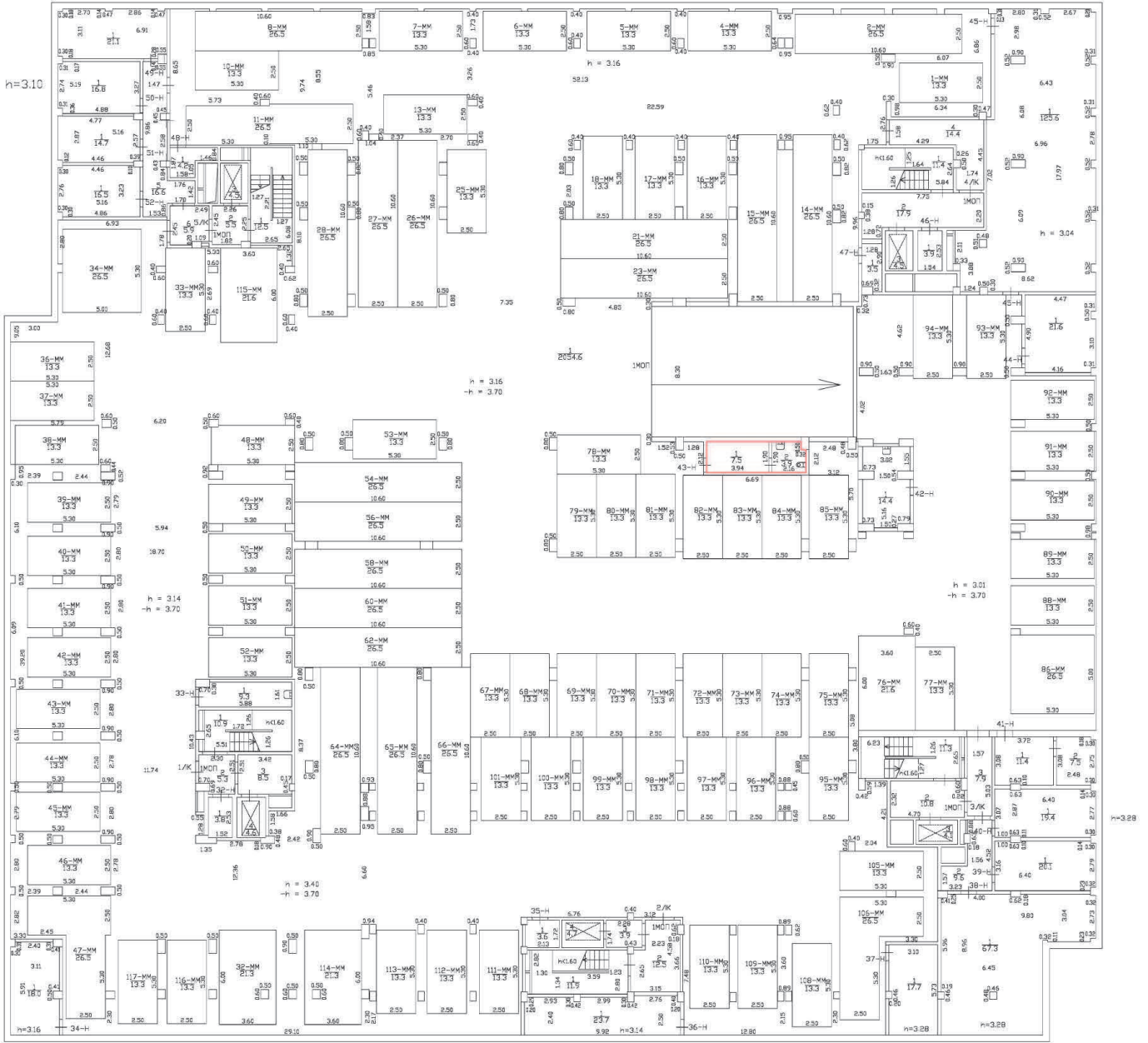
Специальные условные знаки:

Часть границы:

	вновь образованного помещения
	стена с окном и дверью
	дверь остекленная (на балкон, лоджию)
	Лестница

План этажа (части этажа)

План подвала



Масштаб 1:200

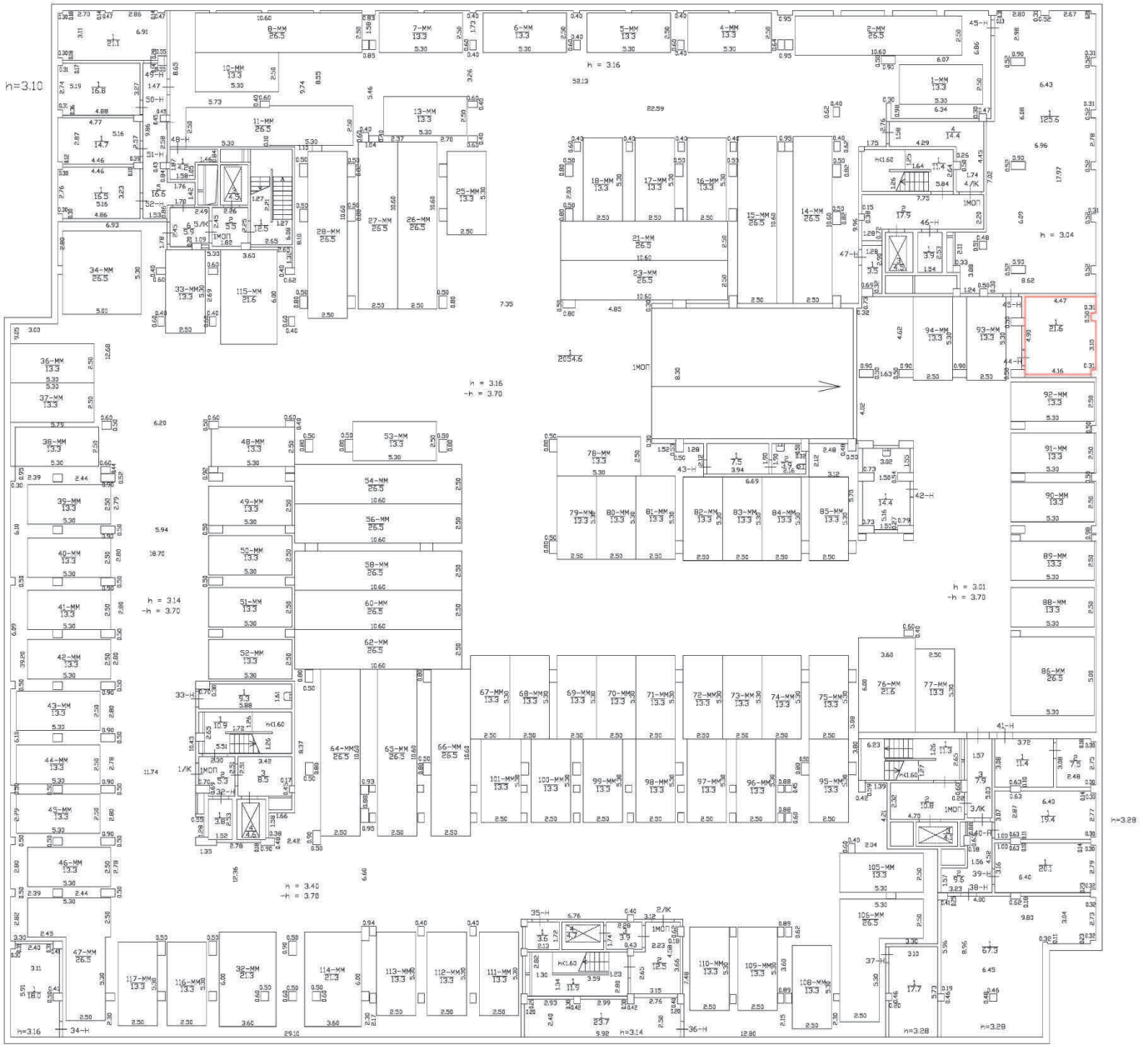
Специальные условные знаки:

Часть границы:

	вновь образованного помещения
	стена с окном и дверью
	дверь остекленная (на балкон, лоджию)
	Лестница

План этажа (части этажа)

План подвала



Масштаб 1:200

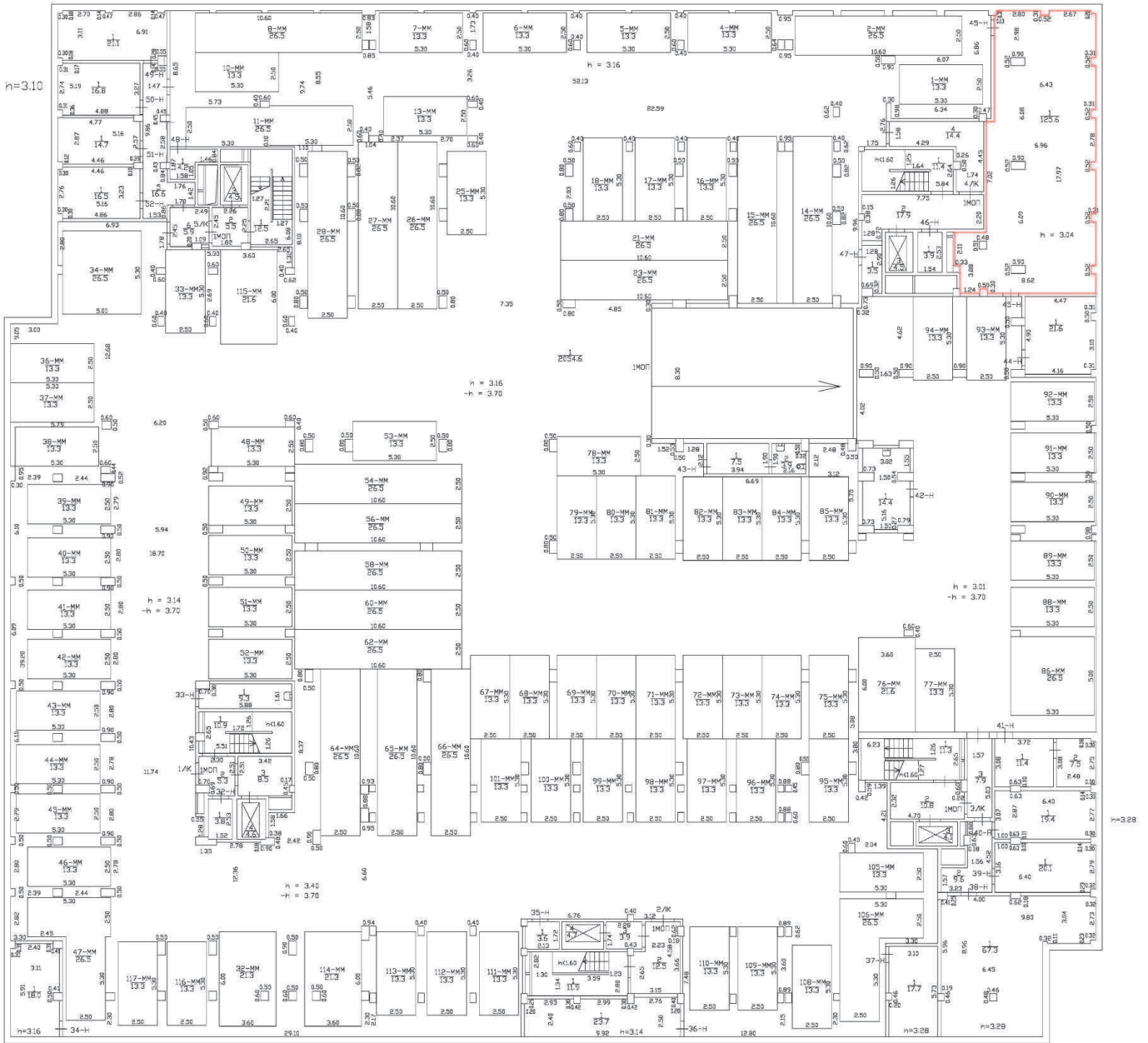
Специальные условные знаки:

Часть границы:

	вновь образованного помещения
	стена с окном и дверью
	дверь остекленная (на балкон, лоджию)
	Лестница

План этажа (части этажа)

План подвала



Масштаб 1:200

Специальные условные знаки:

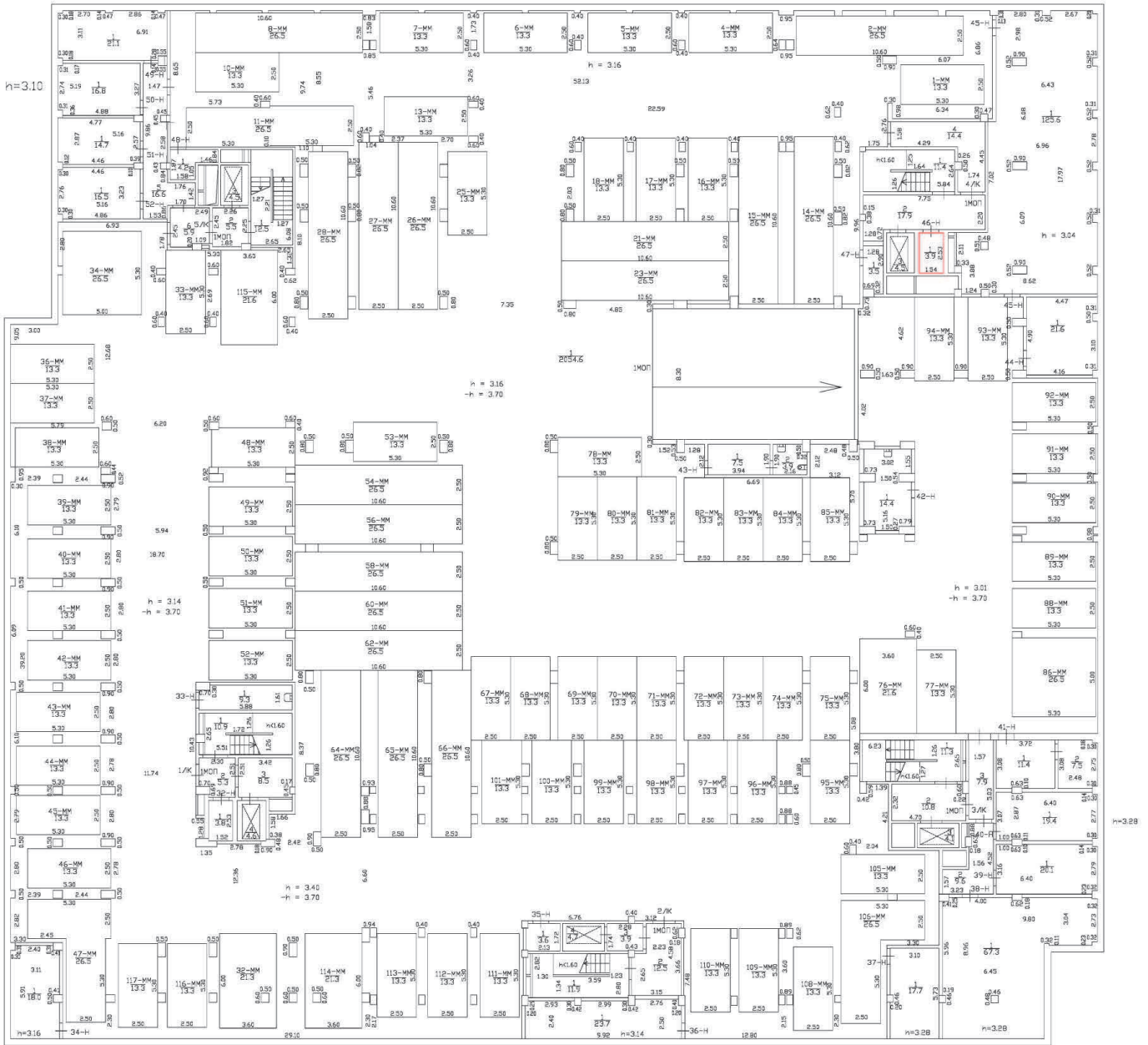
Часть границы:

	граница образованного помещения
	стена с окном и дверью
	дверь остекленная (на балкон, лоджию)
	Лестница



План этажа (части этажа)

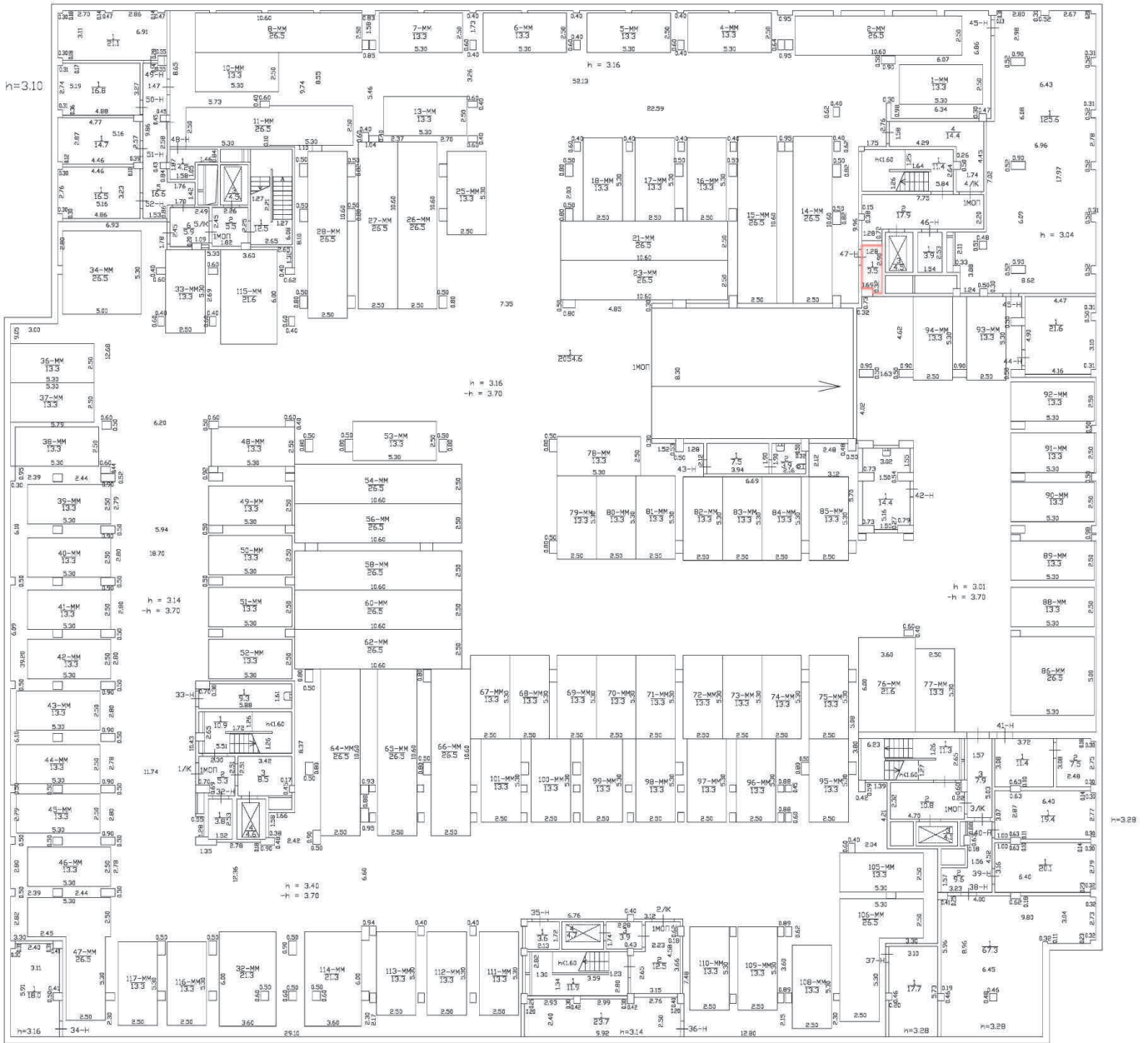
План подвала



Масштаб 1:200	
Специальные условные знаки:	
Часть границы:	
	граница образованного помещения
	стена с окном и дверью
	дверь остекленная (на балкон, лоджию)
	Лестница

План этажа (части этажа)

План подвала



Масштаб 1:200

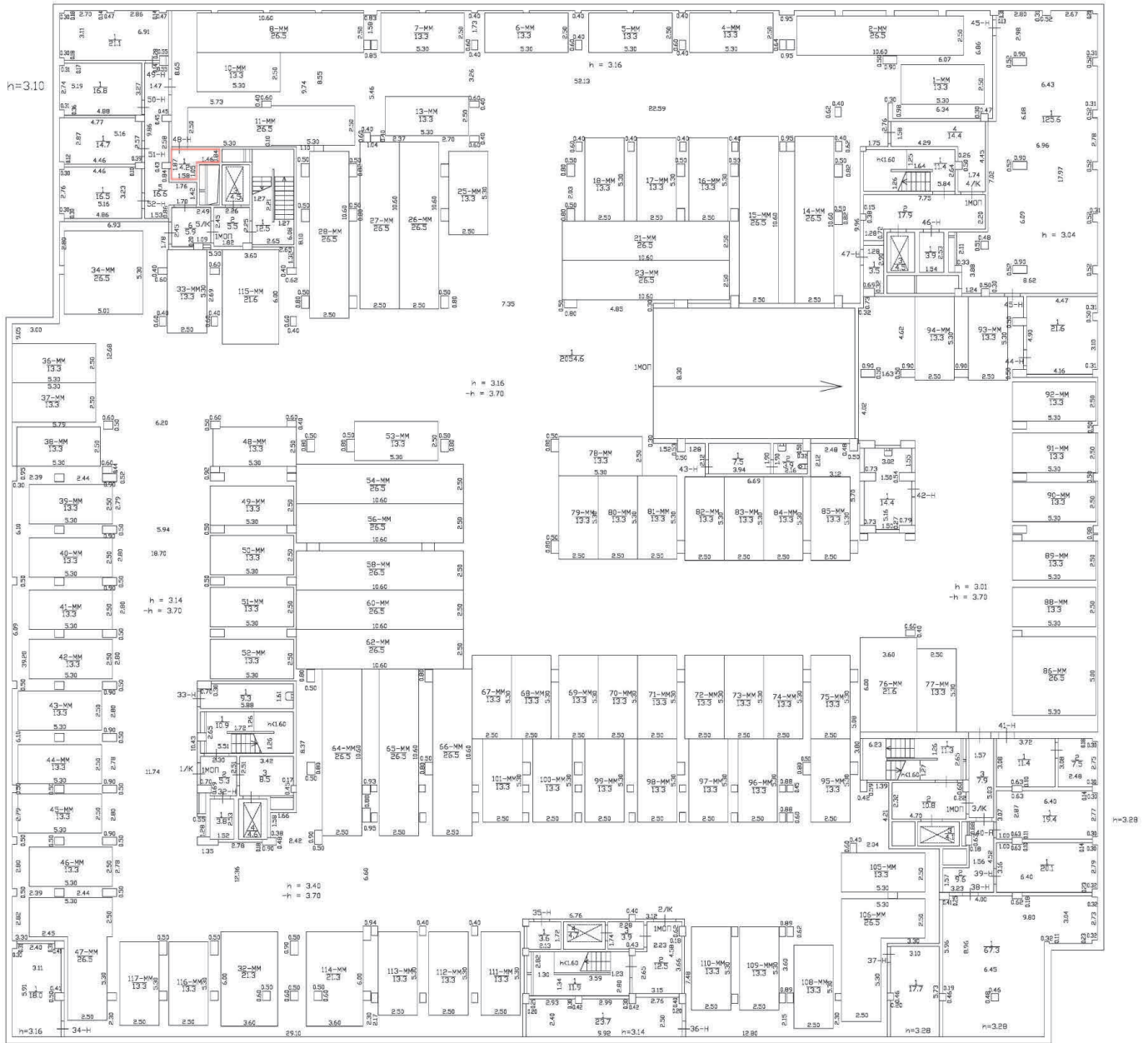
Специальные условные знаки:

Часть границы:

	вновь образованного помещения
	стена с окном и дверью
	дверь остекленная (на балкон, лоджию)
	Лестница

План этажа (части этажа)

План подвала



Масштаб 1:200

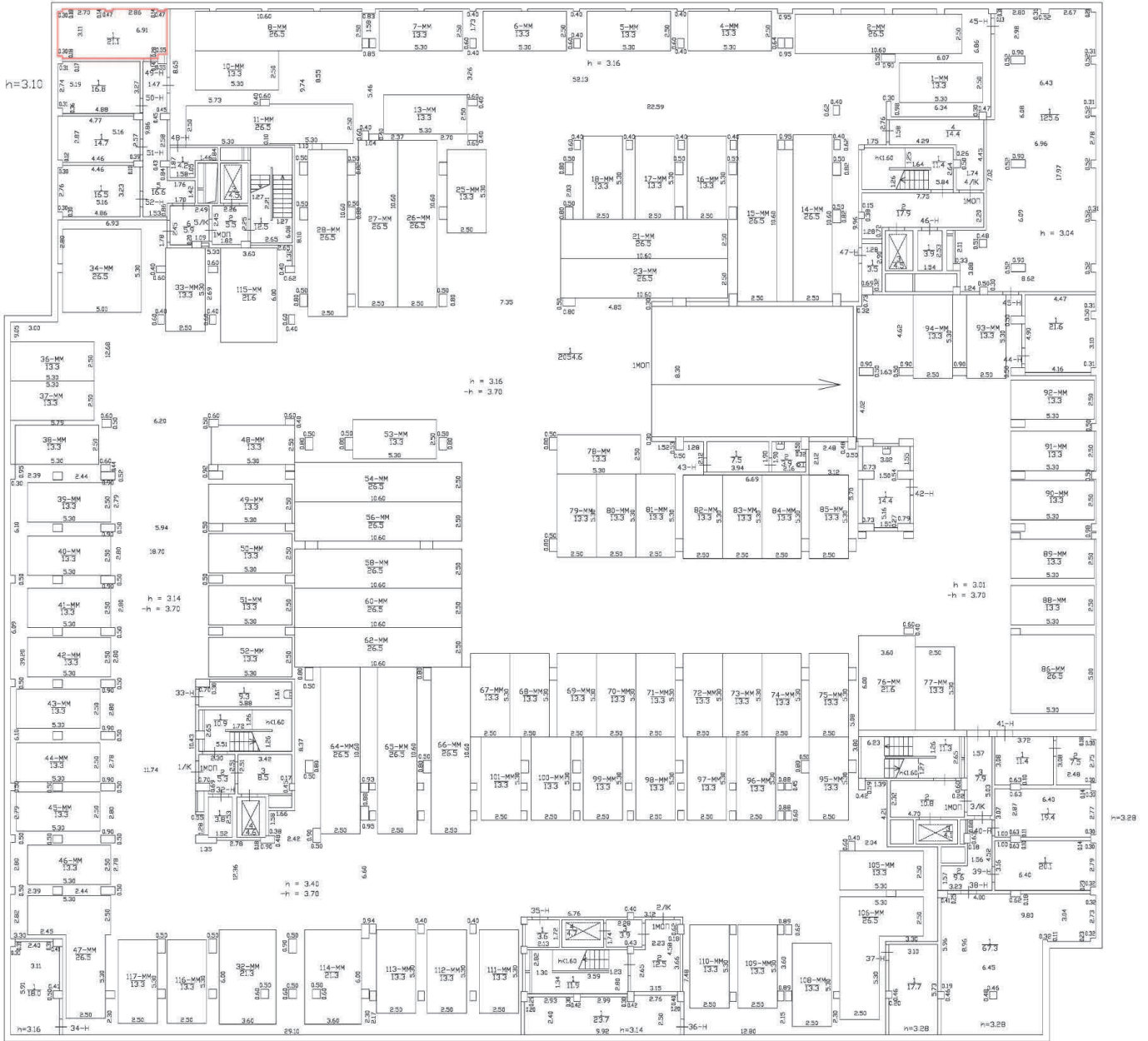
Специальные условные знаки:

Часть границы:

	граница образованного помещения
	стена с окном и дверью
	дверь остекленная (на балкон, лоджию)
	Лестница

План этажа (части этажа)

План подвала

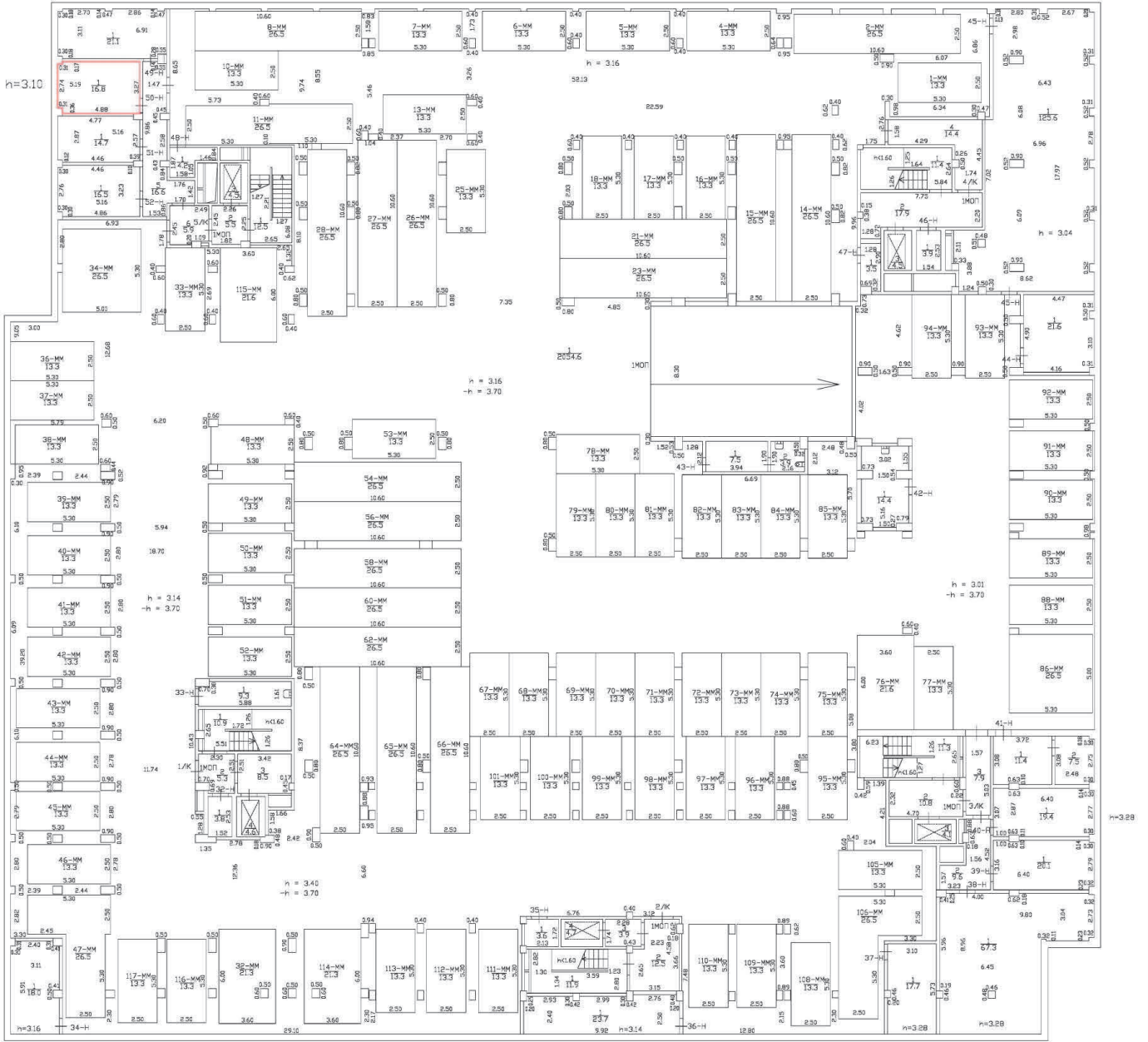


Масштаб 1:200	
Специальные условные знаки:	
Часть границы:	
	вновь образованного помещения
	стена с окном и дверью
	дверь остекленная (на балкон, лоджию)
	Лестница



План этажа (части этажа)

План подвала



Масштаб 1:200

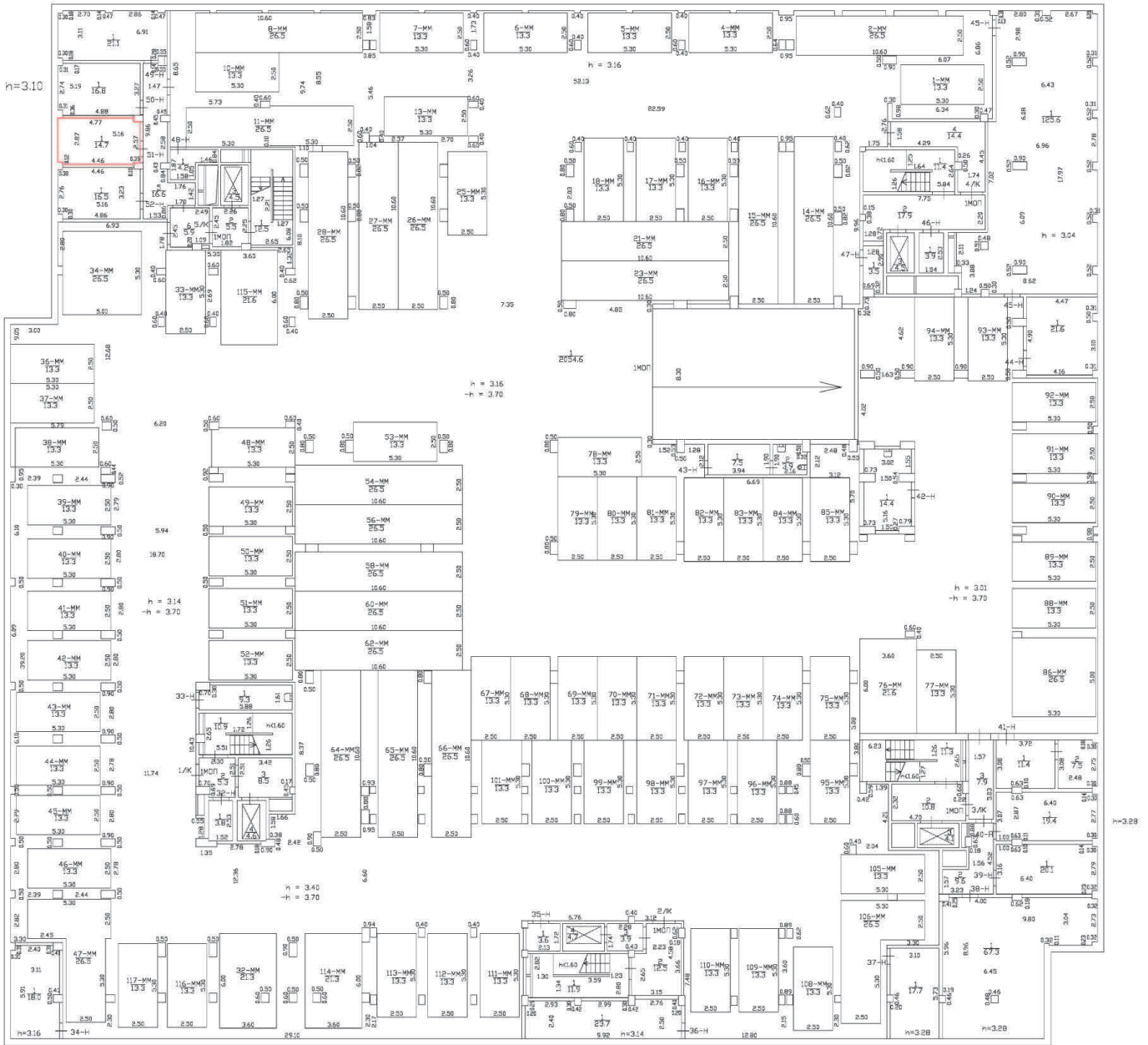
Специальные условные знаки:

Часть границы:

	граница образованного помещения
	стена с окном и дверью
	дверь остекленная (на балкон, лоджию)
	Лестница

План этажа (части этажа)

План подвала



Масштаб 1:200

Специальные условные знаки:

Часть границы:

	граница образованного помещения
	стена с окном и дверью
	дверь остекленная (на балкон, лоджию)
	Лестница

План этажа (части этажа)

План подвала



Масштаб 1:200

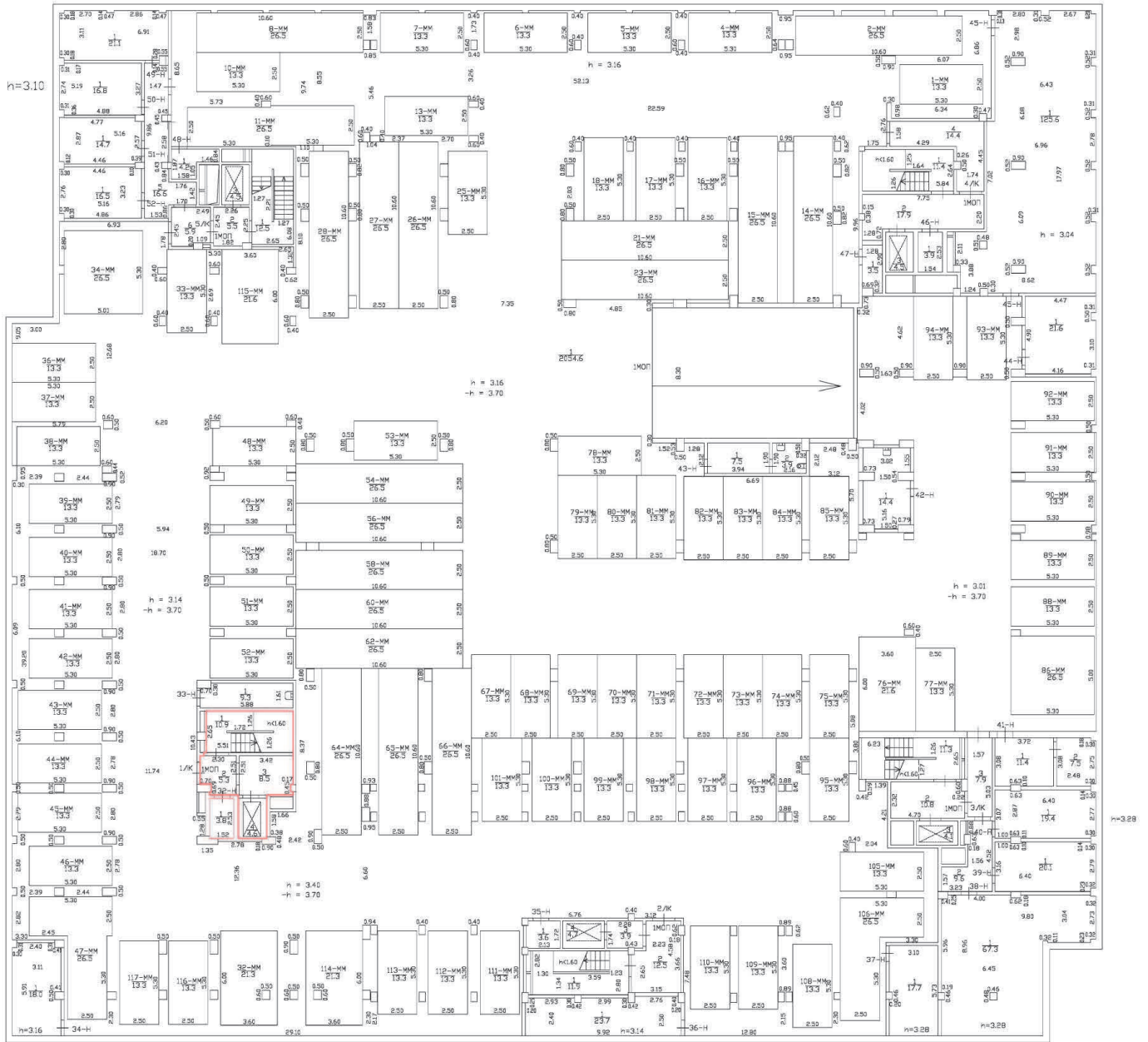
Специальные условные знаки:

Часть границы:

	вновь образованного помещения
	стена с окном и дверью
	дверь остекленная (на балкон, лоджию)
	Лестница

План этажа (части этажа)

План подвала



Масштаб 1:200

Специальные условные знаки:

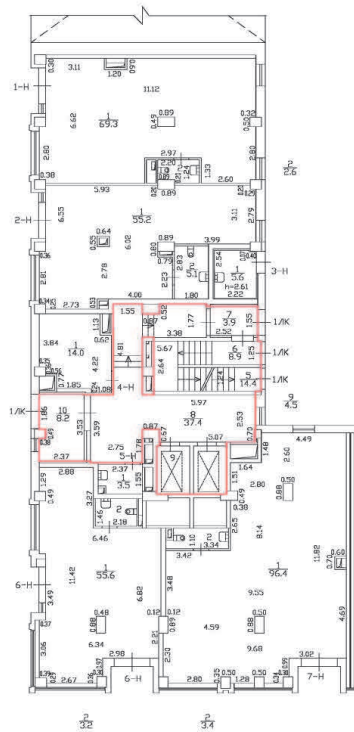
Часть границы:

	вновь образованного помещения
	стена с окном и дверью
	дверь остекленная (на балкон, лоджию)
	Лестница



План этажа (части этажа)

План части I этажа, 1/К







$h = 4.30$

Масштаб 1:200

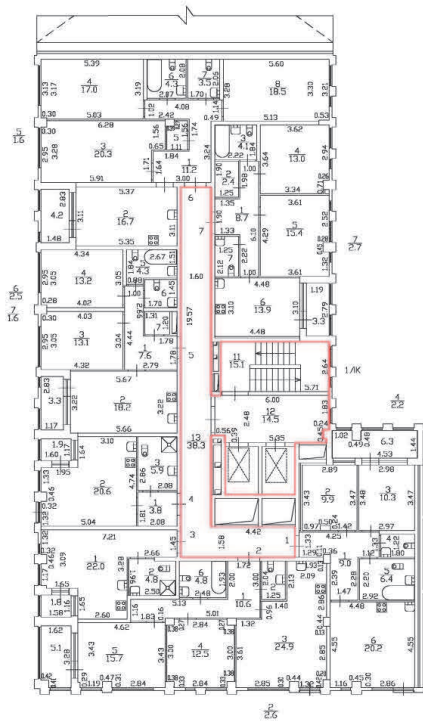
Специальные условные знаки:

Часть границы:

	вновь образованного помещения
	стена с окном и дверью
	дверь остекленная (на балкон, лоджию)
	Лестница

План этажа (части этажа)

План части 2 этажа, 1/К







$h = 2.73$

Масштаб 1:200

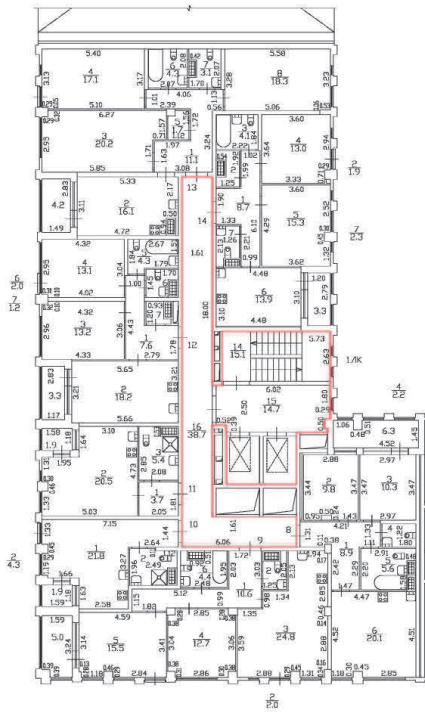
Специальные условные знаки:

Часть границы:

	вновь образованного помещения
	стена с окном и дверью
	дверь остекленная (на балкон, лоджию)
	Лестница

План этажа (части этажа)

План части 3 этажа, 1/К







$h = 2.82$

Масштаб 1:200

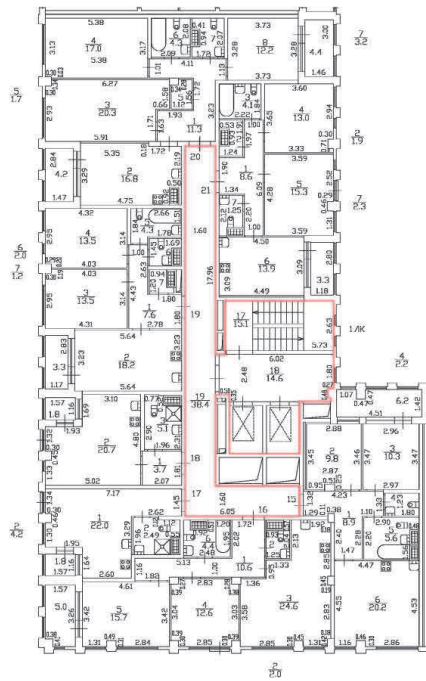
Специальные условные знаки:

Часть границы:

	вновь образованного помещения
	стена с окном и дверью
	дверь остекленная (на балкон, лоджию)
	Лестница

План этажа (части этажа)

План части 4 этажа, 1/К







h = 2.73

Масштаб 1:200

Специальные условные знаки:

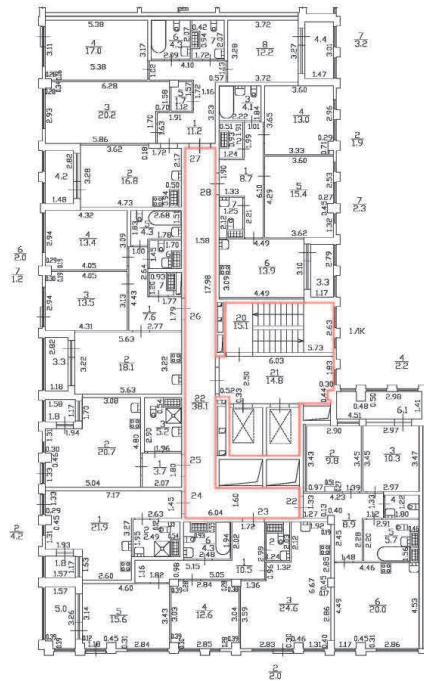
Часть границы:

	вновь образованного помещения
	стена с окном и дверью
	дверь остекленная (на балкон, лоджию)
	Лестница



План этажа (части этажа)

План части 5 этажа, 1/К







h = 2.73

Масштаб 1:200

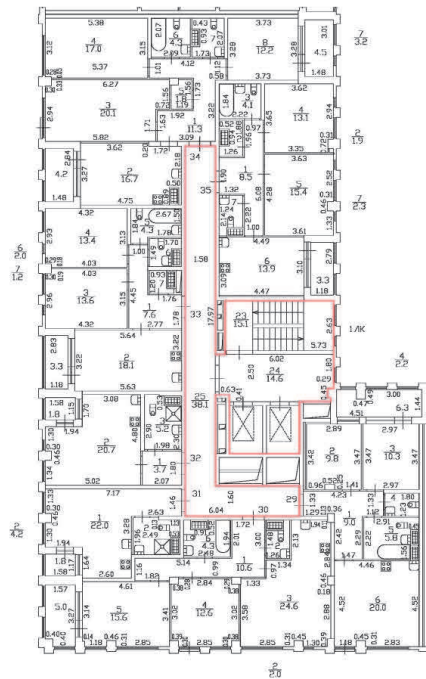
Специальные условные знаки:

Часть границы:

	вновь образованного помещения
	стена с окном и дверью
	дверь остекленная (на балкон, лоджию)
	Лестница

План этажа (части этажа)

План части 6 этажа, 1/К







h = 2.73

Масштаб 1:200

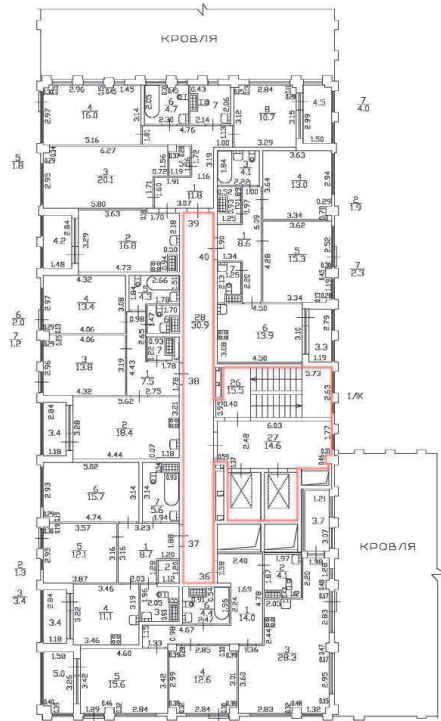
Специальные условные знаки:

Часть границы:

	вновь образованного помещения
	стена с окном и дверью
	дверь остекленная (на балкон, лоджию)
	Лестница

План этажа (части этажа)

План части 7 этажа, 1/К







h = 2.73

Масштаб 1:200

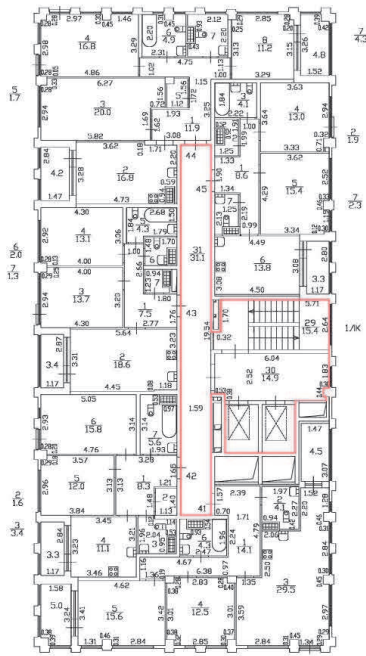
Специальные условные знаки:

Часть границы:

	часть образованного помещения
	стена с окном и дверью
	дверь остекленная (на балкон, лоджию)
	Лестница

План этажа (части этажа)

План части 8 этажа, 1/К







h = 2.73

Масштаб 1:200

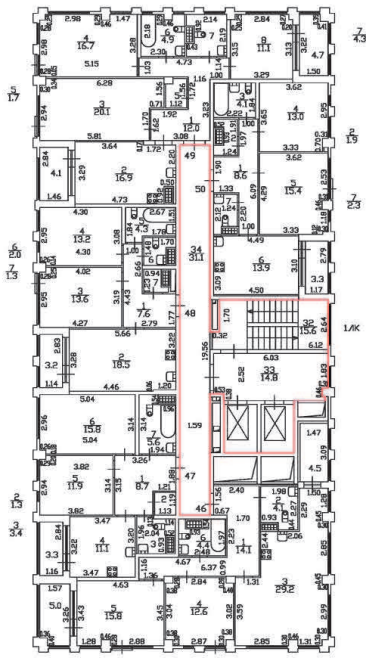
Специальные условные знаки:

Часть границы:

	вновь образованного помещения
	стена с окном и дверью
	дверь остекленная (на балкон, лоджию)
	Лестница

План этажа (части этажа)

План части 9 этажа, 1/К  
h = 2.73







h = 2.73

Масштаб 1:200

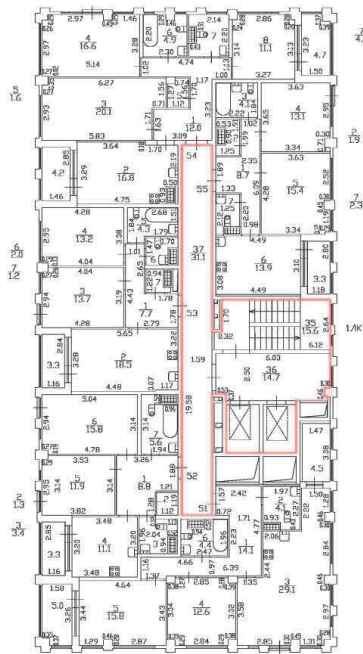
Специальные условные знаки:

Часть границы:

	вновь образованного помещения
	стена с окном и дверью
	дверь остекленная (на балкон, лоджию)
	Лестница

План этажа (части этажа)

План части 10 этажа, 1/К







$h = 2.73$

Масштаб 1:200

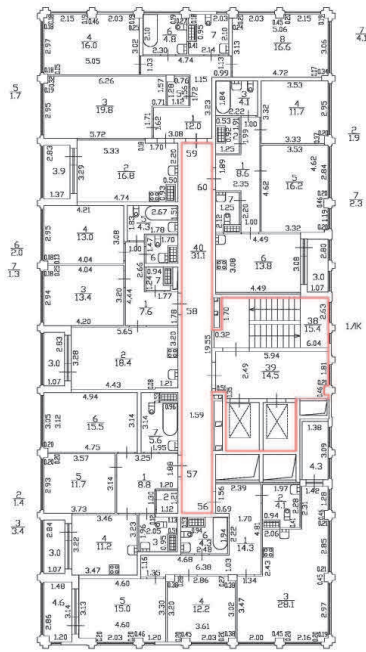
Специальные условные знаки:

Часть границы:

	вновь образованного помещения
	стена с окном и дверью
	дверь остекленная (на балкон, лоджию)
	Лестница

План этажа (части этажа)

План части 11 этажа, 1/К







h = 2,73

Масштаб 1:200

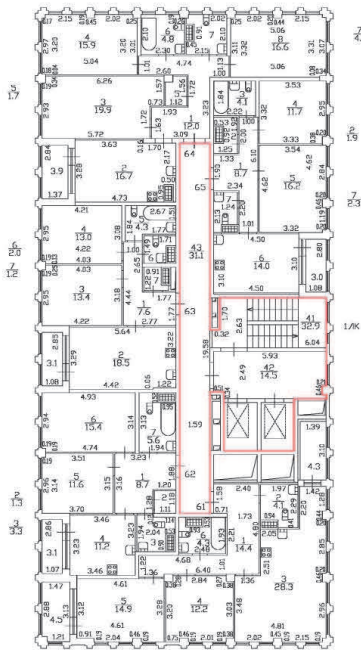
Специальные условные знаки:

Часть границы:

	вновь образованного помещения
	стена с окном и дверью
	дверь остекленная (на балкон, лоджию)
	Лестница

План этажа (части этажа)

План части 12 этажа, 1ЛК







h = 2,73

Масштаб 1:200

Специальные условные знаки:

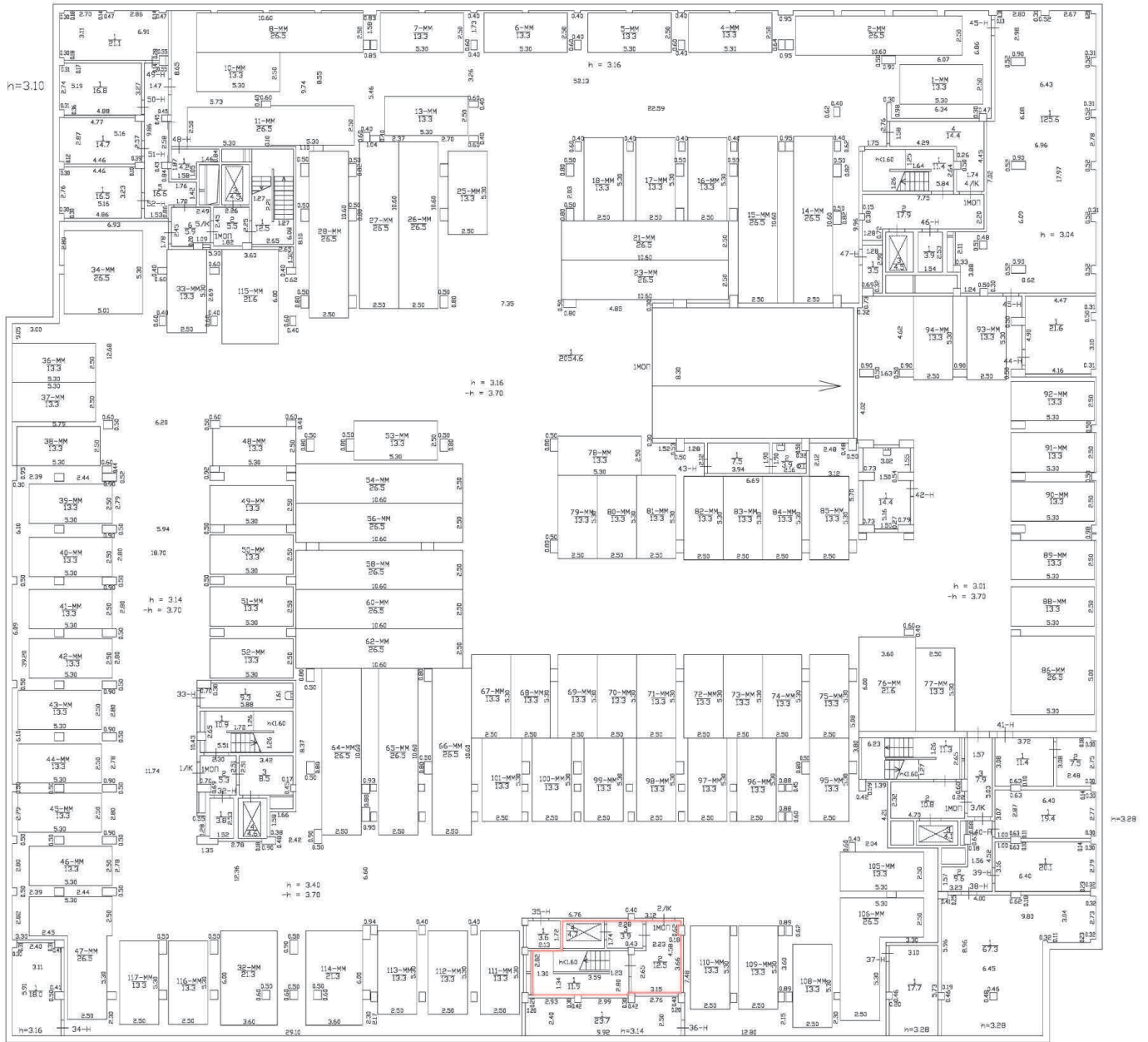
Часть границы:

	вновь образованного помещения
	стена с окном и дверью
	дверь остекленная (на балкон, лоджию)
	Лестница



План этажа (части этажа)


План подвала




Масштаб 1:200

Специальные условные знаки:

Часть границы:

 вновь образованного помещения

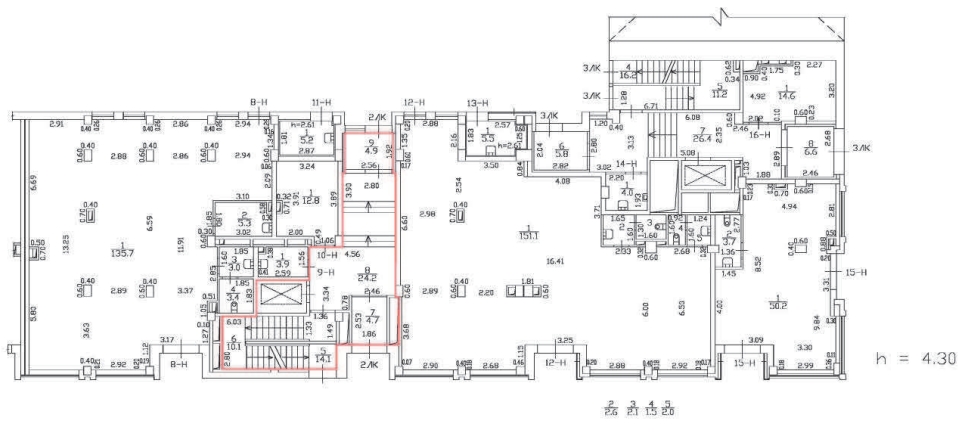
 стена с окном и дверью

 дверь остекленная (на балкон, лоджию)

 лестница

План этажа (части этажа)





План части 1 этажа, 2/К, 3/К



Масштаб 1:200

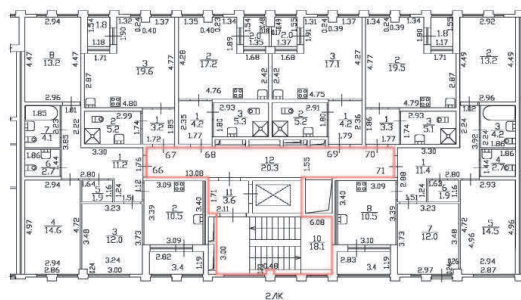
Специальные условные знаки:

Часть границы:

	вновь образованного помещения
	стена с окном и дверью
	дверь остекленная (на балкон, лоджию)
	Лестница

План этажа (части этажа)

План части 2 этажа, 2/К







h = 2.73

Масштаб 1:200

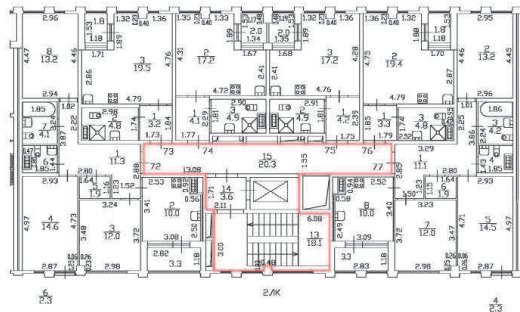
Специальные условные знаки:

Часть границы:

	вновь образованного помещения
	стена с окном и дверью
	дверь остекленная (на балкон, лоджию)
	Лестница

План этажа (части этажа)

План части 3 этажа, 2/ЛК







h = 2.82

Масштаб 1:200

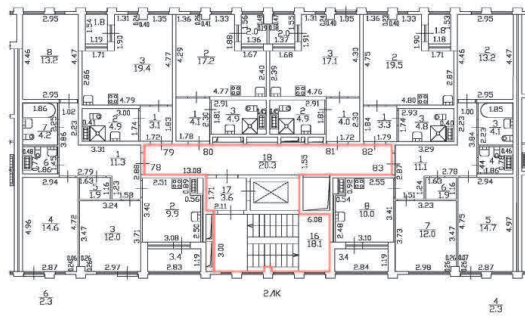
Специальные условные знаки:

Часть границы:

	вновь образованного помещения
	стена с окном и дверью
	дверь остекленная (на балкон, лоджию)
	Лестница

План этажа (части этажа)

План части 4 этажа, 2ЛК







h = 2.73

Масштаб 1:200

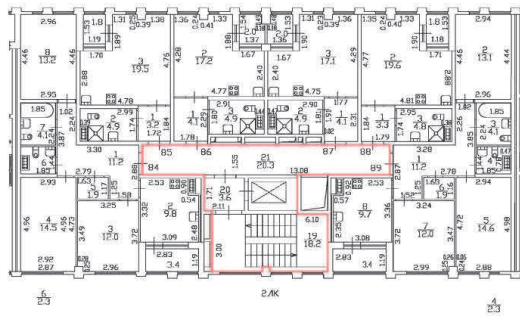
Специальные условные знаки:

Часть границы:

	вновь образованного помещения
	стена с окном и дверью
	дверь остекленная (на балкон, лоджию)
	Лестница

План этажа (части этажа)

План части 5 этажа, 2/ЛК







h = 2.73

Масштаб 1:200

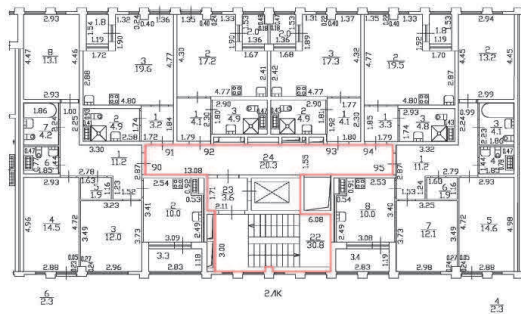
Специальные условные знаки:

Часть границы:

	вновь образованного помещения
	стена с окном и дверью
	дверь остекленная (на балкон, лоджию)
	Лестница

План этажа (части этажа)

План части 6 этажа, 2ЛК







h = 2.73

Масштаб 1:200

Специальные условные знаки:

Часть границы:

	вновь образованного помещения
	стена с окном и дверью
	дверь остекленная (на балкон, лоджию)
	Лестница

План этажа (части этажа)

План подвала



Масштаб 1:200

Специальные условные знаки:

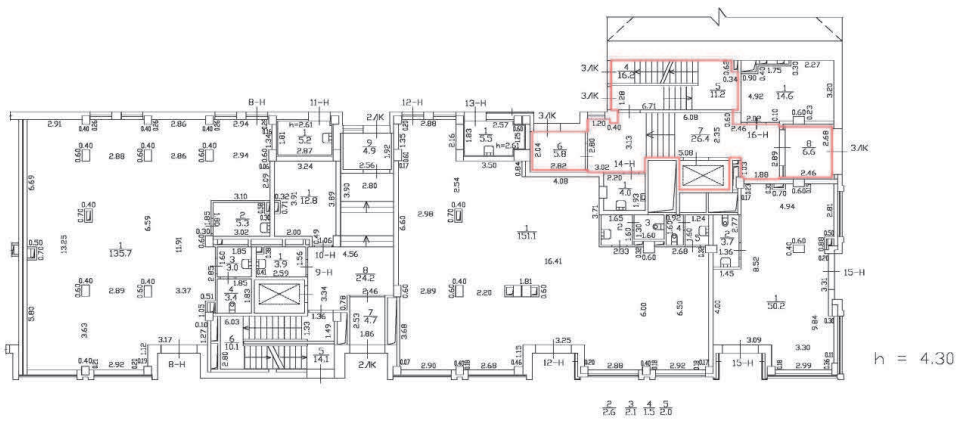
Часть границы:

	вновь образованного помещения
	стена с окном и дверью
	дверь остекленная (на балкон, лоджию)
	Лестница



План этажа (части этажа)





План части 1 этажа, 2/К, 3/К



Масштаб 1:200

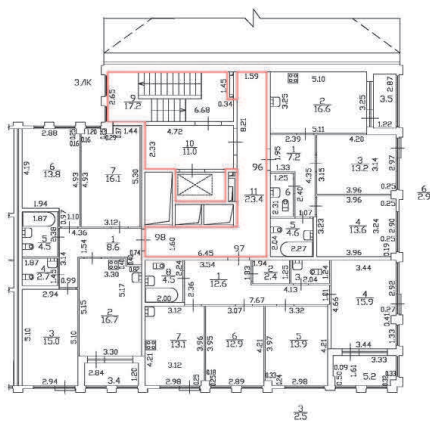
Специальные условные знаки:

Часть границы:

	вновь образованного помещения
	стена с окном и дверью
	дверь остекленная (на балкон, лоджию)
	Лестница

План этажа (части этажа)

План части 2 этажа, 3/К







h = 2.73

Масштаб 1:200

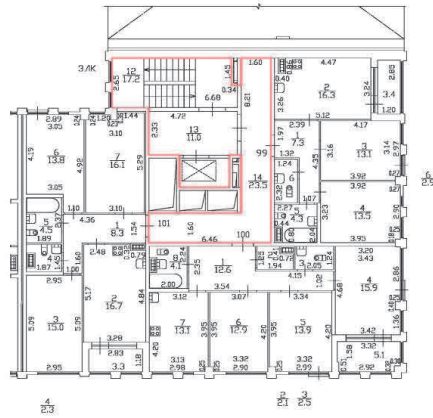
Специальные условные знаки:

Часть границы:

	вновь образованного помещения
	стена с окном и дверью
	дверь остекленная (на балкон, лоджию)
	Лестница

План этажа (части этажа)

План части 3 этажа, 3/К







h = 2.82

Масштаб 1:200

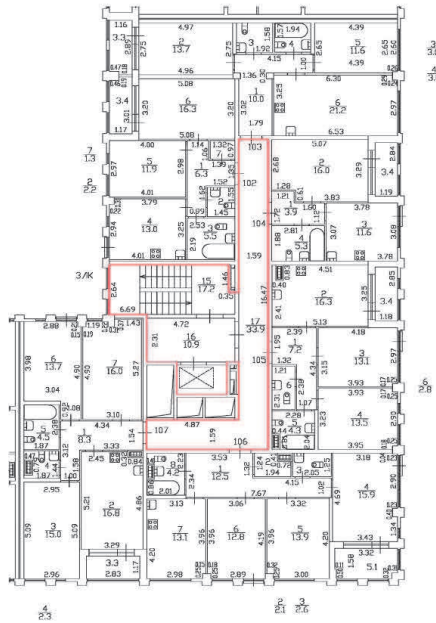
Специальные условные знаки:

Часть границы:

	вновь образованного помещения
	стена с окном и дверью
	дверь остекленная (на балкон, лоджию)
	Лестница

План этажа (части этажа)

План части 4 этажа, 3/К



h = 2,73

Масштаб 1:200

Специальные условные знаки:

Часть границы:



вновь образованного помещения



стена с окном и дверью



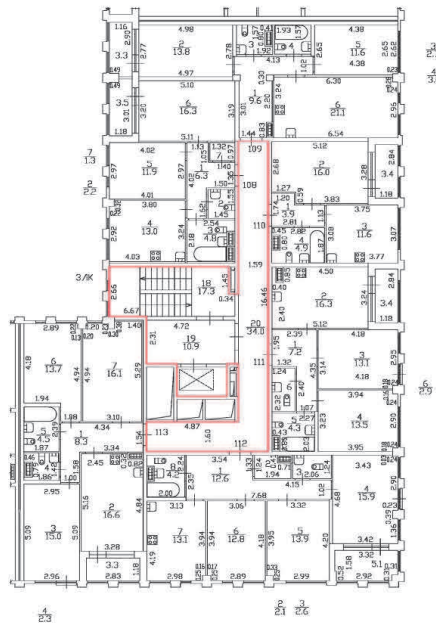
дверь остекленная (на балкон, лоджию)



Лестница

План этажа (части этажа)

План части 5 этажа, 3/К







$h = 2.73$

Масштаб 1:200

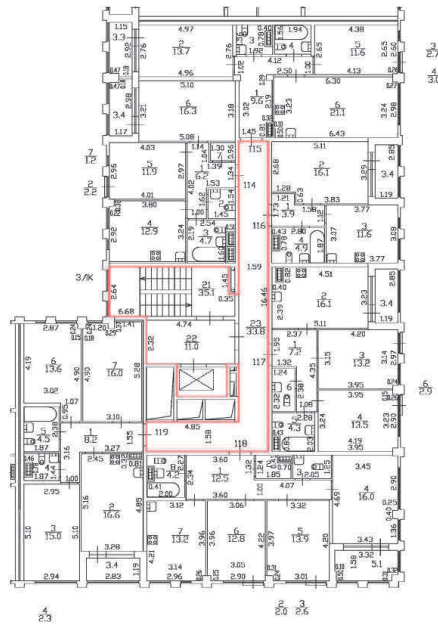
Специальные условные знаки:

Часть границы:

	вновь образованного помещения
	стена с окном и дверью
	дверь остекленная (на балкон, лоджию)
	Лестница

План этажа (части этажа)

План части 6 этажа, 3/К



$h = 2,73$

Масштаб 1:200

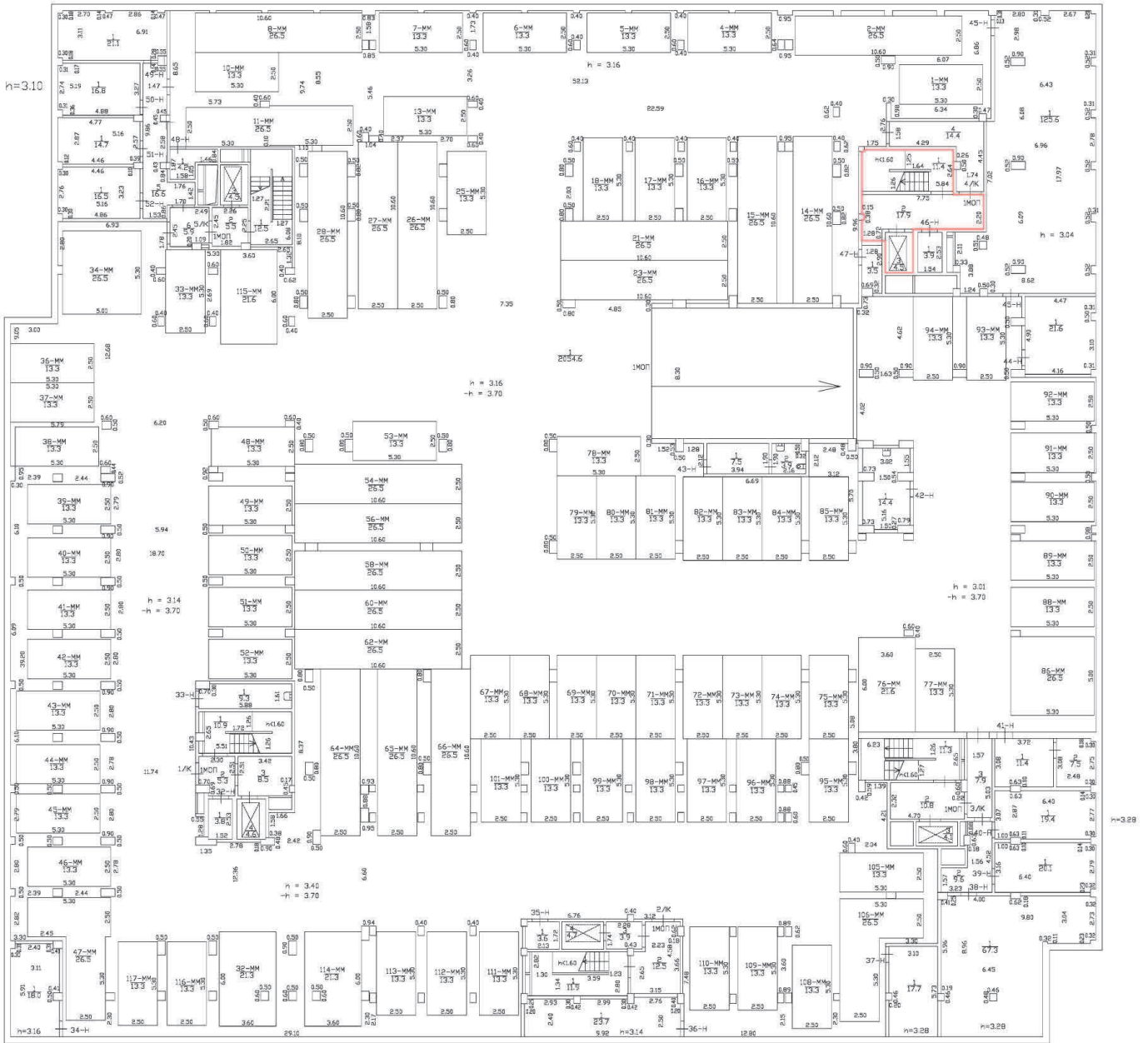
Специальные условные знаки:

Часть границы:

	вновь образованного помещения
	стена с окном и дверью
	дверь остекленная (на балкон, лоджию)
	Лестница

План этажа (части этажа)

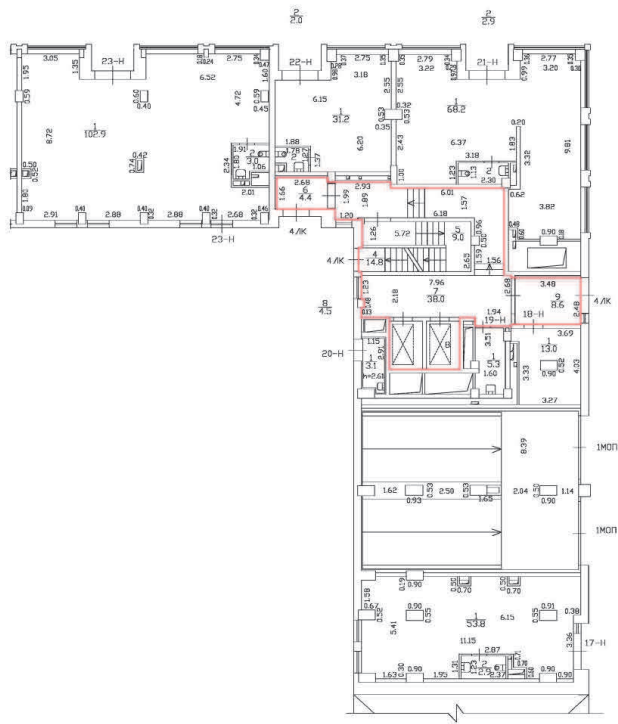
План подвала



Масштаб 1:200	
Специальные условные знаки:	
Часть границы:	
	вновь образованного помещения
	стена с окном и дверью
	дверь остекленная (на балкон, лоджию)
	Лестница

План этажа (части этажа)

План части 1 этажа, 4/К







h = 4.50

Масштаб 1:200

Специальные условные знаки:

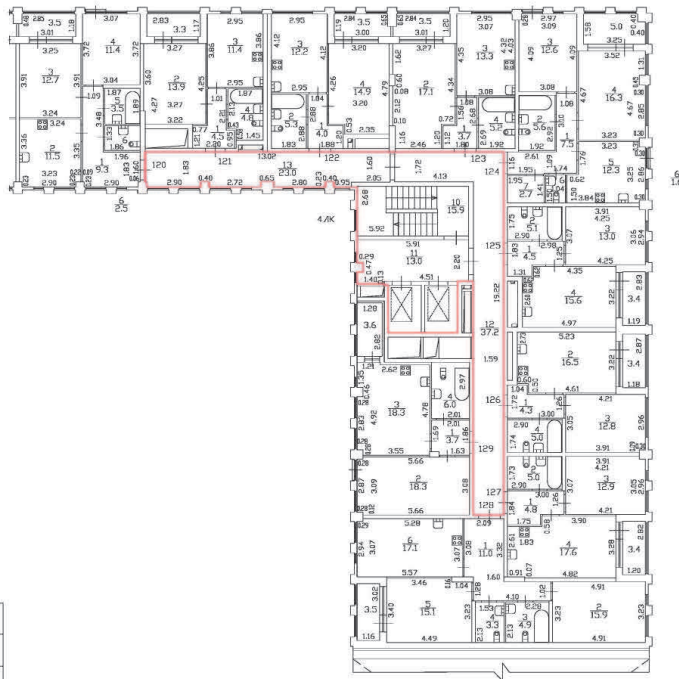
Часть границы:

	вновь образованного помещения
	стена с окном и дверью
	дверь остекленная (на балкон, лоджию)
	Лестница



План этажа (части этажа)





План части 2 этажа, 4/К



Масштаб 1:200

Специальные условные знаки:

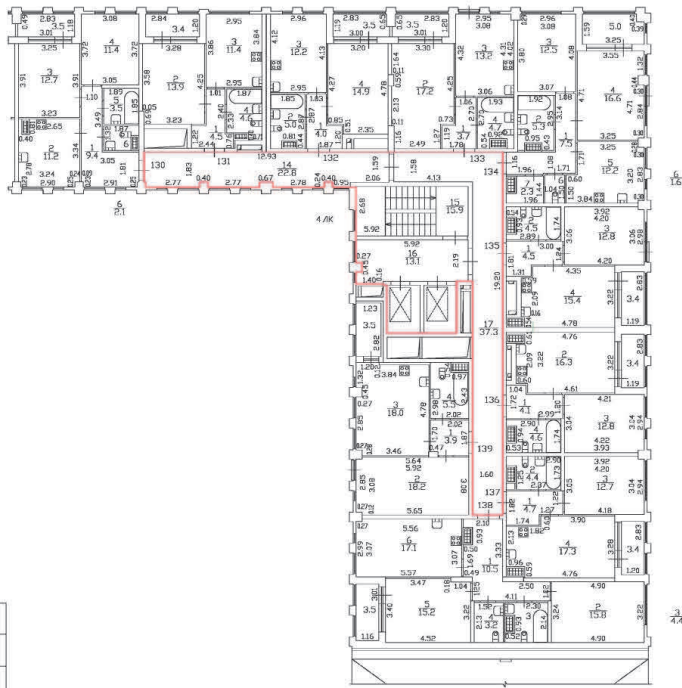
Часть границы:

	вновь образованного помещения
	стена с окном и дверью
	дверь остекленная (на балкон, лоджию)
	Лестница

h = 2.73

План этажа (части этажа)





План части 3 этажа, 4/К



Масштаб 1:200

Специальные условные знаки:

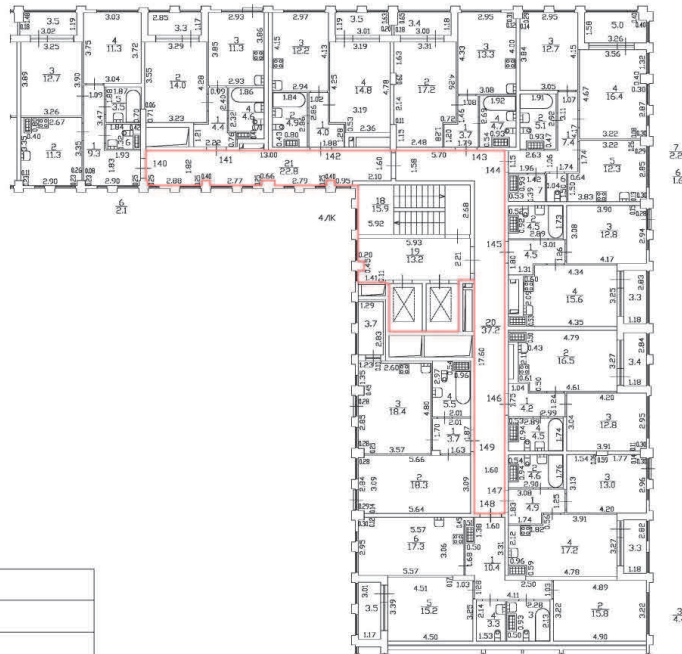
Часть границы:

	вновь образованного помещения
	стена с окном и дверью
	дверь остекленная (на балкон, лоджию)
	Лестница

h = 2.82

План этажа (части этажа)

План части 4 этажа, 4/ЛК







h = 2.73

Масштаб 1:200

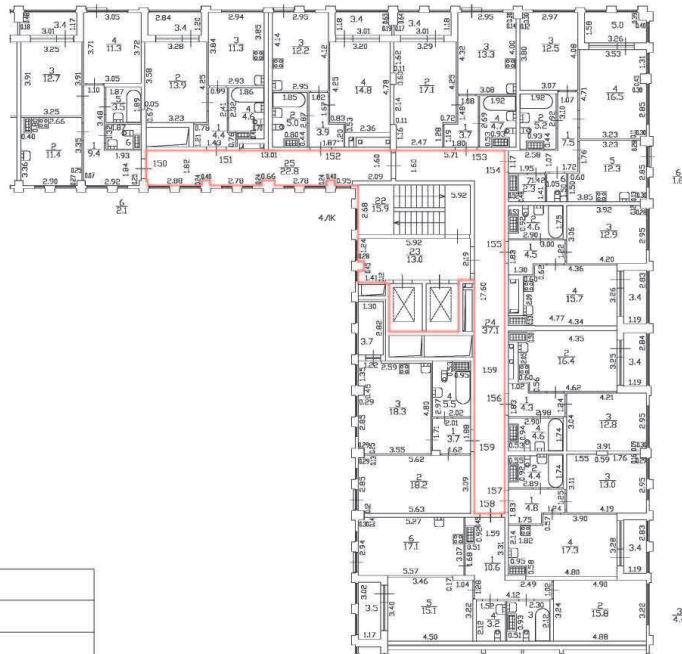
Специальные условные знаки:

Часть границы:

	вновь образованного помещения
	стена с окном и дверью
	дверь остекленная (на балкон, лоджию)
	Лестница

План этажа (части этажа)





План части 5 этажа, 4/ЛК



Масштаб 1:200

Специальные условные знаки:

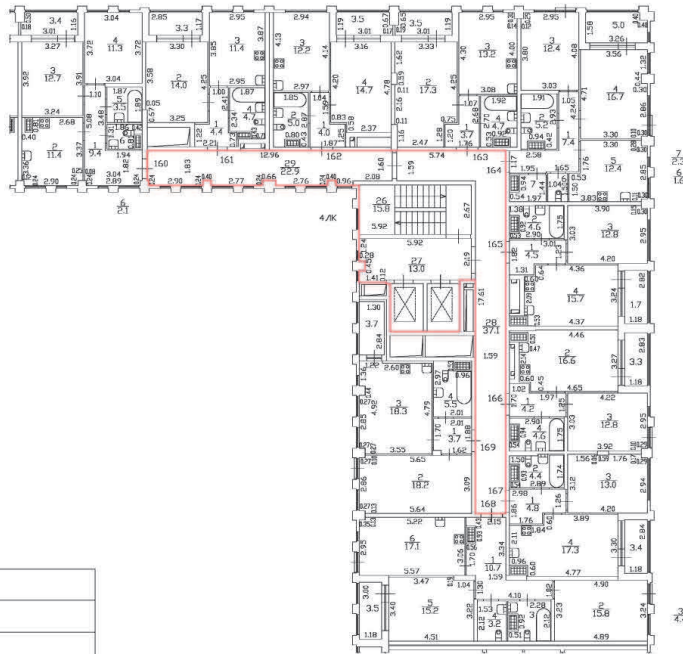
Часть границы:

	вновь образованного помещения
	стена с окном и дверью
	дверь остекленная (на балкон, лоджию)
	Лестница

h = 2.73

План этажа (части этажа)

План части 6 этажа, 4/ЛК







h = 2.73

Масштаб 1:200

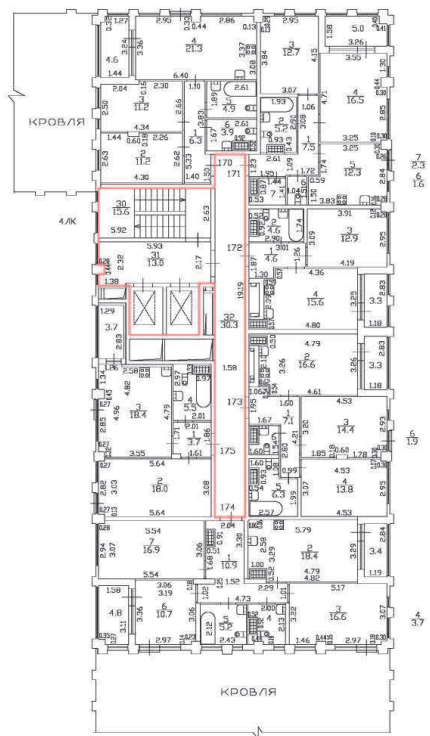
Специальные условные знаки:

Часть границы:


	вновь образованного помещения
	стена с окном и дверью
	дверь остекленная (на балкон, лоджию)
	Лестница

План этажа (части этажа)

План части 7 этажа, 4/ЛК

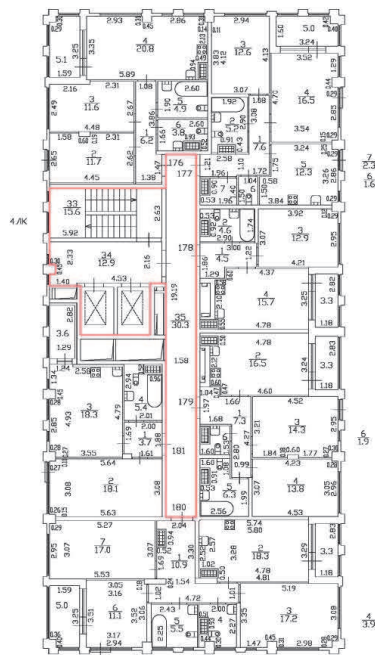


h = 2.73

Масштаб 1:200	
Специальные условные знаки:	
Часть границы:	
	вновь образованного помещения
	стена с окном и дверью
	дверь остекленная (на балкон, лоджию)
	Лестница

План этажа (части этажа)

План части 8 этажа, 4/К



$h = 2.73$

Масштаб 1:200

Специальные условные знаки:

Часть границы:



вновь образованного помещения



стена с окном и дверью



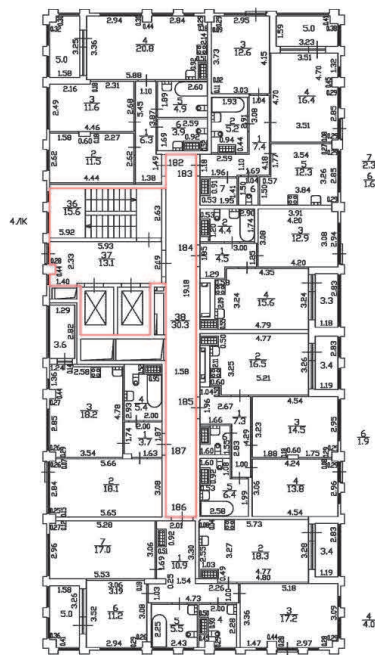
дверь остекленная (на балкон, лоджию)



Лестница

План этажа (части этажа)

План части 9 этажа, 4/ЛК







h = 2.73

h = 2.73

Масштаб 1:200

Специальные условные знаки:

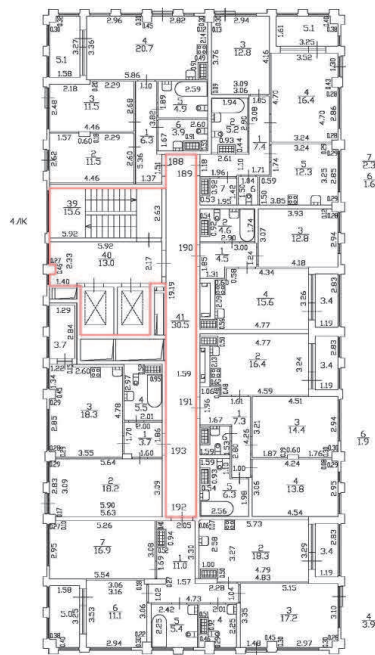
Часть границы:

	вновь образованного помещения
	стена с окном и дверью
	дверь остекленная (на балкон, лоджию)
	Лестница



План этажа (части этажа)

План части 10 этажа, 4ЛК







$h = 2.73$

Масштаб 1:200

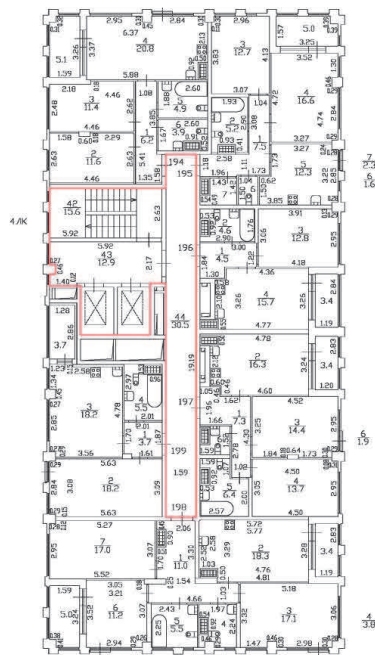
Специальные условные знаки:

Часть границы:

	вновь образованного помещения
	стена с окном и дверью
	дверь остекленная (на балкон, лоджию)
	Лестница

План этажа (части этажа)

План части 11 этажа, 4ЛК







h = 2.73

Масштаб 1:200

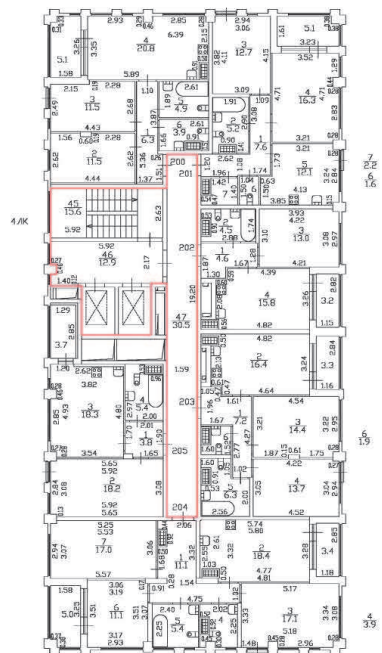
Специальные условные знаки:

Часть границы:

	вновь образованного помещения
	стена с окном и дверью
	дверь остекленная (на балкон, лоджию)
	Лестница

План этажа (части этажа)

План части 12 этажа, 4ЛК







h = 2.73

Масштаб 1:200

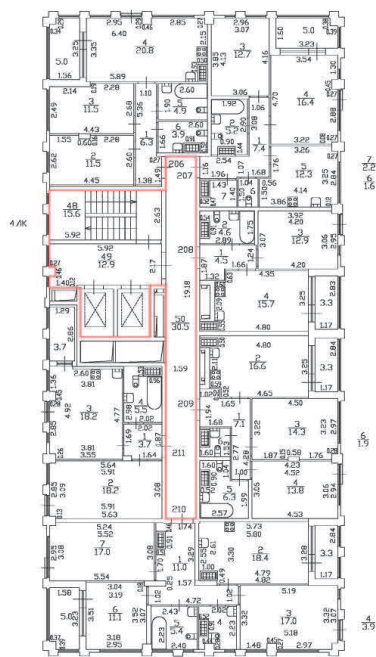
Специальные условные знаки:

Часть границы:

	вновь образованного помещения
	стена с окном и дверью
	дверь остекленная (на балкон, лоджию)
	Лестница

План этажа (части этажа)

План 13 этажа



h = 2.75

Масштаб 1:200

Специальные условные знаки:

Часть границы:



вновь образованного помещения



стена с окном и дверью



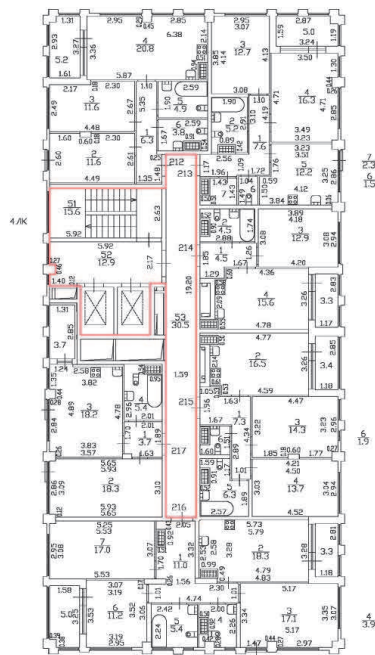
дверь остекленная (на балкон, лоджию)



Лестница

План этажа (части этажа)

План 14 этажа







h = 2,75

Масштаб 1:200

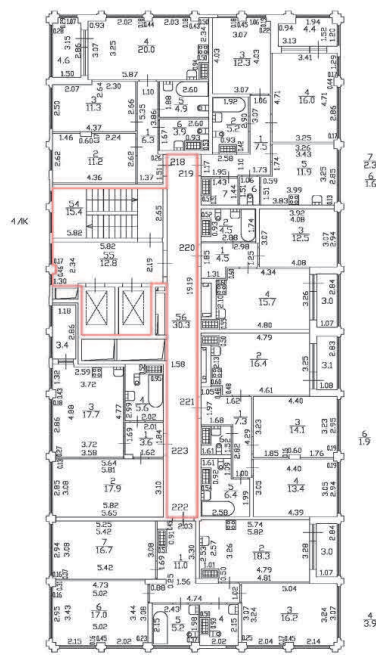
Специальные условные знаки:

Часть границы:

	вновь образованного помещения
	стена с окном и дверью
	дверь остекленная (на балкон, лоджию)
	Лестница

План этажа (части этажа)

План 15 этажа







h = 2.89

Масштаб 1:200

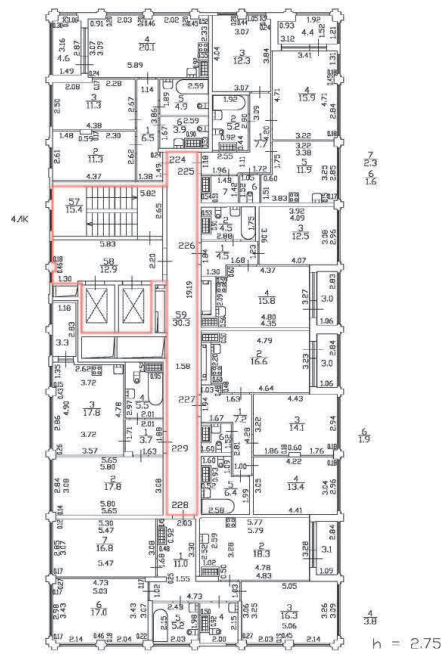
Специальные условные знаки:

Часть границы:

	вновь образованного помещения
	стена с окном и дверью
	дверь остекленная (на балкон, лоджию)
	Лестница

План этажа (части этажа)





План 16 этажа



Масштаб 1:200

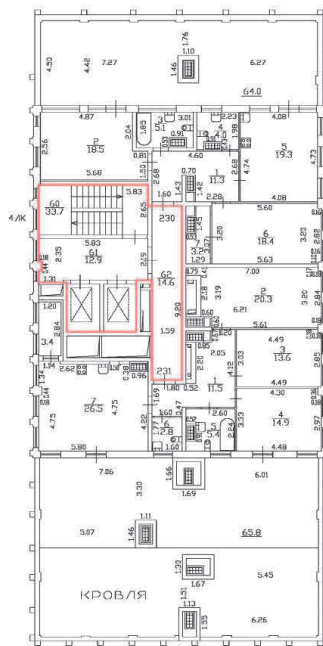
Специальные условные знаки:

Часть границы:

	вновь образованного помещения
	стена с окном и дверью
	дверь остекленная (на балкон, лоджию)
	Лестница

План этажа (части этажа)

План 17 этажа







h = 2,75

Масштаб 1:200

Специальные условные знаки:

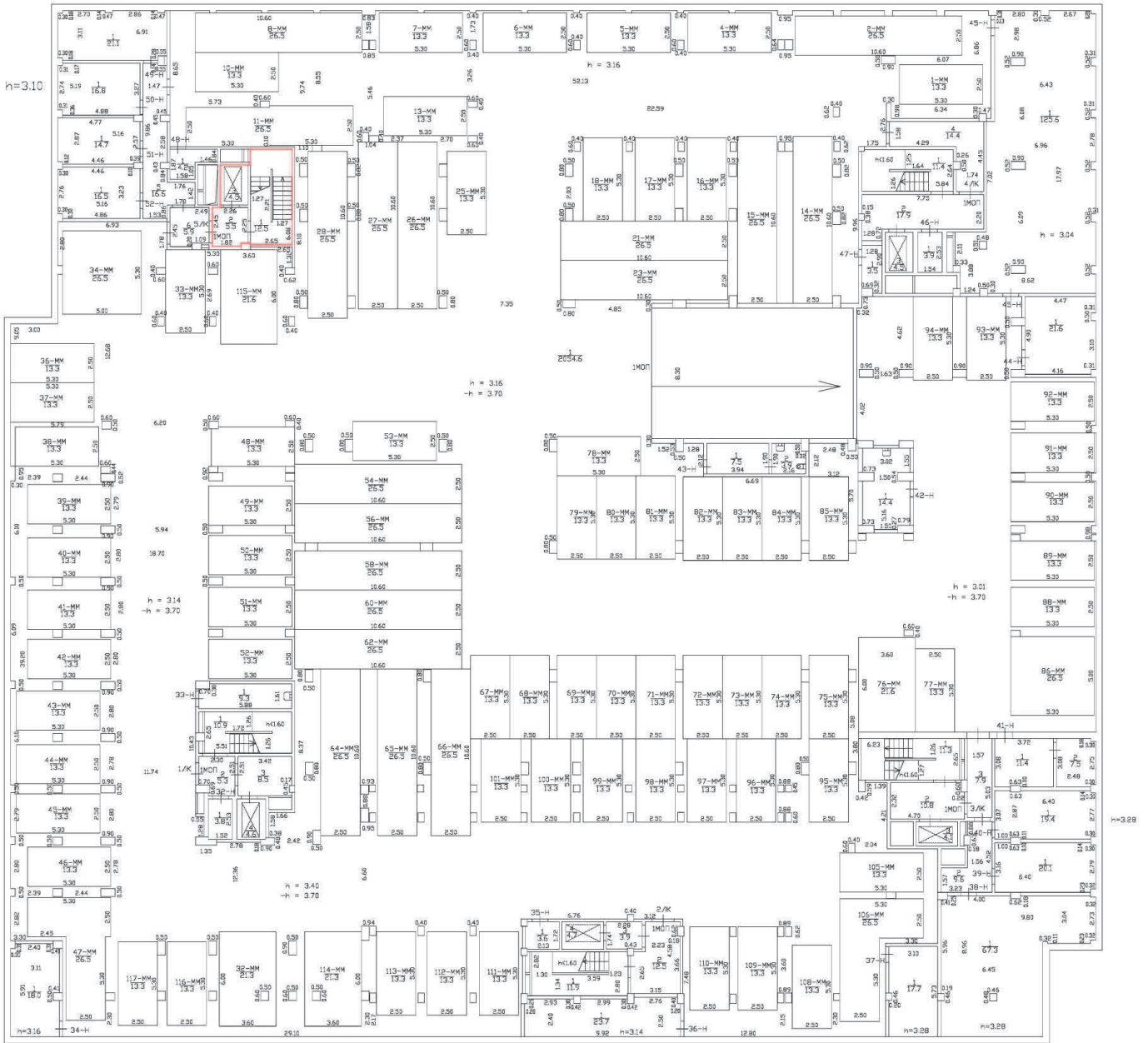
Часть границы:

	вновь образованного помещения
	стена с окном и дверью
	дверь остекленная (на балкон, лоджию)
	Лестница



План этажа (части этажа)

План подвала



Масштаб 1:200

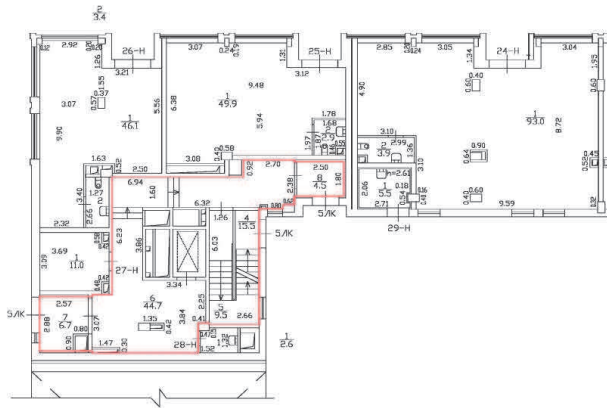
Специальные условные знаки:

Часть границы:

	граница образованного помещения
	стена с окном и дверью
	дверь остекленная (на балкон, лоджию)
	Лестница

План этажа (части этажа)

План части 1 этажа, 5/К







h = 4.50

Масштаб 1:200

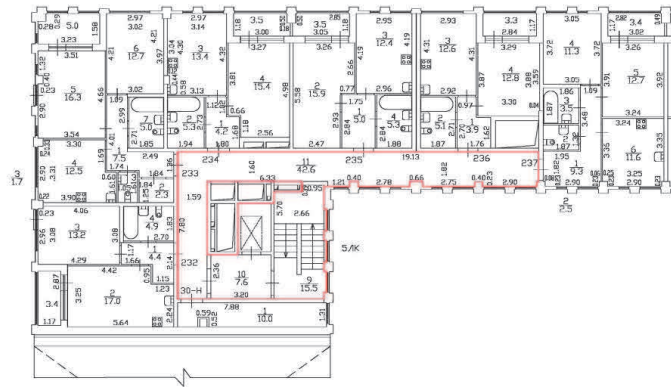
Специальные условные знаки:

Часть границы:

	вновь образованного помещения
	стена с окном и дверью
	дверь остекленная (на балкон, лоджию)
	Лестница

План этажа (части этажа)

План части 2 этажа, 5/К







h = 2.73

Масштаб 1:200

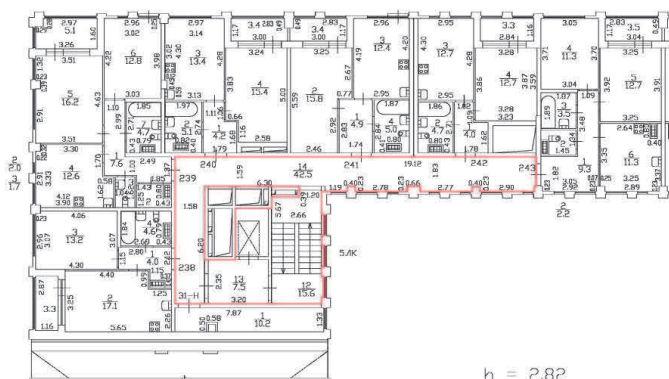
Специальные условные знаки:

Часть границы:

	вновь образованного помещения
	стена с окном и дверью
	дверь остекленная (на балкон, лоджию)
	Лестница

План этажа (части этажа)

План части 3 этажа, 5/К



h = 2.82

Масштаб 1:200

Специальные условные знаки:

Часть границы:



вновь образованного помещения



стена с окном и дверью



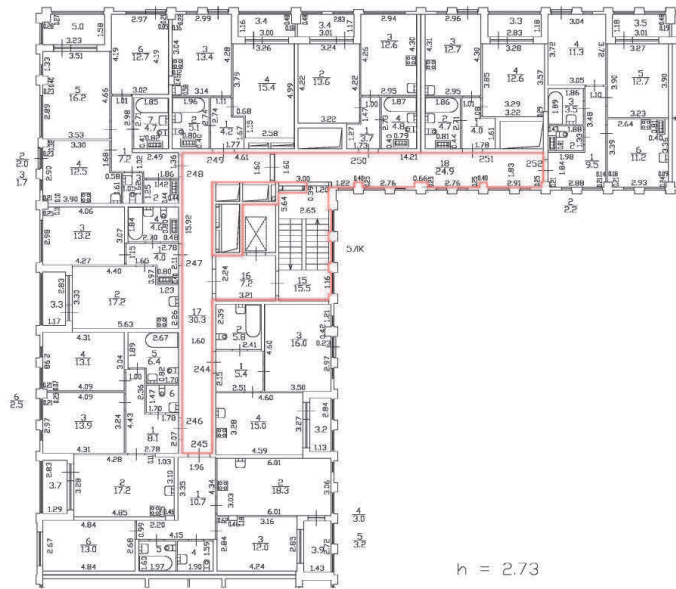
дверь остекленная (на балкон, лоджию)



Лестница

План этажа (части этажа)

План части 4 этажа, 5/К



$n = 2.73$

Масштаб 1:200

Специальные условные знаки:

Часть границы:

 вновь образованного помещения

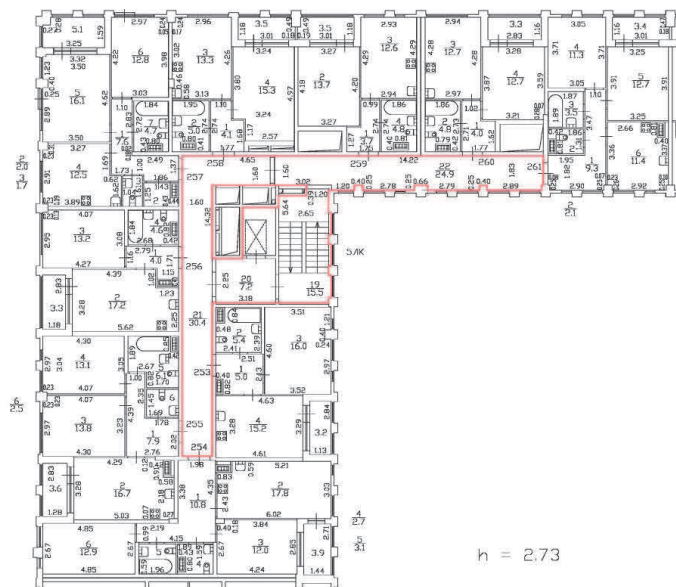
 стена с окном и дверью

 дверь остекленная (на балкон, лоджию)

 Лестница

План этажа (части этажа)

План части 5 этажа, 5/ЛК



h = 2.73

Масштаб 1:200

Специальные условные знаки:

Часть границы:



вновь образованного помещения



стена с окном и дверью



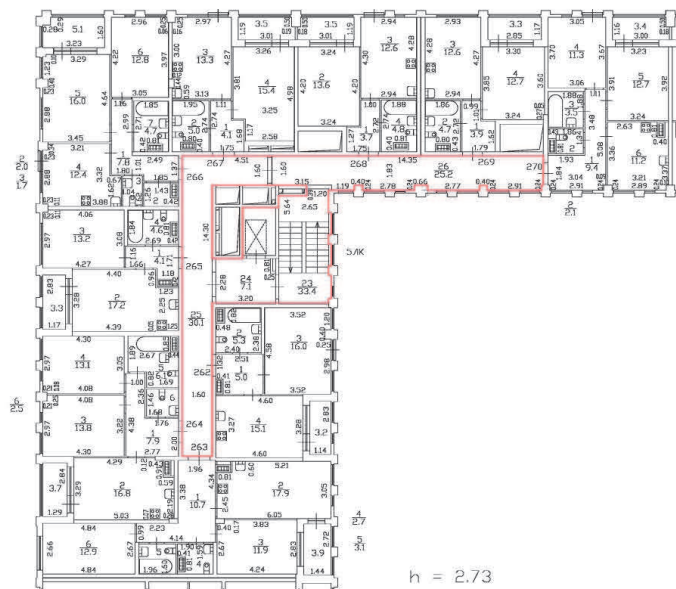
дверь остекленная (на балкон, лоджию)



Лестница

План этажа (части этажа)

План части 6 этажа, 5/К



Масштаб 1:200


Специальные условные знаки:

Часть границы:

 вновь образованного помещения

 стена с окном и дверью

 дверь остекленная (на балкон, лоджию)

 Лестница

$h = 2.73$